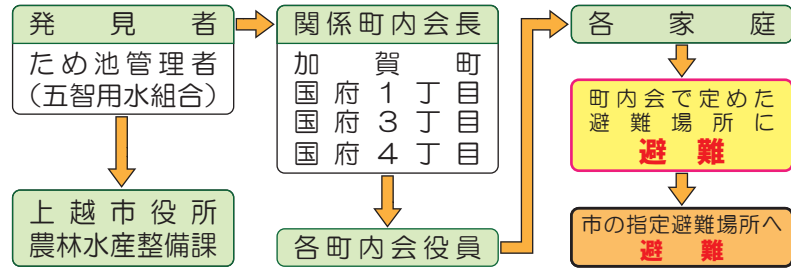


上池・下池 ハザードマップ

◆ ため池異常時の連絡体系

※ 地震発生等により危険を感じた場合、河川・水路等には近づかないで
まずは町内で定めた避難場所・高台等に各自で避難してください。



◆ 緊急連絡先

- 新潟地方気象台：025-281-5871 (<http://www.jma-net.go.jp/niigata/>)
- 上越市 農林水産整備課：025-526-5111
- 上越警察署：025-521-0110
- 上越地域消防本部：025-525-1199
- 上越総合病院：025-524-3000
- ため池管理者 五智用水組合：組合長へ連絡
- 新潟労災病院：025-543-3123

◆ 直江津区指定避難所

● 国府小学校 (五智 4-1-10)

◆ 春日区指定避難所

● 春日小学校 (大豆 1-13-11)

● 凡例

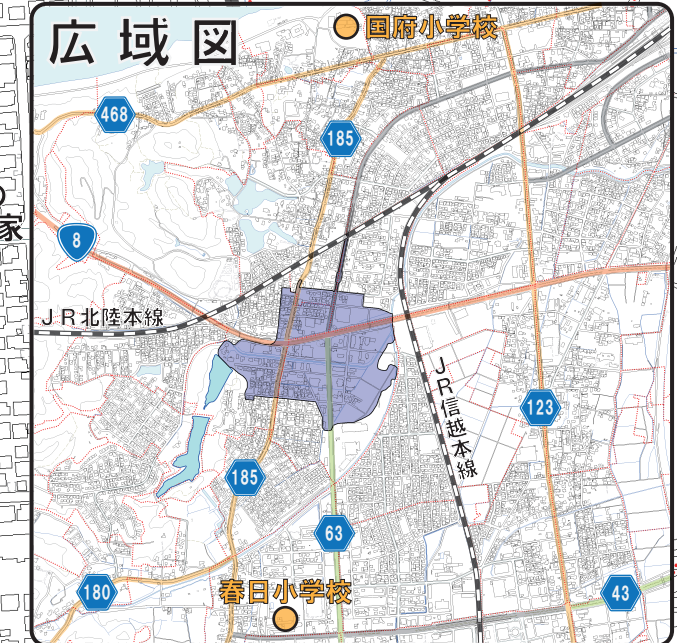
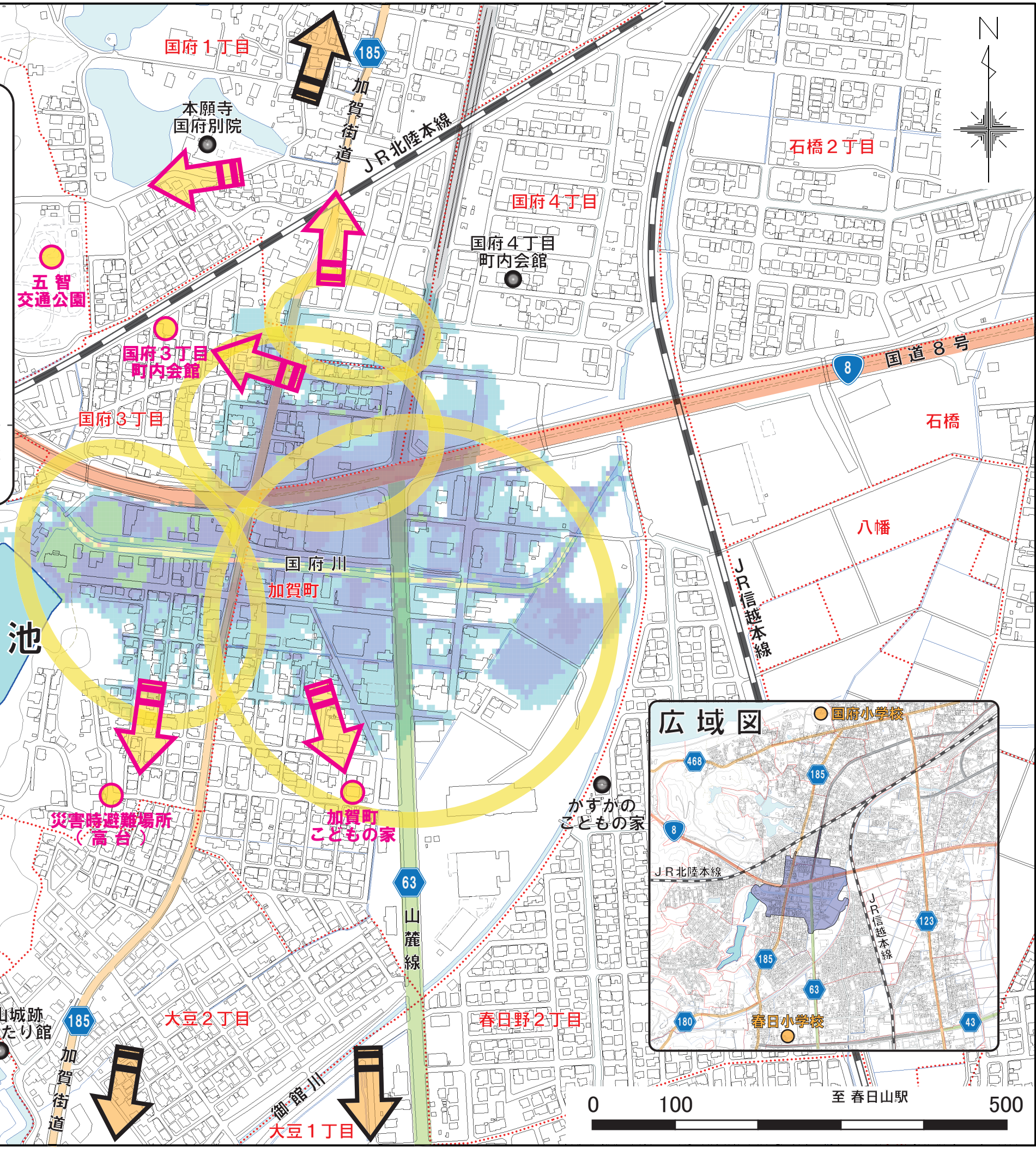
- 浸水想定区域 (浸水想定区域)
- 町内会で定めた避難場所 (町内会で定めた避難場所)
- 市で定めた指定避難所 (市で定めた指定避難所)
- 主な公共施設など (主な公共施設など)
- 高速道路 (高速道路)
- 国道 (国道)
- 主要地方道 (主要地方道)
- 一般県道 (一般県道)
- 主要市道等 (主要市道等)
- 避難方向 (避難方向)

◆ ため池ハザードマップについて

この浸水区域は簡易解析ソフトを用いて、ため池が満水時に地震等で決壊した場合の概ね10分後を想定した図面です。
したがって、豪雨による気象条件や河川のはん濫による増水、季節の違いにより浸水区域は、実際と異なる場合があります。

● 水の深さ

- ~0.2m
- ~0.5m
- ~1.0m
- ~2.0m
- ~3.0m
- ~4.0m
- 5.0m以上



至名立区方面

至谷浜駅

至大潟区方面