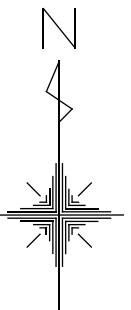
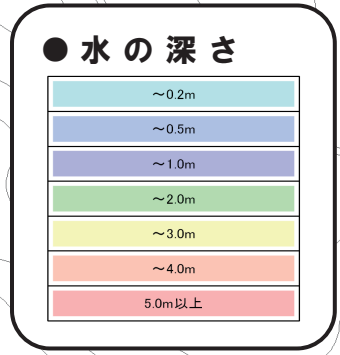
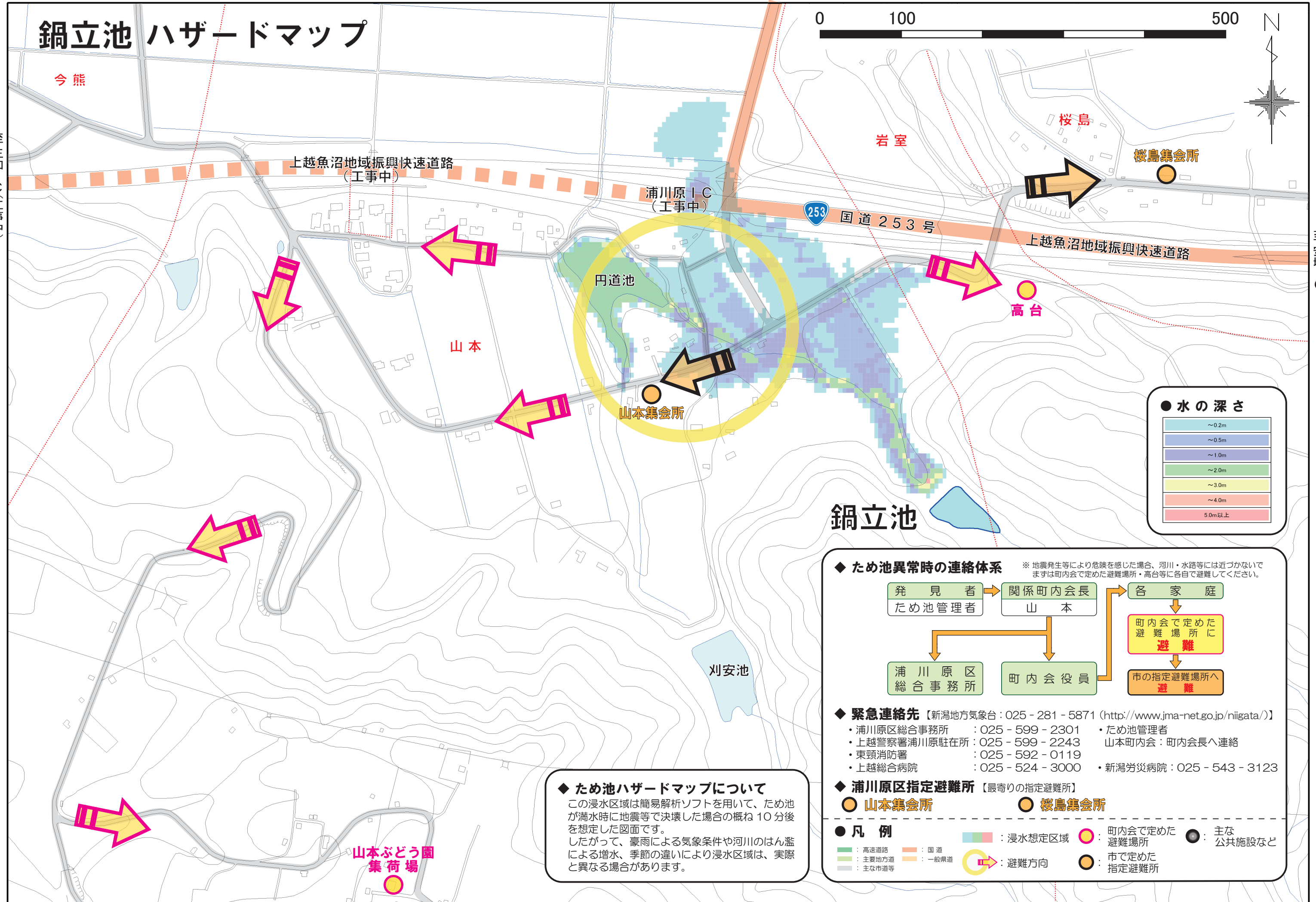


# 鍋立池 ハザードマップ



至三和IC(工事中)

至安塚IC



### ◆ ため池異常時の連絡体系

※ 地震発生等により危険を感じた場合、河川・水路等には近づかないでまずは町内会で定めた避難場所・高台等に各自で避難してください。

```

    graph TD
      A[発見者  
ため池管理者] --> B[関係町内会長  
山本]
      B --> C[各家家庭]
      B --> D[浦川原区  
総合事務所]
      B --> E[町内会役員]
      C --> F[町内会で定めた  
避難場所に  
避難]
      F --> G[市の指定避難場所へ  
避難]
  
```

### ◆ 緊急連絡先

【新潟地方気象台：025 - 281 - 5871 (<http://www.jma-net.go.jp/niigata/>)】

・浦川原区総合事務所：025 - 599 - 2301	・ため池管理者
・上越警察署浦川原駐在所：025 - 599 - 2243	山本町内会：町内会長へ連絡
・東頸消防署：025 - 592 - 0119	
・上越総合病院：025 - 524 - 3000	・新潟労災病院：025 - 543 - 3123

### ◆ 浦川原区指定避難所

【最寄りの指定避難所】

- 山本集会所
- 桜島集会所

### ● 凡例

■ 高速道路	■ 国道	■ 浸水想定区域	● 町内会で定めた避難場所	● 主な公共施設など
■ 主要地方道	■ 一般県道	■ 避難方向	● 市で定めた指定避難所	
■ 主な市道等				

### ◆ ため池ハザードマップについて

この浸水区域は簡易解析ソフトを用いて、ため池が満水時に地震等で決壊した場合の概ね 10 分後を想定した図面です。  
したがって、豪雨による気象条件や河川のはん濫による増水、季節の違いにより浸水区域は、実際と異なる場合があります。