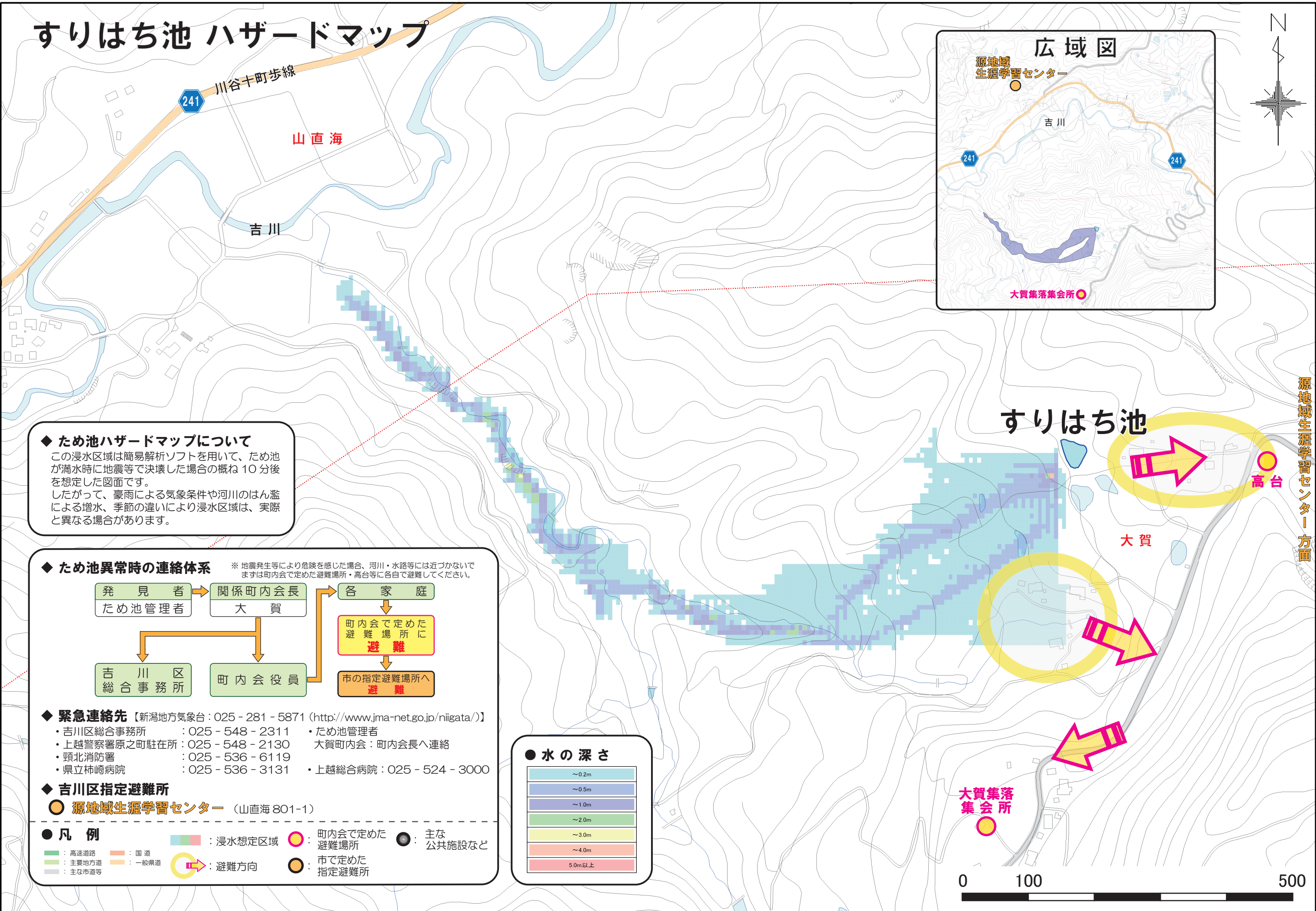
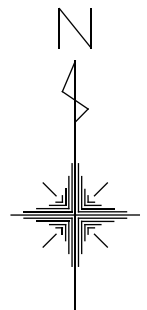


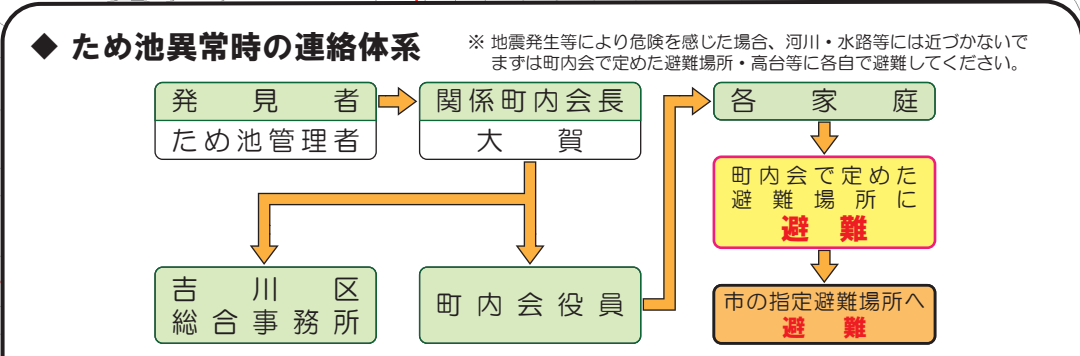
すりはち池 ハザードマップ

至 十町歩方面

源地域生涯学習センター 方面
至 川谷方面 (県道方面)



◆ **ため池ハザードマップについて**
この浸水区域は簡易解析ソフトを用いて、ため池が満水時に地震等で決壊した場合の概ね 10 分後を想定した図面です。
したがって、豪雨による気象条件や河川のはん濫による増水、季節の違いにより浸水区域は、実際と異なる場合があります。



- ◆ **緊急連絡先** 【新潟地方気象台：025 - 281 - 5871 (<http://www.jma-net.go.jp/niigata/>)】
- 吉川区総合事務所：025 - 548 - 2311
 - 上越警察署原之町駐在所：025 - 548 - 2130
 - 頸北消防署：025 - 536 - 6119
 - 県立柿崎病院：025 - 536 - 3131
 - ため池管理者
 - 大賀町内会：町内会長へ連絡
 - 上越総合病院：025 - 524 - 3000

◆ **吉川区指定避難所**
● **源地域生涯学習センター** (山直海 801-1)

- **凡例**
- 高速道路
 - 主要地方道
 - 主要市道等
 - 国道
 - 一般県道
 - 浸水想定区域
 - 町内会で定めた避難場所
 - 市で定めた指定避難所
 - 主な公共施設など
 - 避難方向

