

佐渡弥彦米山国定自然公園  
(米山地区)

米山福浦八景県立自然公園

谷浜山地区

春日山地区

久比岐県立自然公園

南葉山地区

直峰松之山大池県立自然公園

大池地区

直峰地区

松之山地区

凡 例



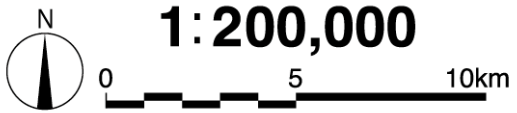
- ★ : 対象事業実施区域
-  : 国定公園
-  : 県立自然公園

図 2-2-12 自然公園等の指定状況

出典：「新潟県自然公園配置図・新潟県自然（緑地）環境保全地域配置図」  
(新潟県県民生活環境企画課、平成 21 年 2 月)



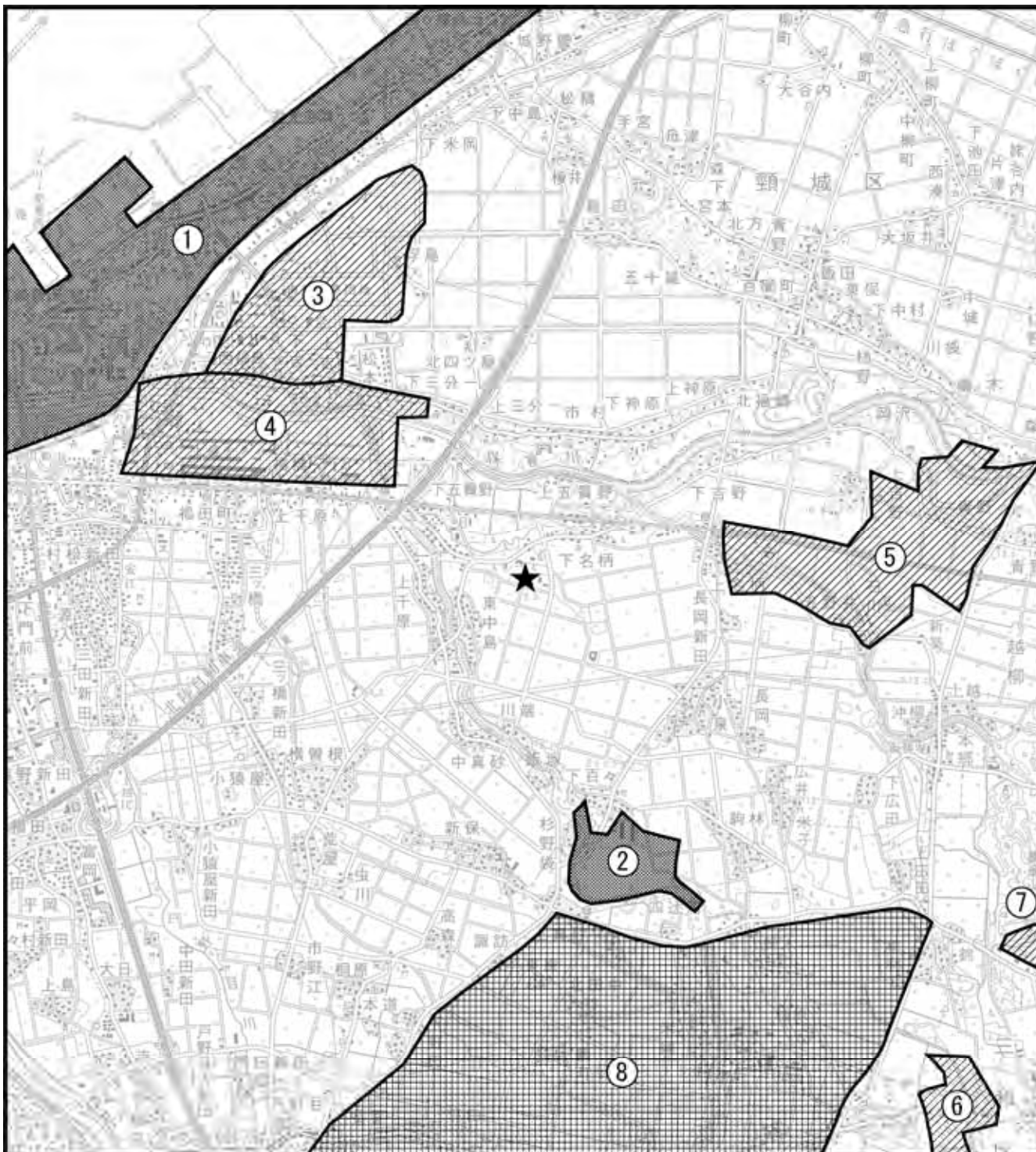



図 2-2-13 鳥獣保護区等の指定状況

凡 例

- ★ : 対象事業実施区域
- (solid grey) : 鳥獣保護区
- ▨ (hatched) : 銃猟禁止区域
- ▩ (cross-hatched) : 休猟区

番号は表 2-2-26 に対応する



出典：「鳥獣保護区等位置図」（新潟県県民生活環境企画課、平成 24 年）

## (2) 国土防災関連法令

### 1) 森林法

森林法\*（昭和26年、法律第249号）に基づき、保安林\*が指定されている。対象事業実施区域周辺の保安林の指定状況を図2-2-14に示す。

### 2) 砂防法

砂防法（明治30年、法律第29号）に基づき、砂防指定地が指定されている。対象事業実施区域周辺には指定地はない。

### 3) 地すべり等防止法

地すべり等防止法（昭和33年、法律第30号）に基づき、地すべり防止区域が指定されている。対象事業実施区域周辺には地すべり防止区域の指定はない。

### 4) 急傾斜地の崩壊による災害の防止に関する法律

急傾斜地の崩壊による災害の防止に関する法律（昭和44年、法律第57号）に基づき、急傾斜地崩壊危険区域が指定されている。対象事業実施区域周辺には急傾斜地崩壊危険区域の指定はない。

### 5) 土砂災害警戒区域等における土砂災害防止対策の推進に関する法律

土砂災害警戒区域等における土砂災害防止対策の推進に関する法律（平成12年、法律第57号）に基づき、土砂災害警戒区域、土砂災害特別警戒区域が指定されている。対象事業実施区域周辺には土砂災害警戒区域及び土砂災害特別警戒区域の指定はない。