

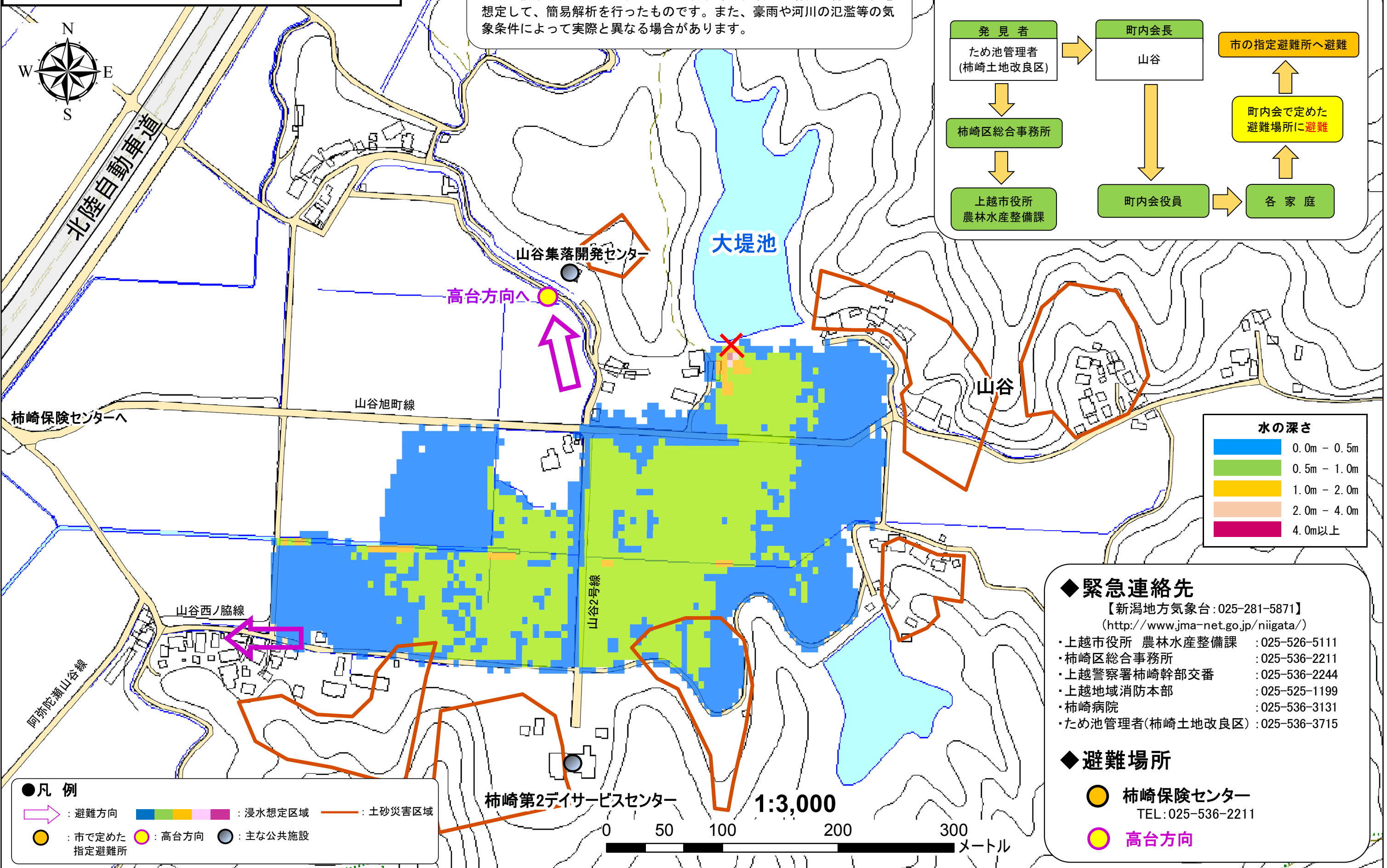
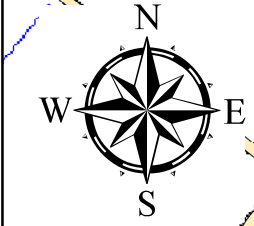
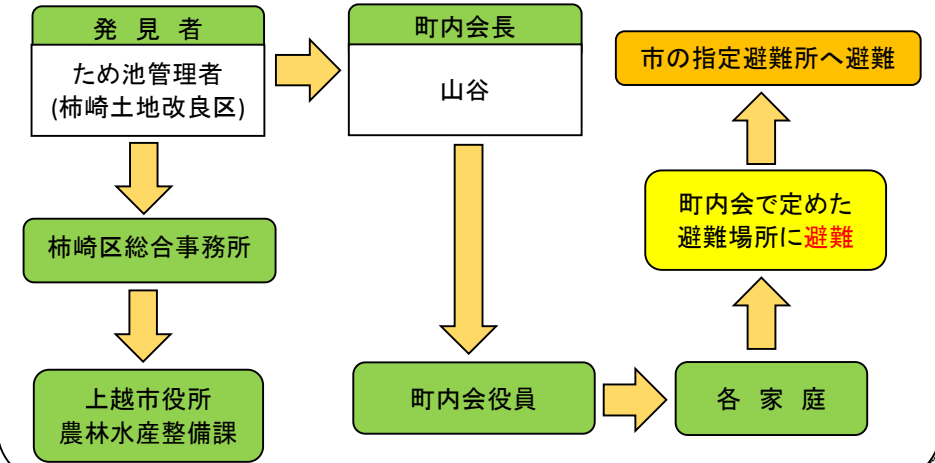
# 大堤池 ハザードマップ

## ◆浸水想定区域について

この浸水想定区域図は、ため池が満水時に決壊した場合の約10分後を想定して、簡易解析を行ったものです。また、豪雨や河川の氾濫等の気象条件によって実際と異なる場合があります。

## ◆ため池異常時の連絡体制

※地震発生等により異常を感じた場合、河川、水路等には近よらず、まずは町内会で定めた避難所・高台等に各自の判断で避難してください。



水の深さ	
0.0m - 0.5m	水色: 薄青
0.5m - 1.0m	水色: 緑
1.0m - 2.0m	水色: 黄
2.0m - 4.0m	水色: 赤
4.0m以上	水色: 紫

## ◆緊急連絡先

- 【新潟地方気象台: 025-281-5871】  
<http://www.jma-net.go.jp/niigata/>
- 上越市役所 農林水産整備課 : 025-526-5111
  - 柿崎区総合事務所 : 025-536-2211
  - 上越警察署柿崎幹部交番 : 025-536-2244
  - 上越地域消防本部 : 025-525-1199
  - 柿崎病院 : 025-536-3131
  - ため池管理者(柿崎土地改良区) : 025-536-3715

## ◆避難場所

- 柿崎保険センター  
TEL: 025-536-2211
- 高台方向

**●凡例**

- : 避難方向
- : 市で定めた指定避難所
- : 高台方向
- : 主な公共施設
- : 浸水想定区域
- : 土砂災害区域

