


小池溜 ハザードマップ

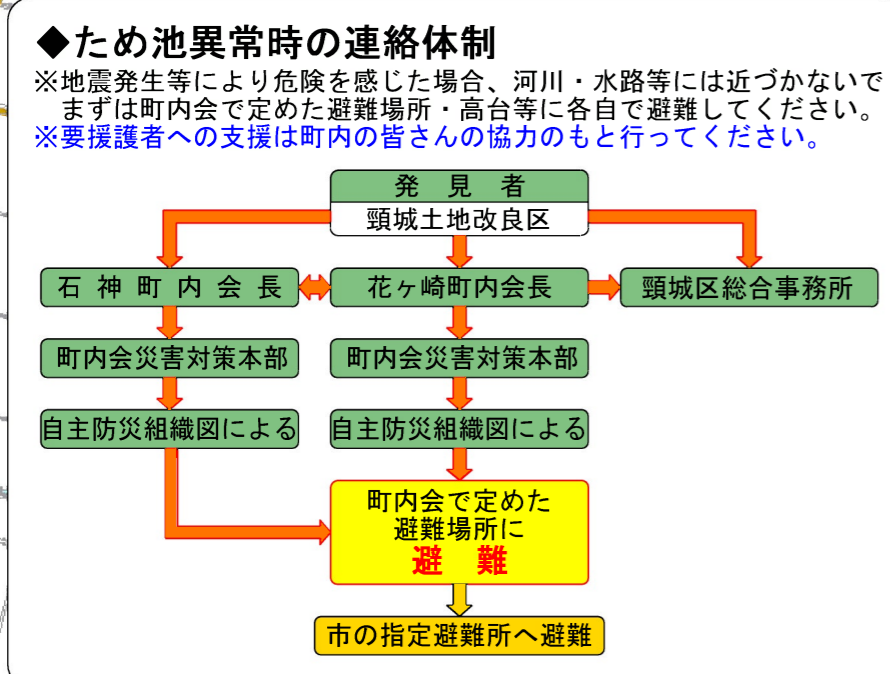


◆**浸水区域について**
 この浸水区域図は、ため池が満水時に決壊した場合の概ね10分後を想定し、簡易解析ソフトを用い作成したものです。
 したがって、浸水区域は豪雨や河川の氾濫による増水、季節の違いにより実際と異なる場合があります。

水の深さ

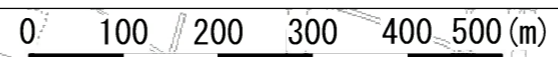
0.0m - 0.5m
0.5m - 1.0m
1.0m - 2.0m
2.0m - 4.0m
4.0m 以上

- ◆**緊急連絡先**
 【新潟地方気象台：025-281-5871
 (<http://www.jma-net.go.jp/niigata/>)】
- ・頸城区総合事務所 : 025-530-2311
 - ・頸城土地改良区 : 025-530-2021
 - ・上越警察署頸城駐在所 : 025-530-2110
 - ・上越北消防署 : 025-544-0119
 - ・上越総合病院 : 025-524-3000
 - ・新潟労災病院 : 025-543-3123
 - ・県立中央病院 : 025-522-7711



●**凡例**

● 県道	浸水想定区域	● 町内会で定めた避難場所	● 主な公共・公益施設
▼ 国道	避難方向	● 市で定めた指定避難所	



- ◆**花ヶ崎町内会指定避難場所【最寄指定避難所】**
- 明治南分館 (花ヶ崎591番地)
 - 花ヶ崎神社 (夏季)
 - 頸城デイサービスセンターはながさの里方向
TEL:025-530-3930(花ヶ崎1165番地)
- ◆**石神町内会指定避難場所【最寄指定避難所】**
- 明治南分館 (花ヶ崎591番地)
 - 石神会館
 - グループホーム癒しの家うらがわら方向
TEL:025-595-3310(浦川原区飯室304番地2)
 - 高台方向

大養用水路が増水する恐れがあるので、避難の際には注意してください。

大養用水路が増水する恐れがあるので、避難の際には注意してください。

グループホーム癒しの家うらがわら方向へ

地すべり防止区域 (林野庁管) 上岡

至 頸城区北方方面

至 三和区錦方面
至 上名柄方面

至 浦川原区横川方面