

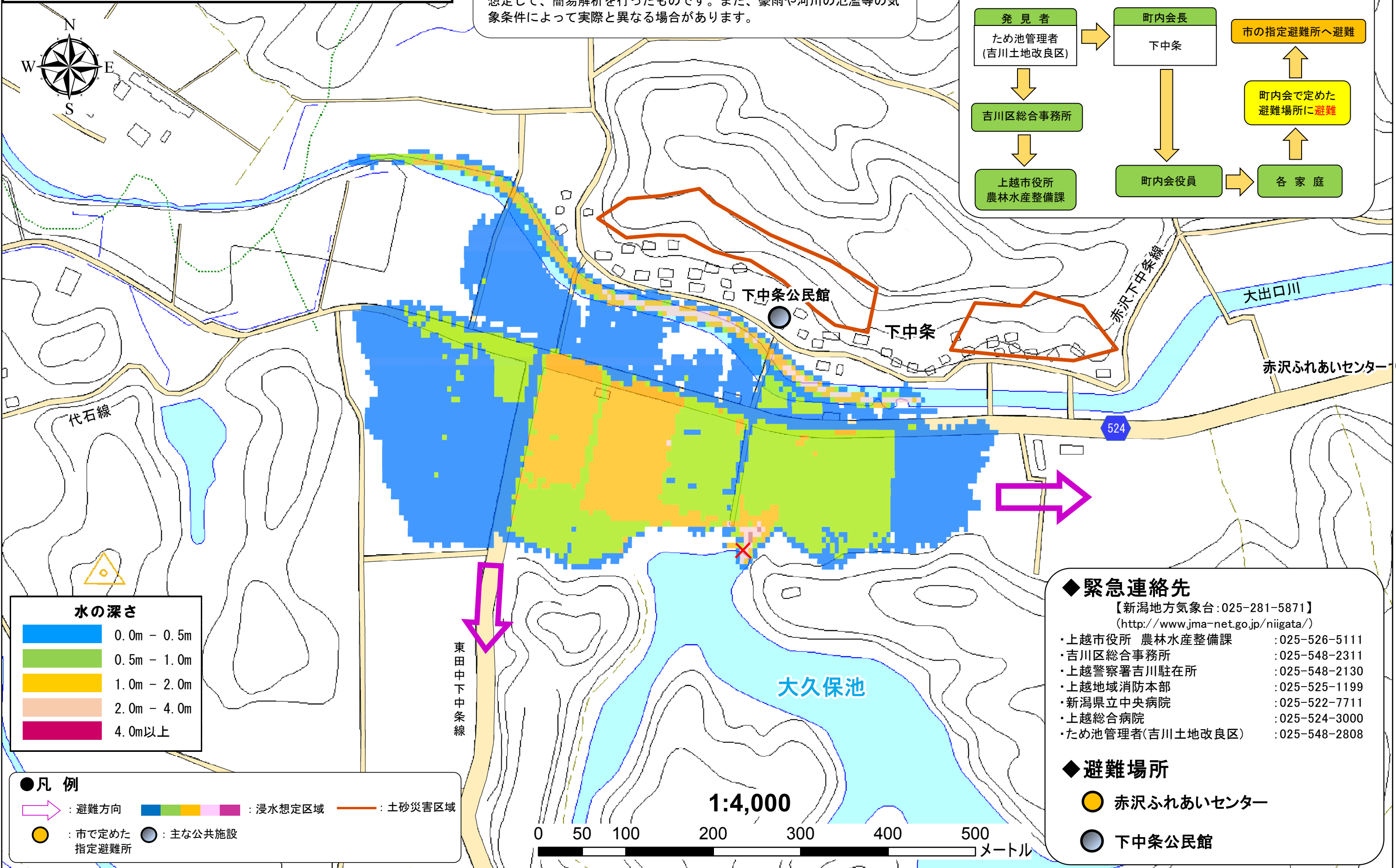

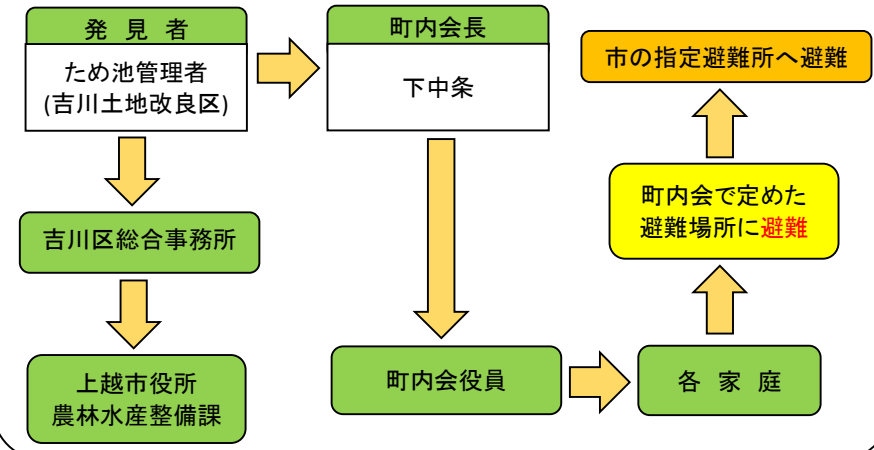
# 大久保池 ハザードマップ

## ◆浸水想定区域について

この浸水想定区域図は、ため池が満水時に決壊した場合の約10分後を想定して、簡易解析を行ったものです。また、豪雨や河川の氾濫等の気象条件によって実際と異なる場合があります。

## ◆ため池異常時の連絡体制

※地震発生等により異常を感じた場合、河川、水路等には近よらず、まずは町内会で定めた避難所・高台等に各自の判断で避難してください。



**水の深さ**

0.0m - 0.5m
0.5m - 1.0m
1.0m - 2.0m
2.0m - 4.0m
4.0m以上

**凡例**

→ (矢印)	避難方向	浸水想定区域 (色)	土砂災害区域 (色)
● (黄色)	市で定めた指定避難所	● (黒)	主な公共施設

## ◆緊急連絡先

- 【新潟地方気象台：025-281-5871】  
(<http://www.jma-net.go.jp/niigata/>)
- 上越市役所 農林水産整備課 : 025-526-5111
  - 吉川区総合事務所 : 025-548-2311
  - 上越警察署吉川駐在所 : 025-548-2130
  - 上越地域消防本部 : 025-525-1199
  - 新潟県立中央病院 : 025-522-7711
  - 上越総合病院 : 025-524-3000
  - ため池管理者(吉川土地改良区) : 025-548-2808

## ◆避難場所

- 赤沢ふれあいセンター
- 下中条公民館

