
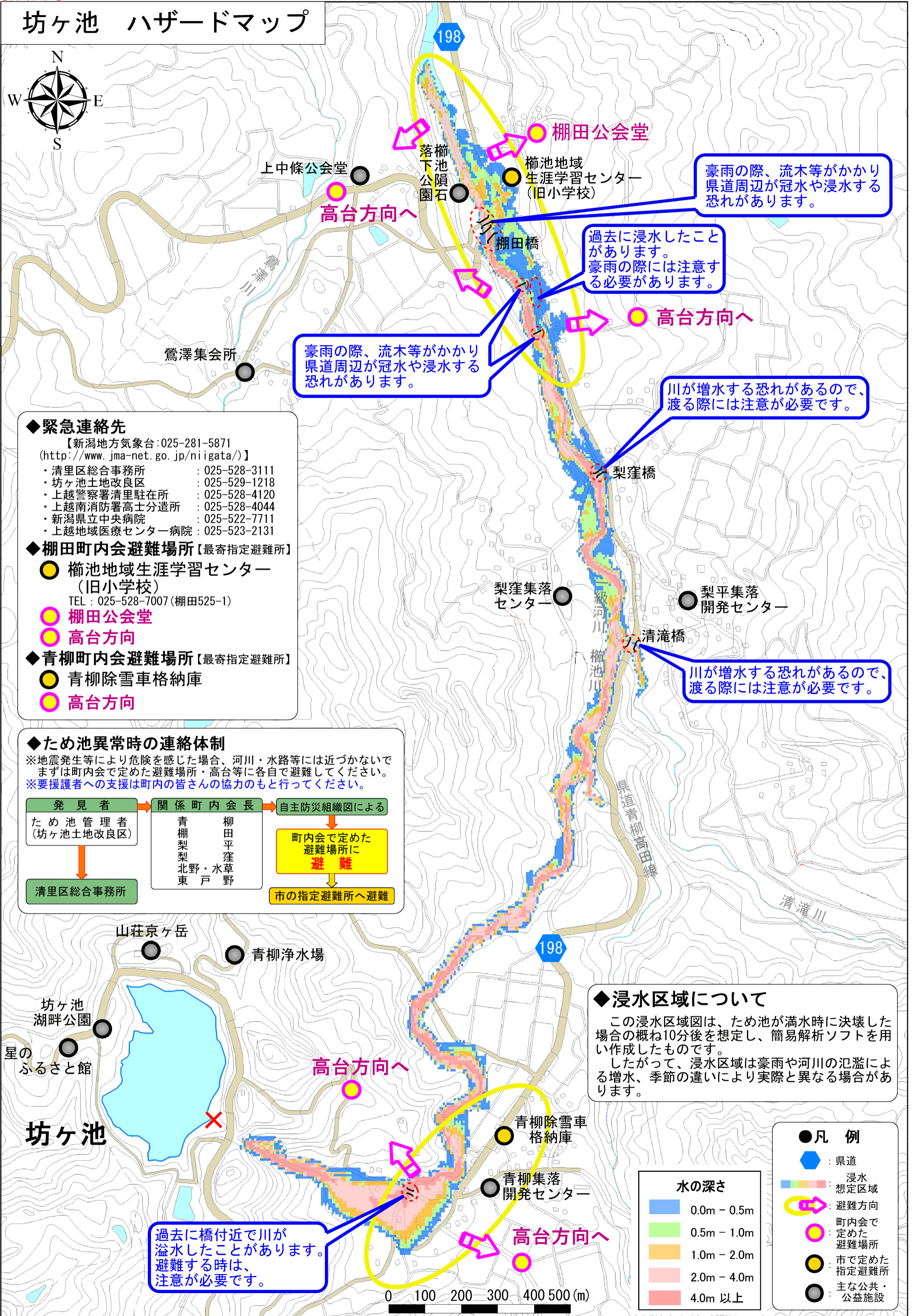


坊ヶ池 ハザードマップ



至 板倉区達野方面



豪雨の際、流木等がかかり
県道周辺が冠水や浸水する
恐れがあります。

過去に浸水したことが
あります。
豪雨の際には注意す
る必要があります。

豪雨の際、流木等がかかり
県道周辺が冠水や浸水する
恐れがあります。

川が増水する恐れがあるので、
渡る際には注意が必要です。

川が増水する恐れがあるので、
渡る際には注意が必要です。

◆緊急連絡先

- 【新潟地方気象台：025-281-5871
(<http://www.jma-net.go.jp/niigata/>)】
- ・清里区総合事務所 : 025-528-3111
 - ・坊ヶ池土地改良区 : 025-529-1218
 - ・上越警察署清里駐在所 : 025-528-4120
 - ・上越南消防署高士分遣所 : 025-528-4044
 - ・新潟県立中央病院 : 025-522-7711
 - ・上越地域医療センター病院 : 025-523-2131

◆棚田町内会避難場所【最寄指定避難所】

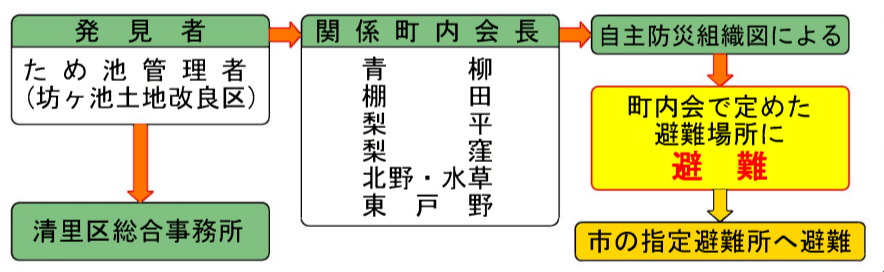
- 榊池地域生涯学習センター (旧小学校)
TEL : 025-528-7007 (棚田525-1)
- 棚田公会堂
- 高台方向

◆青柳町内会避難場所【最寄指定避難所】

- 青柳除雪車格納庫
- 高台方向

◆ため池異常時の連絡体制

※地震発生等により危険を感じた場合、河川・水路等には近づかないで
まずは町内会で定めた避難場所・高台等に各自で避難してください。
※要援護者への支援は町内の皆さんの協力のもと行ってください。



◆浸水区域について

この浸水区域図は、ため池が満水時に決壊した場合の概ね10分後を想定し、簡易解析ソフトを用い作成したものです。
したがって、浸水区域は豪雨や河川の氾濫による増水、季節の違いにより実際と異なる場合があります。

● 凡 例

- 県道
- 浸水想定区域
- 避難方向
- 町内会で定めた避難場所
- 市で定めた指定避難所
- 主な公共・公益施設

水の深さ

- 0.0m - 0.5m
- 0.5m - 1.0m
- 1.0m - 2.0m
- 2.0m - 4.0m
- 4.0m 以上

過去に橋付近で川が
溢水したことがあります。
避難する時は、
注意が必要です。

