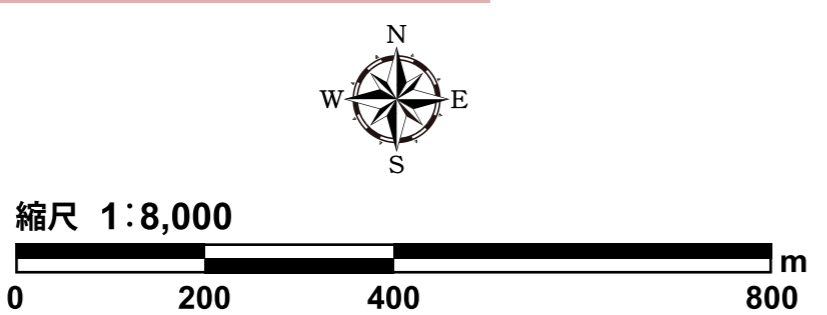


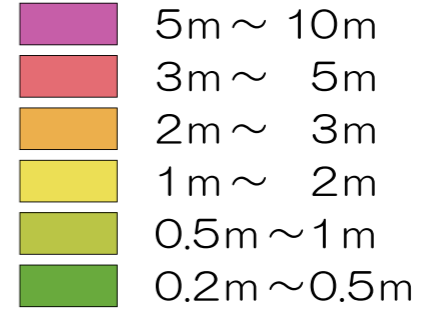
# 津波ハザードマップ(津波災害予測地図) マップ② 谷浜・桑取区(1)



## 想定における最短の「第一波到達時間」及び「浸水開始時間」

- 第一波到達時間  
⇒地震発生後5分以内
- 浸水開始時間  
⇒地震発生後10分～20分

## 津波浸水深

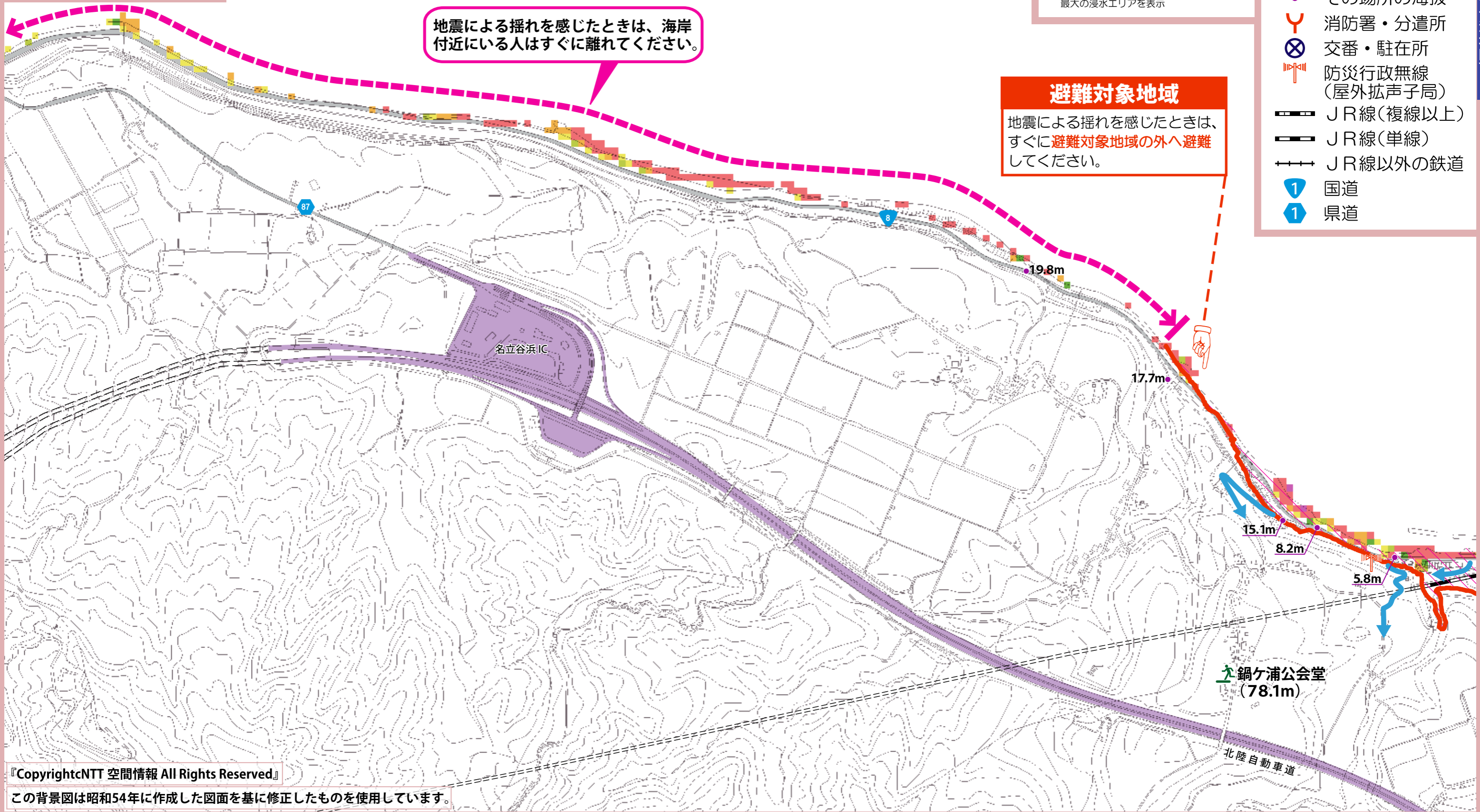


※想定6地震及び参考2地震を重ね合わせた最大の浸水エリアを表示

- 指定緊急避難場所  
※( )内の数字は、その場所の海拔を表示
- 指定緊急避難場所兼指定避難所  
※( )内の数字は、その場所の海拔を表示
- 避難対象地域
- 避難の方向
- ※避難の方向は、安全に避難するための目安となる方向です。具体的な避難経路を皆さんで話し合ってください。
- その場所の海拔
- 消防署・分遣所
- 交番・駐在所
- 防災行政無線(屋外拡声子局)
- JR線(複線以上)
- JR線(単線)
- JR線以外の鉄道
- 1 国道
- 1 県道

地震による揺れを感じたときは、海岸付近にいる人はすぐに離れてください。

**避難対象地域**  
地震による揺れを感じたときは、すぐに**避難対象地域の外へ避難**してください。



『Copyright©NTT 空間情報 All Rights Reserved』

この背景図は昭和54年に作成した図面を基に修正したものを使用しています。