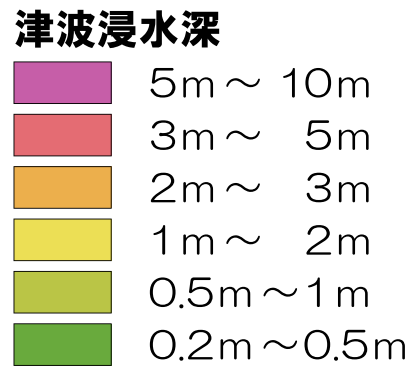
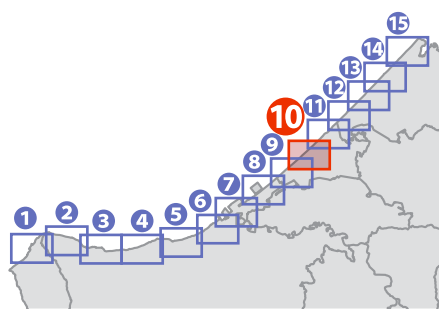
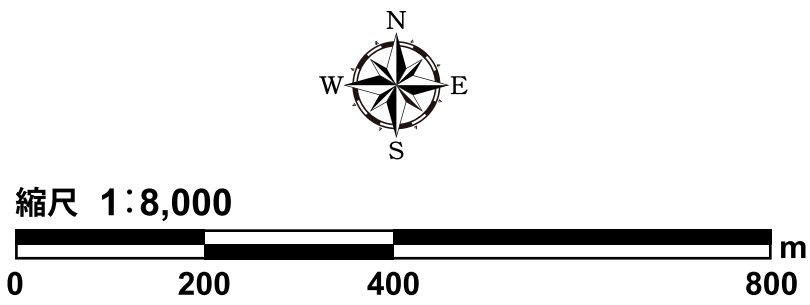


# 津波ハザードマップ(津波災害予測地図) マップ⑩ 大潟区(2)



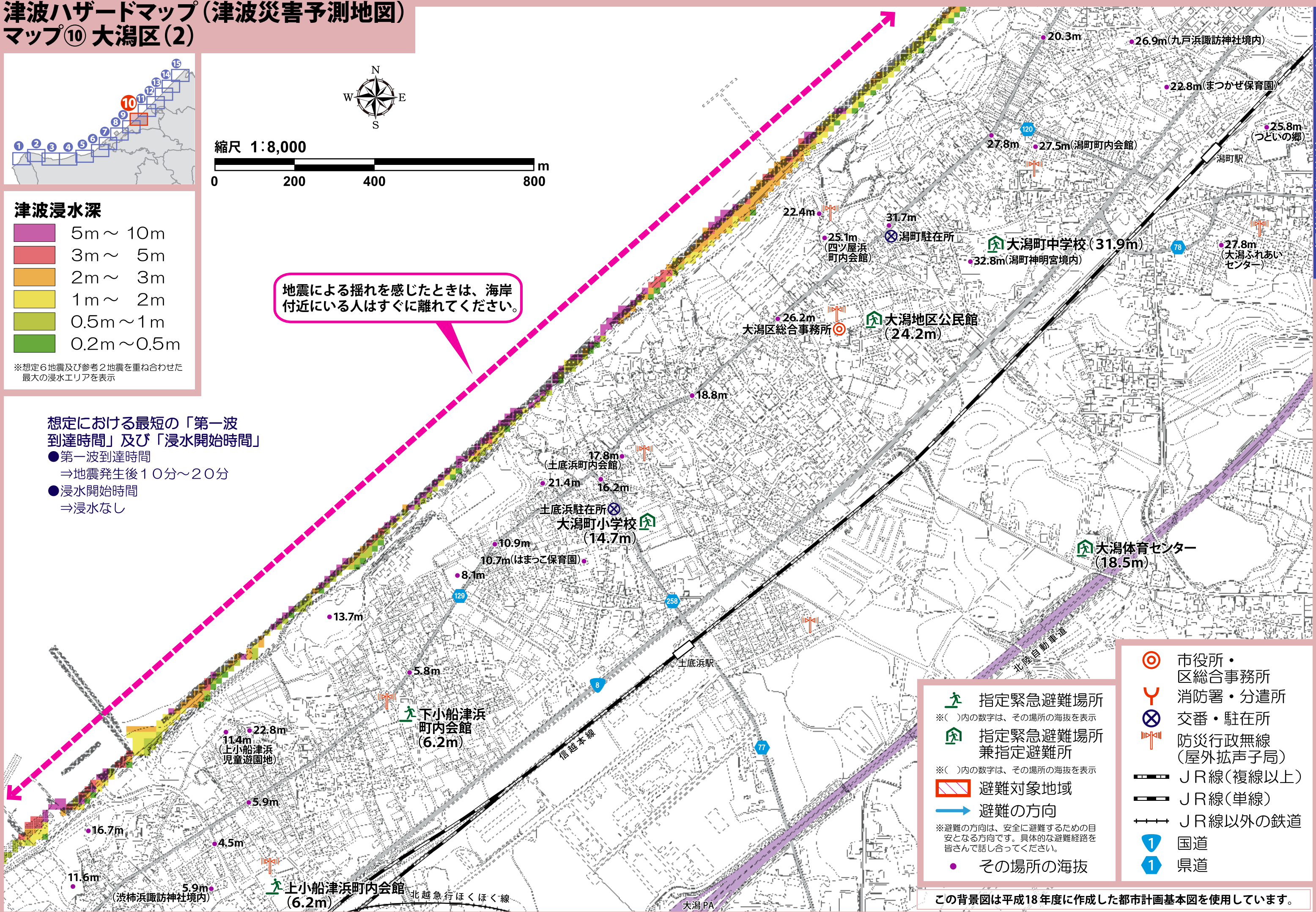
※想定6地震及び参考2地震を重ね合わせた最大の浸水エリアを表示



地震による揺れを感じたときは、海岸付近にいる人はすぐに離れてください。

### 想定における最短の「第一波到達時間」及び「浸水開始時間」

- 第一波到達時間  
⇒地震発生後10分~20分
- 浸水開始時間  
⇒浸水なし



- 指定緊急避難場所  
※( )内の数字は、その場所の海拔を表示
- 指定緊急避難場所兼指定避難所  
※( )内の数字は、その場所の海拔を表示
- 避難対象地域
- 避難の方向  
※避難の方向は、安全に避難するための目安となる方向です。具体的な避難経路を皆さんで話し合ってください。
- その場所の海拔

- 市役所・区総合事務所
- 消防署・分遣所
- 交番・駐在所
- 防災行政無線(屋外拡声子局)
- JR線(複線以上)
- JR線(単線)
- JR線以外の鉄道
- 国道
- 県道

この背景図は平成18年度に作成した都市計画基本図を使用しています。

津波ハザードマップ(津波災害予測地図)