

上越市市勢要覧資料編

〈令和2年度版〉

面積・広がり

面積：973.89km²
 広がり：東西44.6km
 南北44.2km
 令和元年10月1日現在



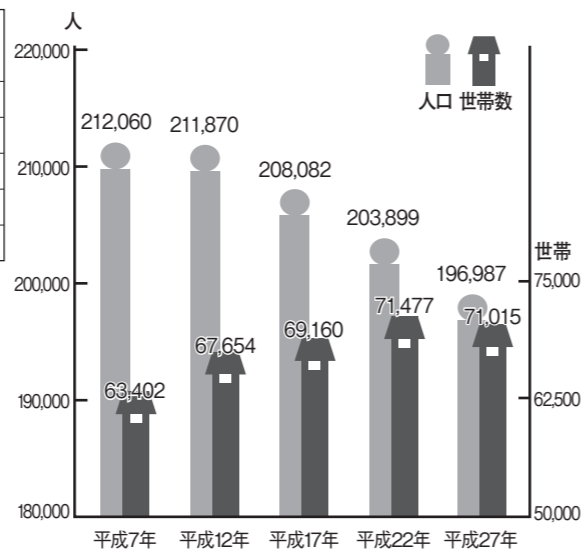
気象・土地・人口

◎気象状況

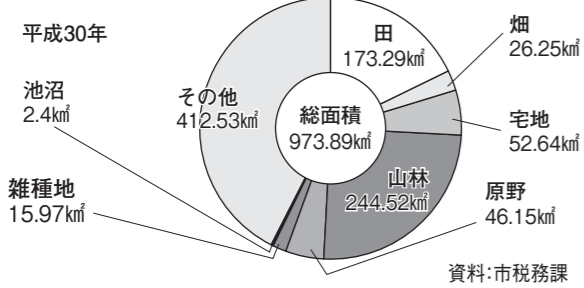
資料:新潟地方気象台(観測地点:高田)

	気温(°C)			平均湿度 (%)	平均風速 (m/秒)	降水量 (mm)	日照時間 (時間)	最深積雪 (cm)
	平均	最高極	最低極					
平成27年	14.2	38.5	-3.2	75	2.4	2,379.5	1,677.0	134
28年	14.5	36.1	-4.2	76	2.4	2,872.0	1,623.2	62
29年	13.6	37.3	-3.2	76	2.5	3,280.5	1,619.8	70
30年	14.4	39.0	-6.8	79	2.4	2,634.5	1,772.1	129
令和元年	14.4	40.3	-4.1	78	2.4	2,846.5	1,712.7	77

◎人口と世帯数の推移



◎土地利用状況



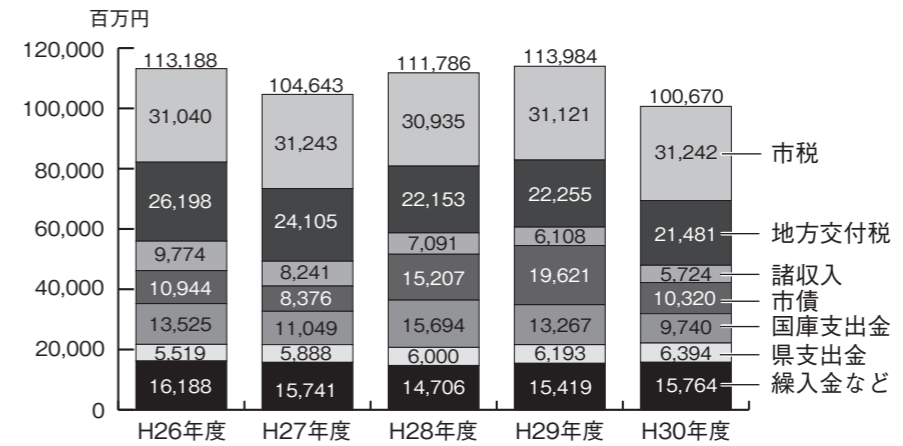
上越市の一日

出生 (令和元年) 1日 3.5人	死亡 (令和元年) 1日 7.0人	転入 (令和元年) 1日 11.7人	転出 (令和元年) 1日 13.6人	結婚 (平成30年) 1日 2.1件	離婚 (平成30年) 1日 0.7件	ごみ処理量 (平成30年度) 1日 183.1t
電力使用量 (平成27年度) 1日 357.0kwh	ガス使用量 (平成30年度) 1日 16.7万m ³	上水道使用量 (平成30年度) 1日 6.2万m ³	犯罪件数 (令和元年) 1日 2.2件	火災件数 (令和元年) 1日 0.1件	交通事故発生 (令和元年) 1日 0.6件	救急出動 (令和元年) 1日 21.7回

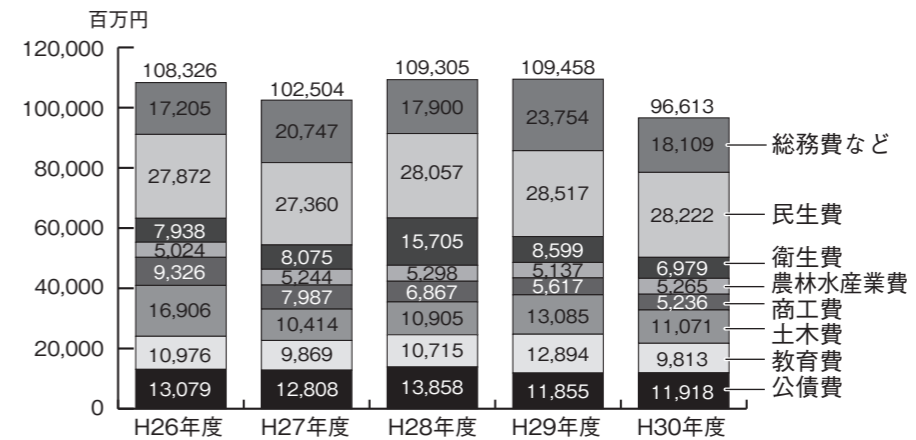
財政

資料:市財政課

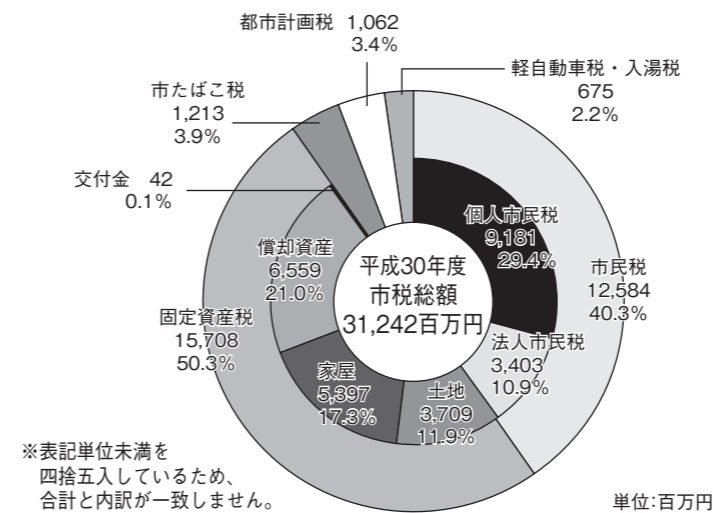
◎歳入決算額の推移(普通会計)



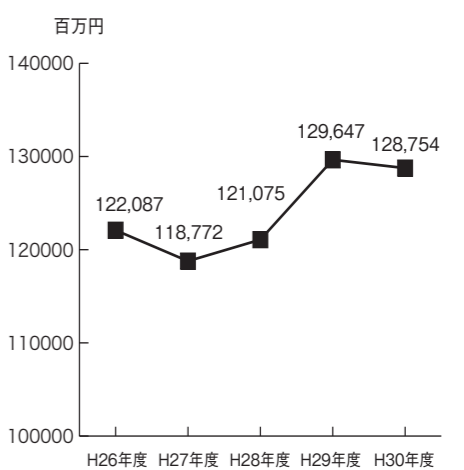
◎歳出決算額の推移(普通会計)



◎市税決算額の内訳



◎市債残高の状況(一般会計)



上越市市勢要覧資料編

発行 / 新潟県上越市 2020年7月
 〒943-8601 新潟県上越市木田1-1-3
 ☎025-526-5111 FAX025-526-6111
<http://www.city.joetsu.niigata.jp/>

教育・文化

◎文化財の状況 平成31年3月31日現在 資料:市文化行政課

	有形文化財							無形文化財 工芸技術等	民俗文化財 有形(物件) 無形(習俗・民俗芸能)	記念物		
	建造物	絵画	彫刻	工芸品	書跡典籍	古文書	考古・歴史資料			史跡	天然記念物	名勝地
国指定	1	-	4	-	-	-	-	-	1	-	4	1
県指定	1	2	8	7	6	-	6	-	-	1	4	3
市指定	12	16	58	11	13	30	90	-	16	22	26	27
合計	14	18	70	18	19	30	96	-	17	23	34	31

都市基盤

◎上水道の状況 平成30年度

配水管延長(m)	1,909,081
給水戸数(戸)	85,173
給水人口(人)	192,040
普及率(%)	99.98
年間使用量(m³)※	22,536,311

資料:市ガス水道局総務課 ※データは有収水量を使用

◎学校の状況 平成30年5月1日現在 資料:県教育委員会「学校要覧」

学校の種類	学校数	学級数	児童生徒学生数(人)	教員数(人)	職員数(人)
幼稚園	7	41	766	85	27
認定こども園	4	26	733	117	24
小学校	51	521	9,633	813	54
中学校	23	213	4,898	441	26
高等学校	10	134	5,146	315	58
中等教育学校	1	18	693	47	4
大学	2	-	1,063	220	149
特別支援学校	4	61	221	163	54

◎保育所・認定こども園の状況 平成31年4月1日現在

施設数	61
保育従事者数(人)	1,167
定員(人)	6,434[456]

入園児童数(人)

3歳未満児	1,845
3歳児	1,167[118]
4歳児	1,210[130]
5歳児	1,274[125]
計	5,496[373]

資料:市保育課 ※[]内は、認定こども園に通う教育を希望する人数

◎都市ガスの状況 平成30年度

配管延長(m)	968,425
供給戸数(戸)	46,597
普及率(%)	82.5
年間使用量(m³)※	61,116,046

資料:市ガス水道局総務課 ※データは年間送出量の販売小計を使用

◎下水道の状況 平成30年度末

	公共下水道	農業集落排水	合計
人口(人)	192,068	-	192,068
処理人口(人)	117,008	31,954	148,962
普及率(%)	60.9	16.6	77.6

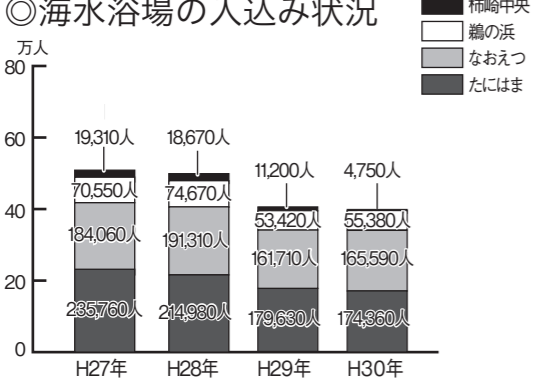
資料:市生活排水対策課

◎道路延長 平成30年度末

	延長距離(m)	舗装率(%)
市道	2,825,457	81.6
県道	521,770	99.1
国道	142,471	99.9
北陸道	41,600	100
上信越道	14,700	100

資料:市道路課、上越地域振興局地域整備部計画調整課、国土交通省北陸地方整備局高田河川国道事務所道路管理第一課、東日本高速道路株式会社新潟支社上越管理事務所 ※北陸道、上信越道とも行政区間(通過延長)

観光



◎都市公園 令和元年12月31日現在

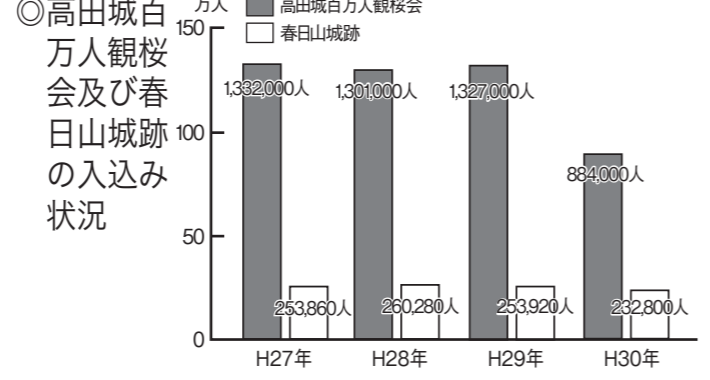
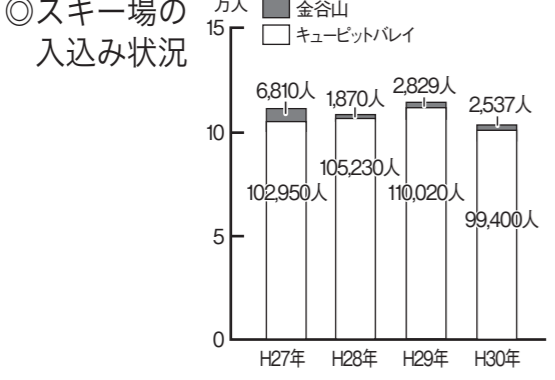
	面積(ha)	箇所数
広域公園	48.01	1
運動公園	32.24	3
総合公園	74.48	2
地区公園	8.51	2
近隣公園	6.28	5
街区公園等	39.71	130

資料:市都市整備課 (注)都市計画法による公園の状況

◎農村公園

	面積(ha)	箇所数
H30年度末	31.12	77

資料:市農林水産整備課 (注)市農村公園条例による公園の状況

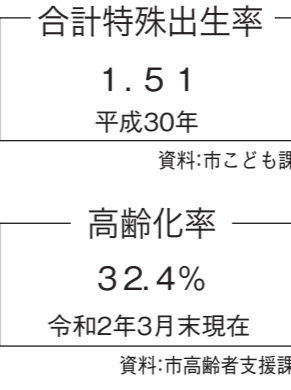


医療・福祉

◎医療施設の状況 単位:カ所・床

	病院		一般診療所		歯科
	施設数	病床数	施設数	病床数	診療所
平成27年度	10	2,564	144	76	96
28年度	10	2,513	146	76	94
29年度	10	2,600	145	72	92
30年度	10	2,564	145	72	93

資料:上越地域振興局健康福祉環境部



◎医療従事者の数 単位:人

	平成28年	平成30年
医師	382	391
歯科医師	131	131
薬剤師	376	393
歯科衛生士	199	208
歯科技工士	66	72
保健師	119	129
助産師	108	96
看護師	2,164	2,172
准看護師	520	464

資料:上越地域振興局健康福祉環境部

産業・経済

◎商業の状況 平成28年

	合計	卸売業	小売業
事業所数	2,109	421	1,570
従業員数(人)	14,768	3,498	10,382
年間商品販売額(百万円)	433,234	178,425	209,417

資料:商業統計調査

◎製造業の状況 平成28年

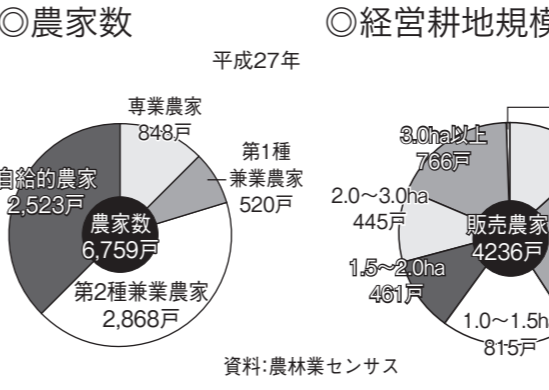
	事業所数	従業員数(人)	製造品出荷額等(百万円)	付加価値額(百万円)
事業所数	344	16,015	528,803	223,178

資料:工業統計調査

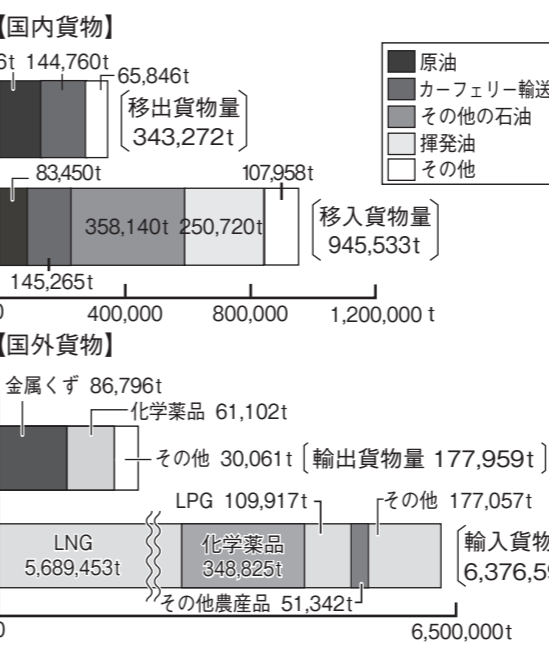
◎事業所数・従業者数 平成28年

	事業所数	総数(人)
全産業	9,049	84,757
農林漁業	150	2,086
鉱業、採石業、砂利採取業	3	50
建設業	1,287	9,296
製造業	604	16,781
電気・ガス・熱供給・水道業	12	441
情報通信業	52	605
運輸業、郵便業	202	4,702
卸売業、小売業	2,313	16,304
金融業、保険業	132	1,583
不動産業、物品賃貸業	377	1,271
学術研究、専門・技術サービス業	334	1,953
宿泊業、飲食サービス業	985	6,422
生活関連サービス業、娯楽業	866	3,606
教育、学習支援業	200	1,541
医療、福祉	653	11,355
複合サービス事業	93	1,300
サービス業(他に分類されないもの)	786	5,461

資料:経済センサス-基礎調査



直江津港の国内外貨物取扱量



外貿コンテナ貨物量の推移

