

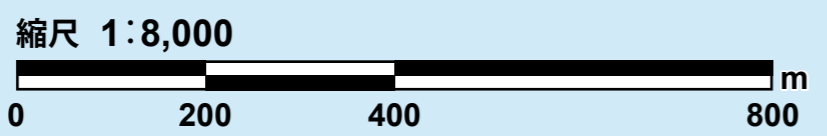
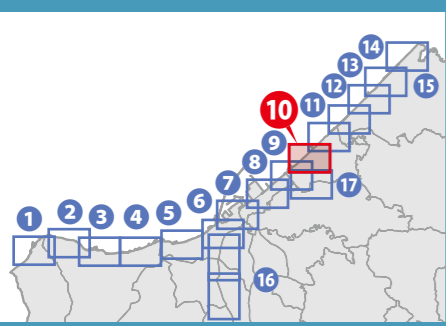


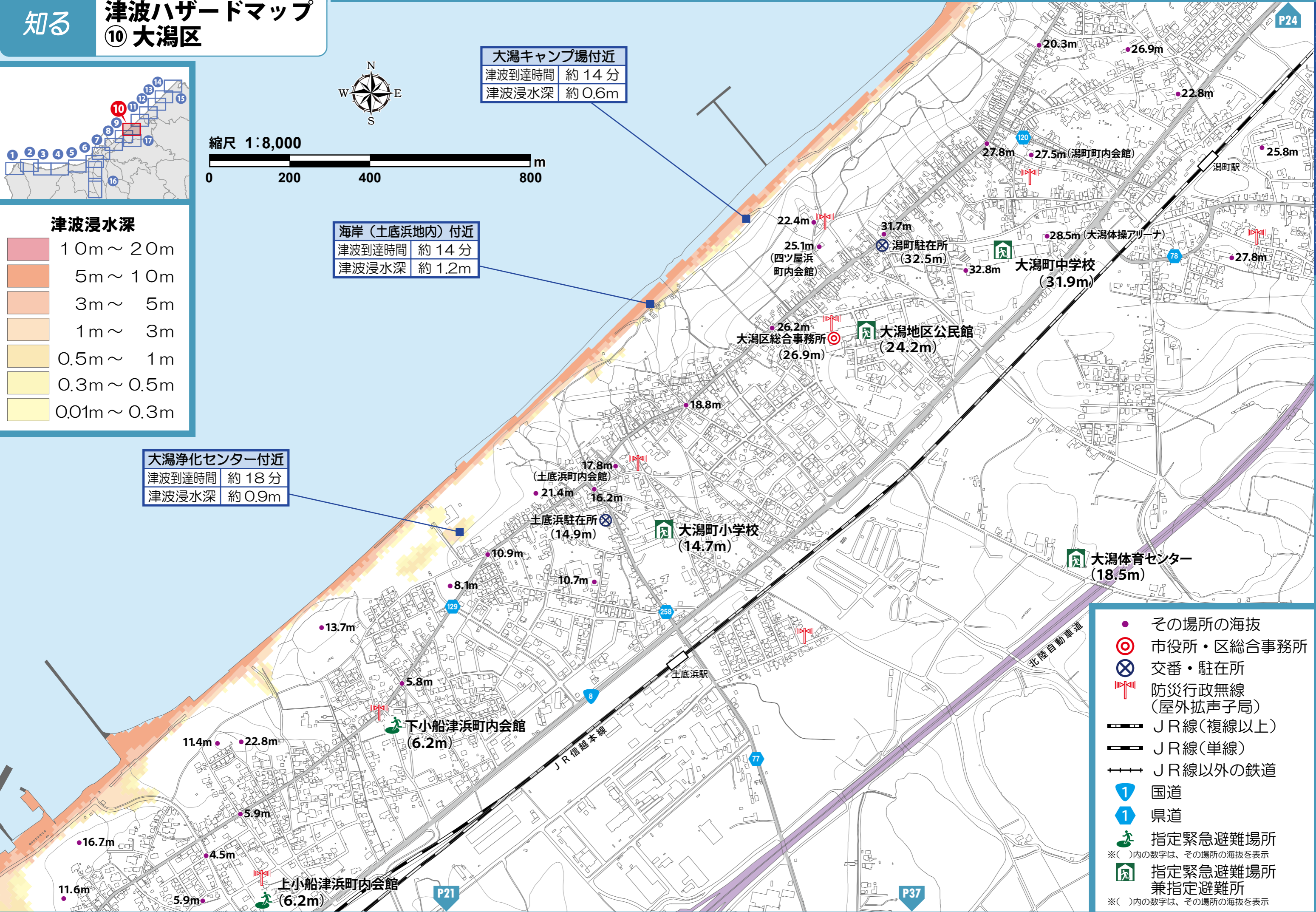
津波ハザードマップ ⑩ 大潟区



大潟キャンプ場付近
津波到達時間 約 14分
津波浸水深 約 0.6m

海岸 (土底浜地内) 付近
津波到達時間 約 14分
津波浸水深 約 1.2m

大潟浄化センター付近
津波到達時間 約 18分
津波浸水深 約 0.9m



- その場所の海拔
- ◎ 市役所・区総合事務所
- ⊗ 交番・駐在所
- ⚡ 防災行政無線 (屋外拡声子局)
- +—+— JR線(複線以上)
- +—+— JR線(単線)
- +—+— JR線以外の鉄道
- 1 国道
- 1 県道
- 指定緊急避難場所
- ※()内の数字は、その場所の海拔を表示
- 指定緊急避難場所兼指定避難所
- ※()内の数字は、その場所の海拔を表示