
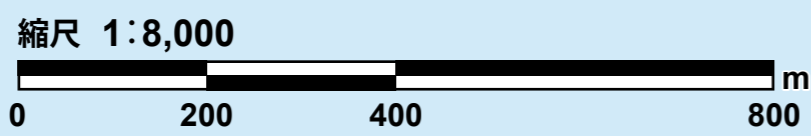
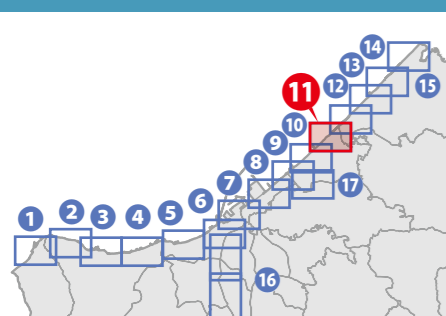


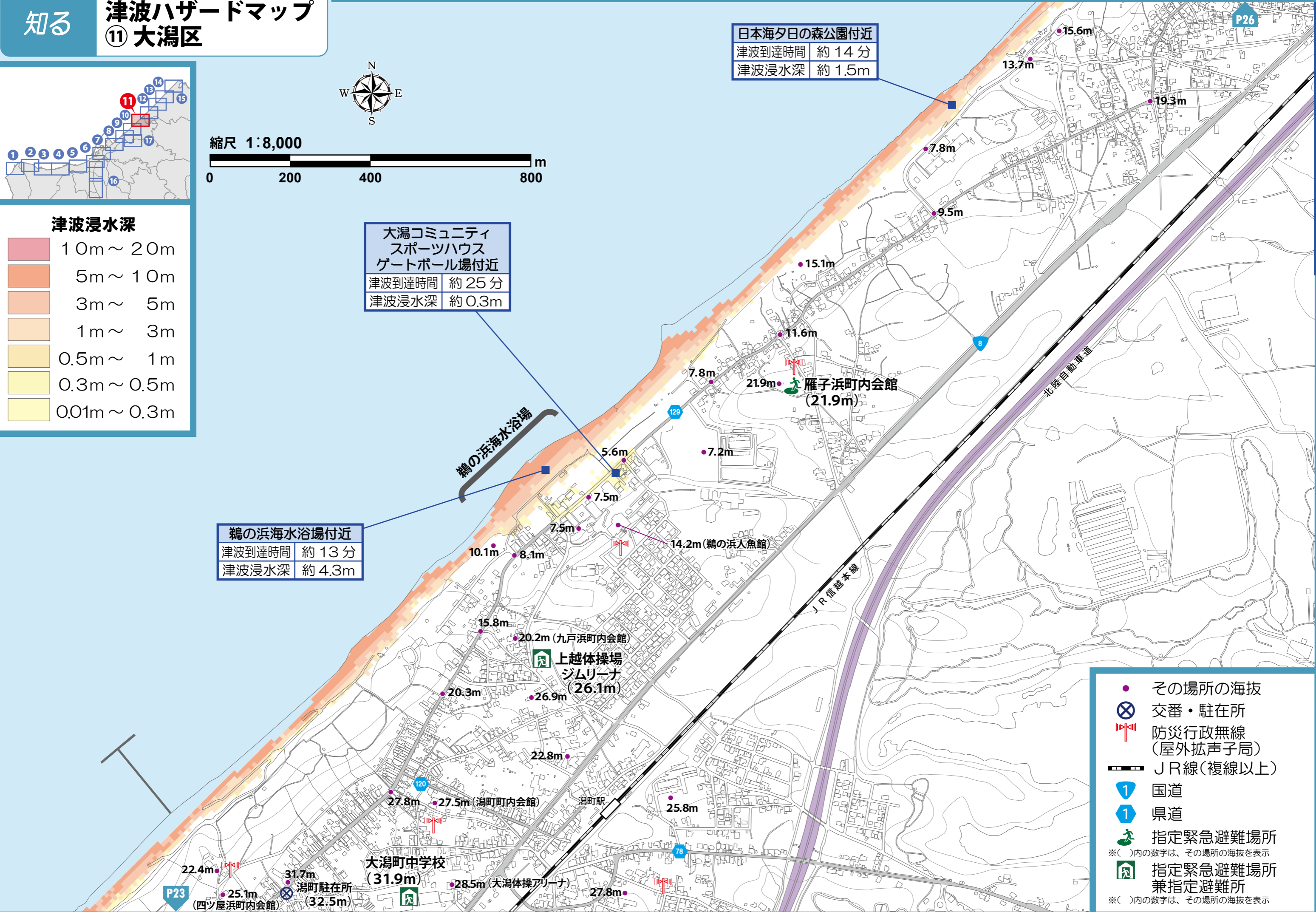
津波ハザードマップ ⑪ 大潟区



日本海夕日の森公園付近
津波到達時間 約 14分
津波浸水深 約 1.5m

大潟コミュニティ
スポーツハウス
ゲートボール場付近
津波到達時間 約 25分
津波浸水深 約 0.3m

鵜の浜海水浴場付近
津波到達時間 約 13分
津波浸水深 約 4.3m



- その場所の海拔
- ⊗ 交番・駐在所
- 防炎行政無線 (屋外拡声子局)
- JR線(複線以上)
- 1 国道
- 1 県道
- 指定緊急避難場所
- ※()内の数字は、その場所の海拔を表示
- 指定緊急避難場所兼指定避難所
- ※()内の数字は、その場所の海拔を表示