

新溜池・上池・休場池ハザードマップ

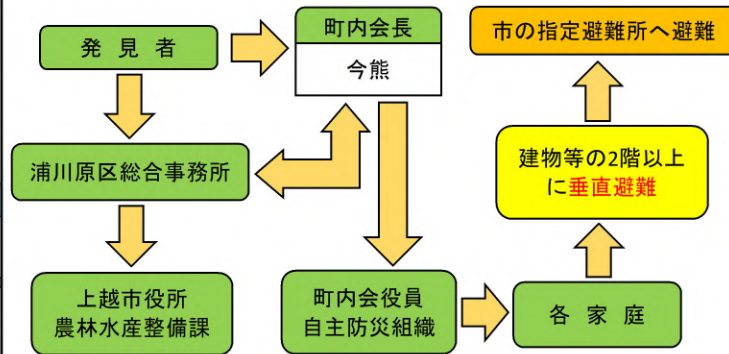
※避難が困難な場合や逃げ遅れた場合などは
建物の2階以上に垂直避難してください。

◆浸水想定区域について

この浸水想定区域図は、ため池が満水時に決壊した場合、**流れた流水の最大水深**を想定して、簡易解析を行ったものです。また、豪雨や河川の氾濫等の気象条件によって実際と異なる場合があります。

◆ため池異常時の連絡体制

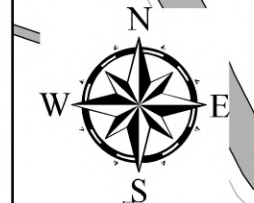
※地震発生等により異常を感じた場合、河川、水路等には近よらず、まずは町内会で定めた避難所・高台等に各自の判断で避難してください。
※要援護者への支援は町内の皆さんの協力のもと行って下さい。



◆緊急連絡先

- 浦川原区総合事務所 : 025-599-2301
- 町内会長 :
- 上越市役所 農林水産整備課 : 025-526-5111
- 上越総合病院 : 025-524-3000
- 新潟労災病院 : 025-543-3123
- 上越警察署 : 025-521-0110
- 東頸消防署 : 025-592-0119
- ◆指定避難所
- 旧末広小学校 : 025-599-2564
- ◆気象情報等
- 新潟地方気象台 : 025-281-5871
- (<http://www.jma-net.go.jp/niigata/>)

こちらからもアクセスできます→



災害危険箇所

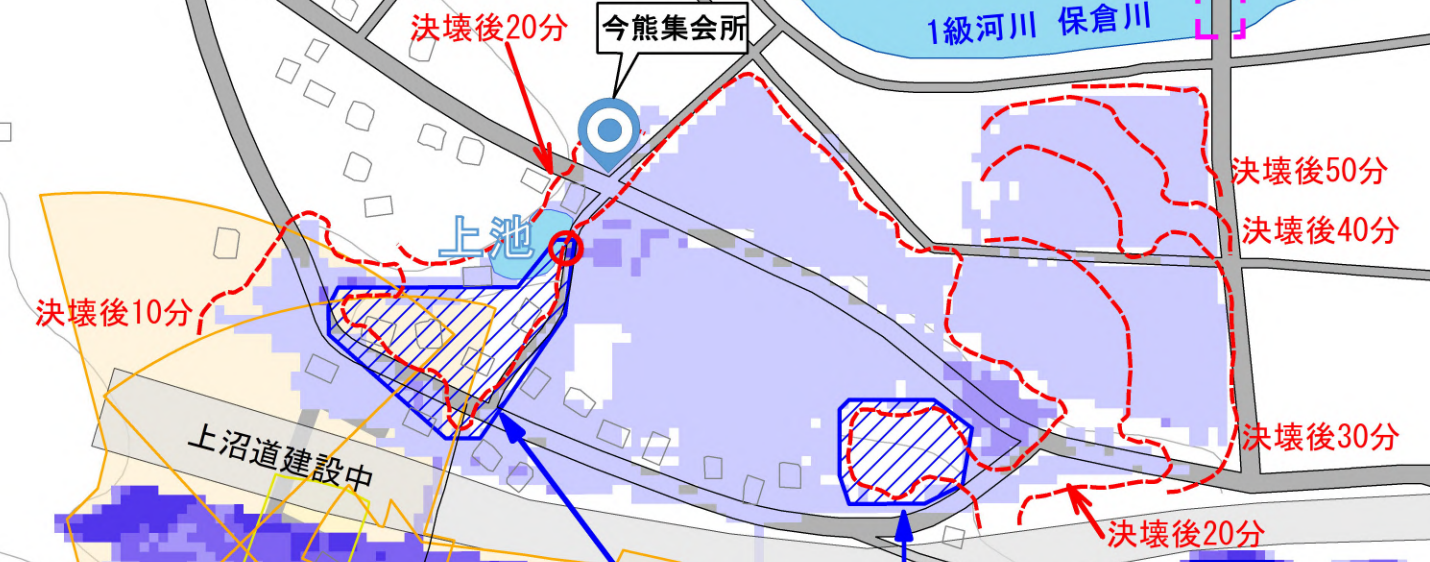
- 地すべり危険区域
- 土石流危険区域
- 急傾斜地の崩壊区域

凡例

水の深さ

- 0.5m以下
- 0.5~1.0m
- 1.0~2.0m
- 2.0~4.0m
- 4.0m以上

- 国道
- 浸水危険箇所
- 指定避難所
- その他施設
- 緊急輸送道路
- 到達線
- 避難方向



ため池決壊時、
浸水の恐れあり。

ため池諸元データ				
ため池名		新溜池	上池	休場池
所在地	区名	浦川原	浦川原	浦川原
	字・番地等	今熊	今熊	今熊
堤高		6.6 (m)	3.5 (m)	3.5 (m)
総貯水量		36,800 (m ³)	1,710 (m ³)	4,290 (m ³)
施設管理者		今熊町内会長	今熊町内会長	今熊町内会長

