

# 安塚区牧野ため池ハザードマップ

## ◆浸水想定区域について

この浸水想定区域図は、ため池が満水時に決壊した場合、**流れた流水の最大水深**を想定して、簡易解析を行ったものです。また、豪雨や河川の氾濫等の気象条件によって実際と異なる場合があります。

※避難が困難な場合や逃げ遅れた場合などは**建物の2階以上に垂直避難**してください。

警戒区域内のため避難の際は周辺状況に注意

警戒区域内のため避難の際は周辺状況に注意

避難の際に渡橋する場合河川の増水に注意

**◆緊急連絡先**

- 安塚区総合事務所 : 025-592-2003
- 浦川原区総合事務所 : 025-599-2301
- 上越警察署 安塚幹部交番 : 025-592-3605
- 東頸消防署 : 025-592-0119

**◆指定避難所**


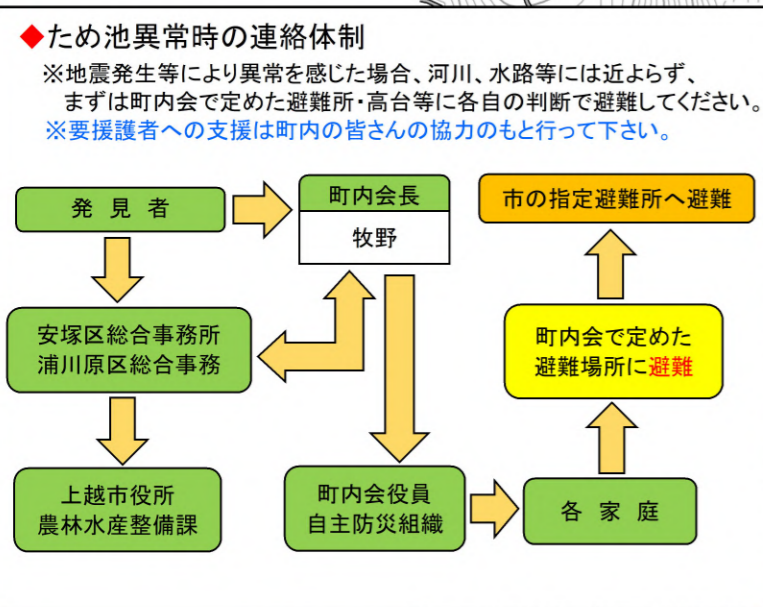
- 安塚小学校 : 025-592-2017

**◆気象情報等**

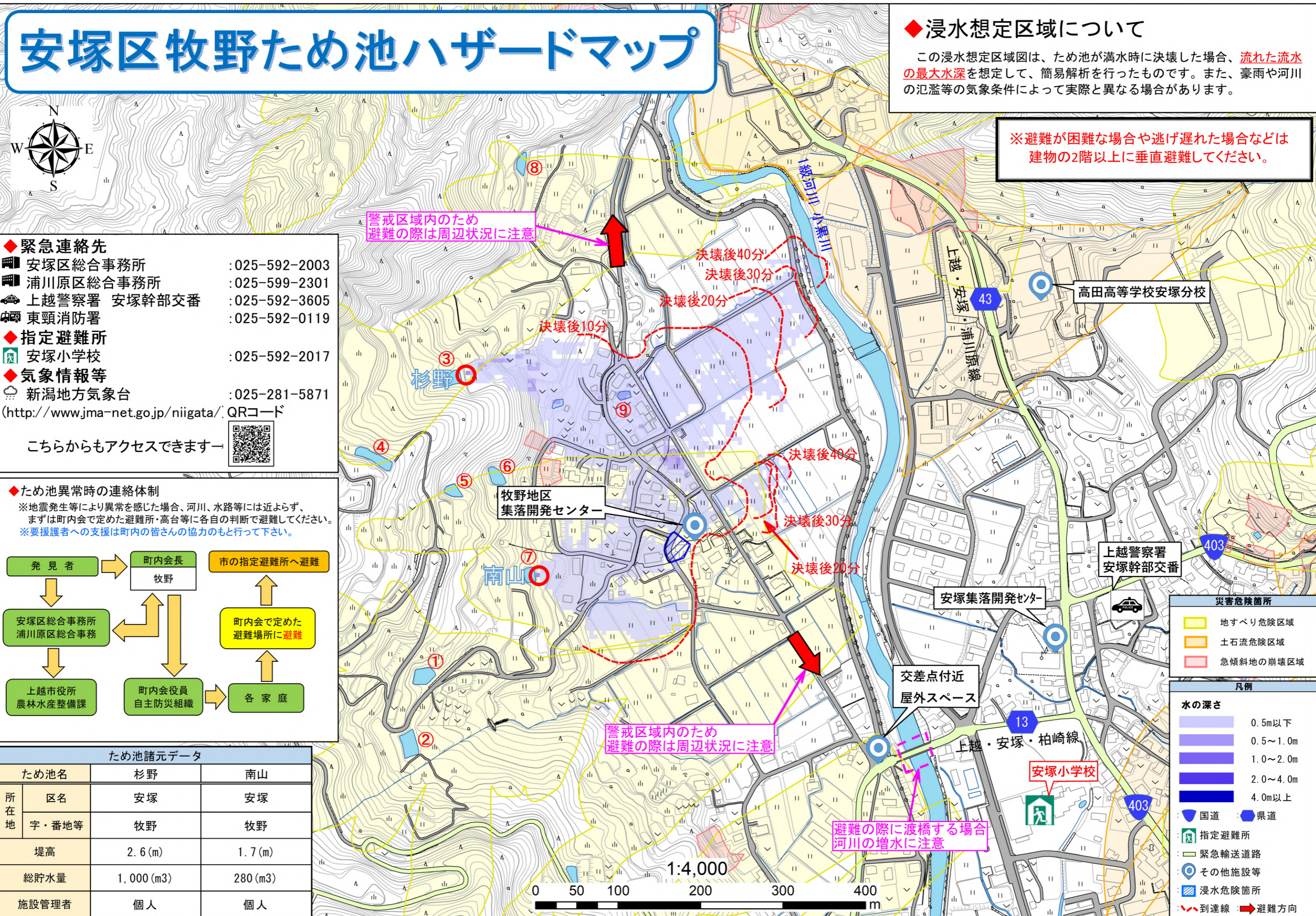
- 新潟地方気象台 : 025-281-5871

(<http://www.jma-net.go.jp/niigata/>) QRコード

こちらからもアクセスできますー

| ため池諸元データ |           |         |    |
|----------|-----------|---------|----|
| ため池名     | 杉野        | 南山      |    |
| 所在地      | 区名        | 安塚      | 安塚 |
|          | 字・番地等     | 牧野      | 牧野 |
| 堤高       | 2.6(m)    | 1.7(m)  |    |
| 総貯水量     | 1,000(m3) | 280(m3) |    |
| 施設管理者    | 個人        | 個人      |    |



**災害危険箇所**

- 地すべり危険区域 (Yellow)
- 土石流危険区域 (Orange)
- 急傾斜地の崩壊区域 (Red)

**凡例**

**水の深さ**

- 0.5m以下 (Light Blue)
- 0.5~1.0m (Medium Blue)
- 1.0~2.0m (Dark Blue)
- 2.0~4.0m (Very Dark Blue)
- 4.0m以上 (Black)

**その他**

- 国道 (Blue shield)
- 県道 (Blue circle)
- 指定避難所 (Green house icon)
- 緊急輸送道路 (Green line)
- その他施設等 (Blue circle with dot)
- 浸水危険箇所 (Blue hatched area)
- 到達線 (Red dashed line)
- 避難方向 (Red arrow)