

杉坪池ハザードマップ

◆浸水想定区域について

この浸水想定区域図は、ため池が満水時に決壊した場合、**流れた流水の最大水深**を想定して、簡易解析を行ったものです。また、豪雨や河川の氾濫等の気象条件によって実際と異なる場合があります。

※避難が困難な場合や逃げ遅れた場合などは建物の2階以上に垂直避難してください。



◆緊急連絡先

- 浦川原区総合事務所 : 025-599-2301
- 上越市役所 農林水産整備課 : 025-526-5111
- 上越総合病院 : 025-524-3000
- 新潟労災病院 : 025-543-3123
- 上越警察署 浦川原駐在所 : 025-559-2243
- 東頸消防署 : 025-592-0119

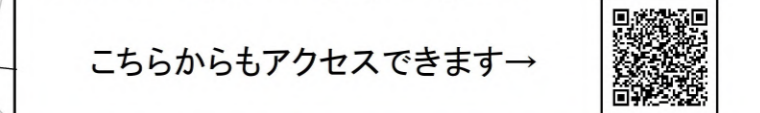
◆指定避難所

- 浦川原体育館 : 025-599-2356

◆気象情報等

- 新潟地方気象台 : 025-281-5871

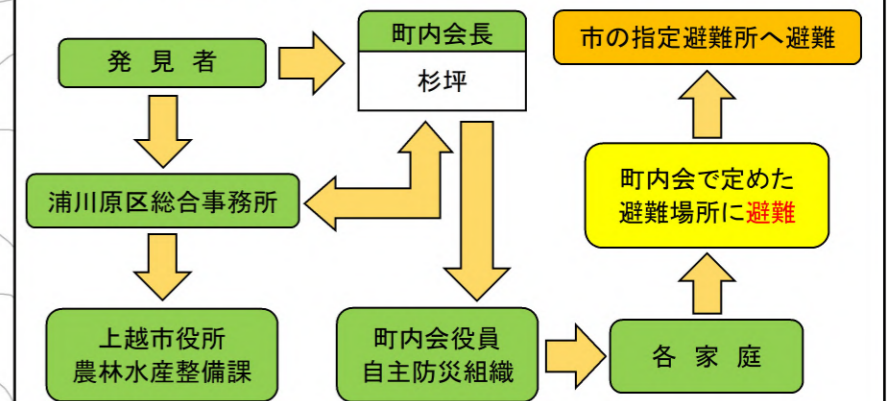
(<http://www.jma-net.go.jp/niigata/>)



こちらからもアクセスできます→

◆ため池異常時の連絡体制

※地震発生等により異常を感じた場合、河川、水路等には近よらず、まずは町内会で定めた避難所・高台等に各自の判断で避難してください。
※要援護者への支援は町内の皆さんの協力のもと行って下さい。



災害危険箇所

- 地すべり危険区域
- 土石流危険区域
- 急傾斜地の崩壊区域

凡例

- #### 水の深さ
- 0.5m以下
 - 0.5~1.0m
 - 1.0~2.0m
 - 2.0~4.0m
 - 4.0m以上

- 県道
- 指定避難所
- 到達線 → 避難方向
- 緊急輸送道路

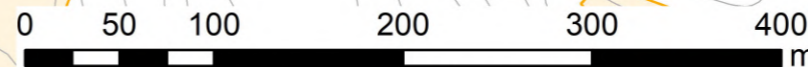
決壊後10分

決壊後20分

杉坪池

61 柿崎救線

1:4,000



ため池諸元データ		
ため池名	杉坪池	
所在地	区名	浦川原
	字・番地等	杉坪
堤高	1.1 (m)	
総貯水量	540 (m3)	
施設管理者	杉坪町内会長	