

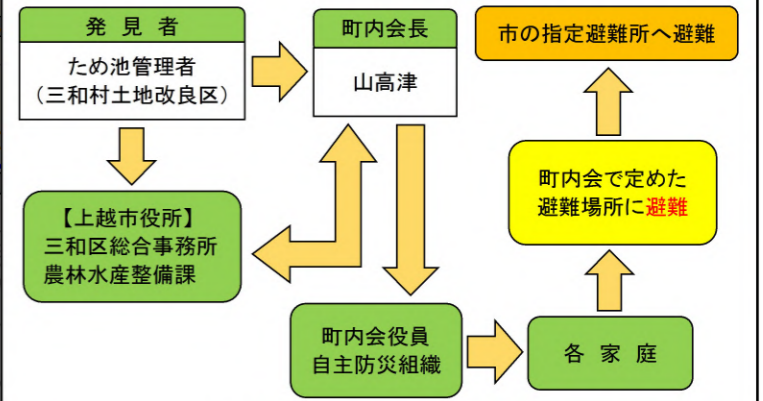
上池・下池ハザードマップ

◆浸水想定区域について

この浸水想定区域図は、ため池が満水時に決壊した場合、**流れた流水の最大水深**を想定して、簡易解析を行ったものです。また、豪雨や河川の氾濫等の気象条件によって実際と異なる場合があります。

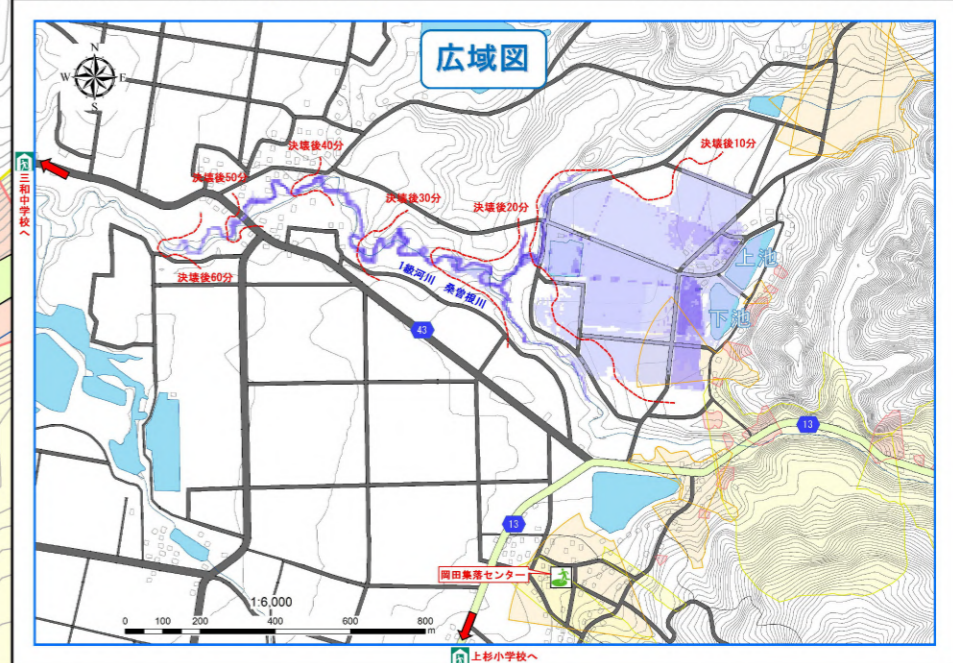
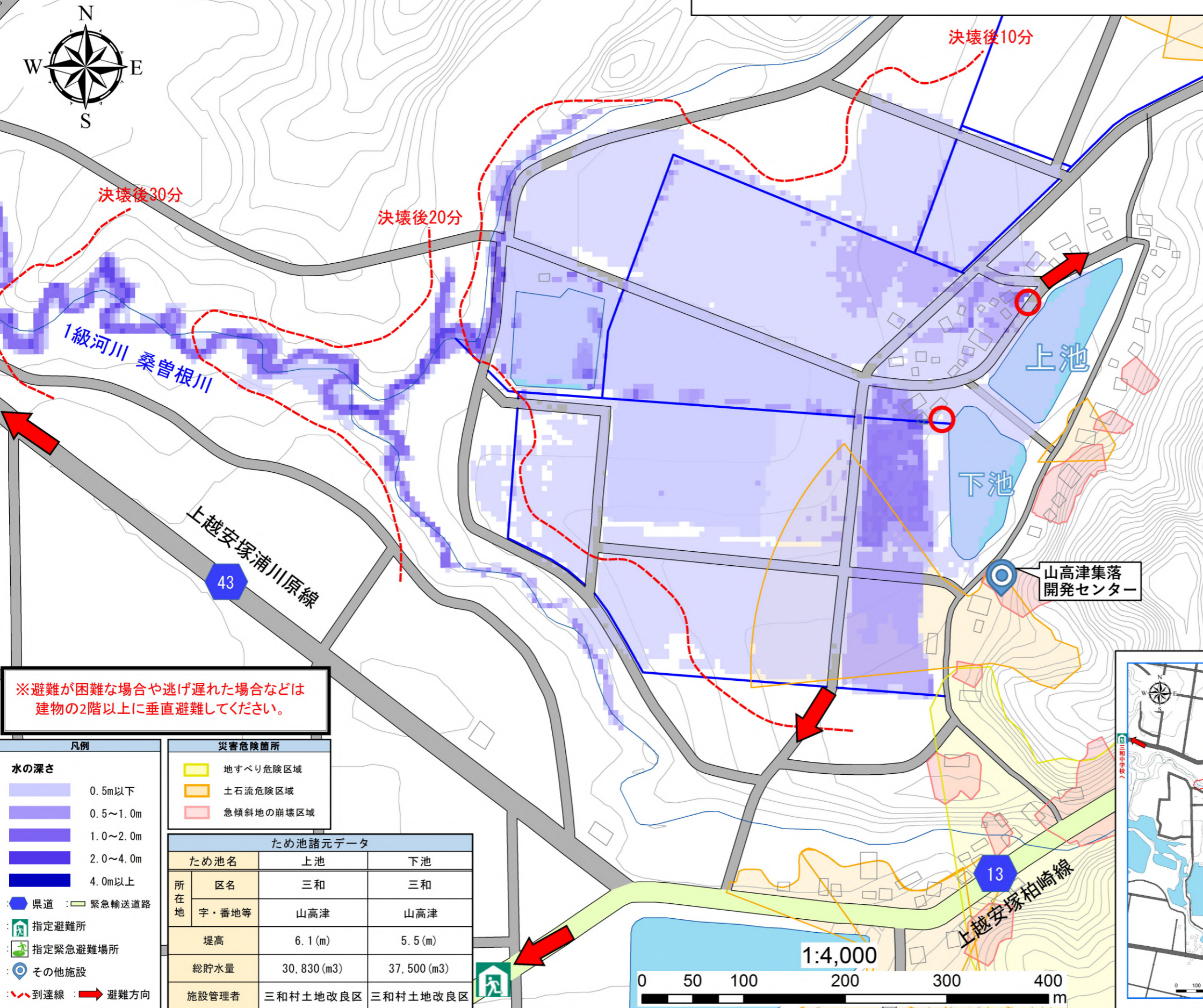
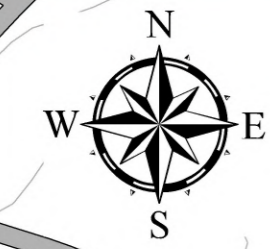
◆ため池異常時の連絡体制

※地震発生等により異常を感じた場合、河川、水路等には近よらず、まずは町内会で定めた避難所・高台等に各自の判断で避難してください。
※要援護者への支援は町内の皆さんの協力のもと行って下さい。



◆緊急連絡先

- 上越市役所 農林水産整備課 : 025-526-5111
 - 三和区総合事務所 : 025-532-2323
 - 三和村土地改良区 : 025-532-3558
 - 県立中央病院 : 025-522-7711
 - 上越総合病院 : 025-524-3000
 - 上越警察署 三和駐在所 : 025-532-2100
 - 上越消防署 高士分遣所 : 025-528-4044
 - 山高津集落開発センター : 025-532-4024
 - ◆指定避難所**
 - 上杉小学校 : 025-532-2052
 - 三和中学校 : 025-532-2024
 - ◆指定緊急避難場所**
 - 岡田集落センター : 025-532-3182
 - ◆気象情報等**
 - 新潟地方気象台 : 025-281-5871
- (<http://www.jma-net.go.jp/niigata/>)
- QRコード
-
- こちらからもアクセスできます→



※避難が困難な場合や逃げ遅れた場合などは建物の2階以上に垂直避難してください。

凡例

水の深さ

- 0.5m以下
- 0.5~1.0m
- 1.0~2.0m
- 2.0~4.0m
- 4.0m以上

県道 : 緊急輸送道路

指定避難所

指定緊急避難場所

その他施設

到達線 : 避難方向

災害危険箇所

- 地すべり危険区域
- 土石流危険区域
- 急傾斜地の崩壊区域

ため池諸元データ

ため池名		上池	下池
所在	区名	三和	三和
地	字・番地等	山高津	山高津
	堤高	6.1 (m)	5.5 (m)
	総貯水量	30,830 (m ³)	37,500 (m ³)
	施設管理者	三和村土地改良区	三和村土地改良区

