

令和3年第2回（6月）上越市議会定例会

農政建設常任委員会資料

案件番号	案 件 名	提 出 課	ページ
議案第45号	令和3年度上越市一般会計補正予算(第1号)	農林水産整備課	1～5

所管委員会	農政建設常任委員会
関係案件	議案第45号
提出課	農林水産整備課

歳出科目 (P20~P21)	11款1項1目	農地、農業用施設災害復旧費
----------------	---------	---------------

単位：千円

事業名	補正前	補正額	補正後
農地、農業用施設災害復旧費	24,297	107,481	131,778

主な補正財源		主な経費	
一般財源	107,481	委託料	107,481

【補正理由】

融雪期に発生した地すべりに伴い被災した農地、農業用施設について、国の公共災害復旧事業の災害査定を受けるため、地質調査及び測量設計に要する経費を増額するもの

【補正内容】

○農地、農業用施設災害復旧費 107,481

(実施内容)

地区名		発生日	事業費	実施内容
牧区	棚広	令和3年4月8日	39,270	地質調査 φ66mm N=9孔 測量設計 一式
	桜滝	令和3年4月16日	30,217	地質調査 φ66mm N=3孔 測量設計 一式
清里区	梨平	令和3年3月27日	37,994	地質調査 φ66mm N=5孔 測量設計 一式
合計			107,481	

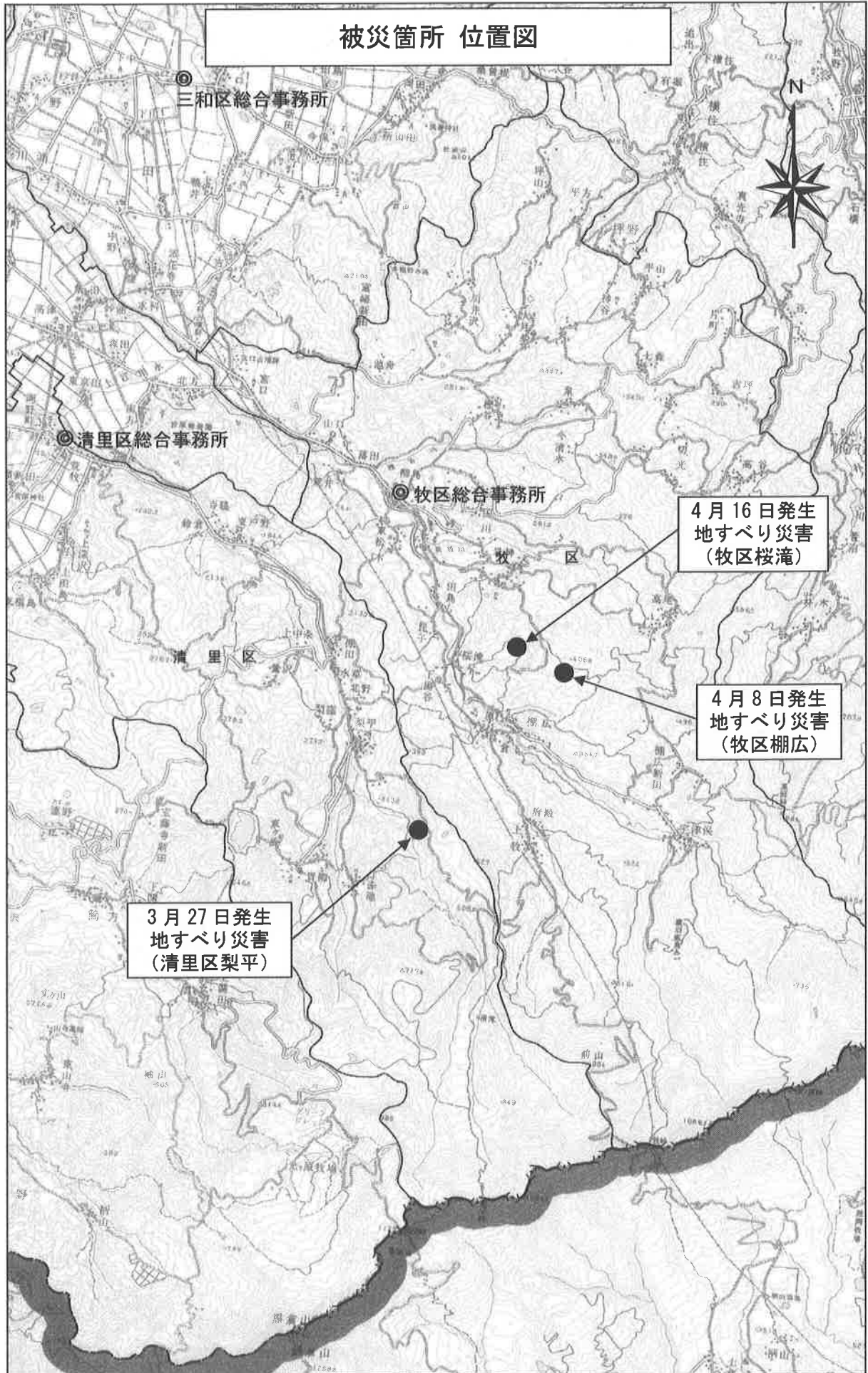
(財源内訳)

項目		補正前	補正額	補正後
分担金及び負担金	小規模災害復旧費分担金	2,429	0	2,429
一般財源		21,868	107,481	129,349
合計		24,297	107,481	131,778

(歳出)


項目		補正前	補正額	補正後
委託料	地質調査委託料	0	72,435	72,435
	測量設計委託料	0	35,046	35,046
工事請負費	災害復旧工事	24,297	0	24,297
合計		24,297	107,481	131,778

被災箇所 位置図




○被災状況写真

牧区棚広地内（農地、農道、水路の被災）



牧区桜滝地内（農道、水路、ため池の被災）



清里区梨平地内（農地、農道、水路の被災）



歳出科目 (P20~P21)	11 款 1 項 2 目	林業用施設災害復旧費
----------------	--------------	------------

単位：千円

事業名	補正前	補正額	補正後
林業用施設災害復旧費	5,000	20,922	25,922

主な補正財源		主な経費	
一般財源	20,922	委託料	20,922

【補正理由】

令和元年10月の台風19号により被災し、復旧工事を進めていた林道中ノ俣線において、昨年11月の大雨、さらに春先の融雪に伴う地すべりで工事箇所が崩壊したことから、改めて国の公共災害復旧事業の災害査定を受けるため、地質調査及び測量設計に要する経費を増額するもの

【補正内容】

○林業用施設災害復旧費 20,922

(実施内容)

地区名	発生日	事業費	実施内容
中ノ俣	令和3年5月7日	20,922	地質調査 φ66mm N=3孔 測量設計 一式

(財源内訳)

項目	補正前	補正額	補正後
一般財源	5,000	20,922	25,922

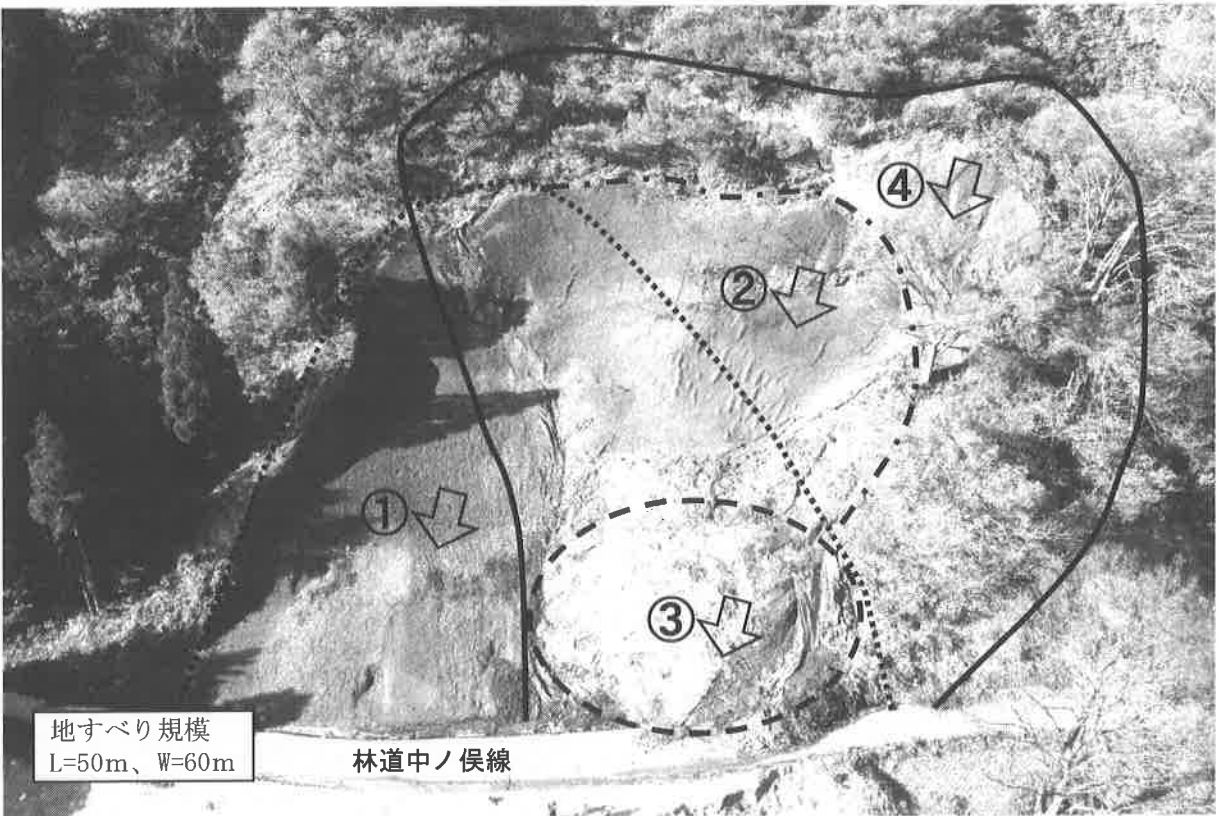
(歳出)

項目		補正前	補正額	補正後
委託料	地質調査委託料	0	18,513	18,513
	測量設計委託料	0	2,409	2,409
工事請負費	災害復旧工事	5,000	0	5,000
合計		5,000	20,922	25,922



○被災状況写真

中ノ俣地内 (林道の被災)



○被災の経緯

令和元年10月12日～13日 台風19号による災害発生

- ・令和2年 5月8日 台風19号被災箇所の工事請負契約締結 ①
- ・令和2年 6月1日 法面の増破を確認 (令和2年9月補正により増工) ②
- ・令和2年11月7日 現場での工事を完了
- ・令和2年11月9日 大雨により施工済部分の崩壊を確認 ③
(年度内の竣工ができなくなったため繰越)
- ・令和3年 5月7日 地すべりによる法面の崩壊を確認 ④
(当該工事を完了とし、新たな地すべり災害として申請する)