

令和3年第3回（9月）上越市議会定例会

農政建設常任委員会資料

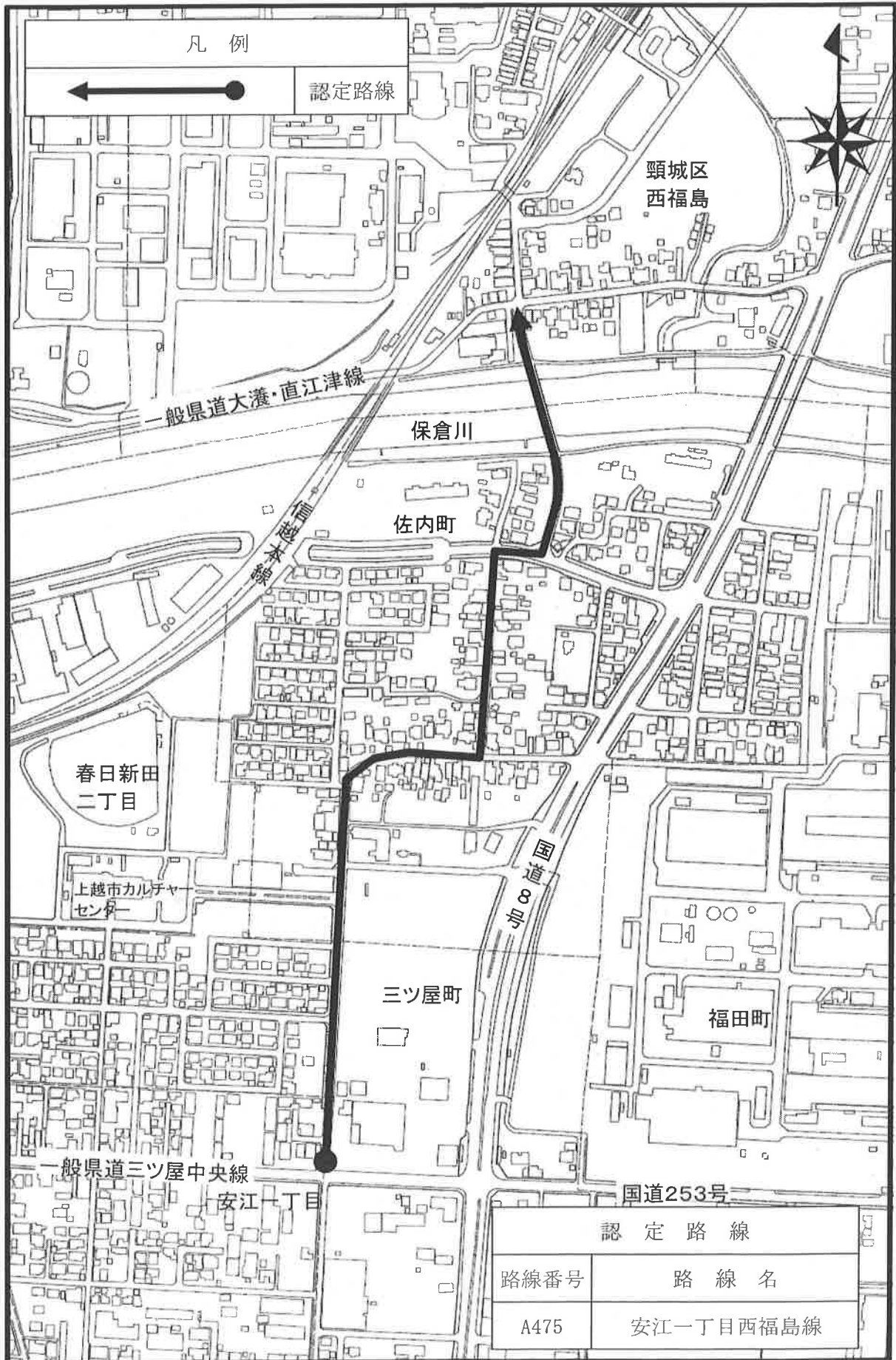
案件番号	案件名	提出課	ページ
議案第90号	市道路線の認定について	道路課	1～5
議案第80号	令和3年度上越市一般会計補正予算(第2号)	河川海岸砂防課 道路課	6～8
議案第84号	令和3年度上越市下水道事業会計補正予算(第1号)	下水道建設課	9～11

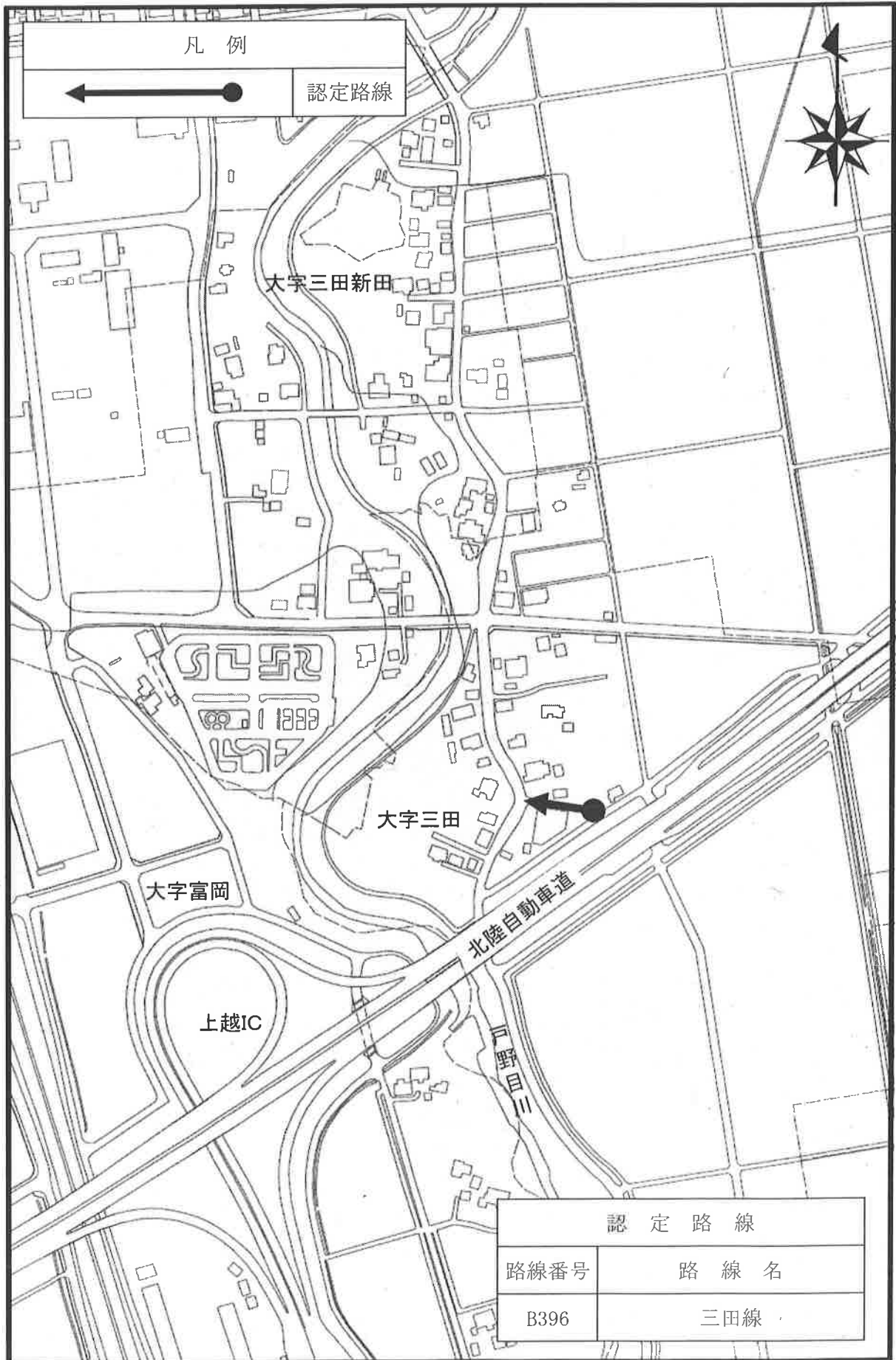
所管委員会	農政建設常任委員会
関係案件	議案第90号
提出課	道路課

市道認定路線図

認定路線の道路

路線 番号	路線名	幅員 (m)		延長 (m)	路面状況	認定理由	ページ
		車道	道路敷き				
A475	安江一丁目 西福島線	5.8～ 19.0	5.8～ 25.0	1,041.3	アスファルト	一般県道小猿屋黒 井停車場線の移管 に伴う新規路線	2
B396	三田線	5.5～ 5.8	5.5～ 5.8	60.0	アスファルト	町内会からの要望	3
197	自動車学校 線	5.5～ 9.5	6.0～ 10.0	86.0	アスファルト	町内会からの要望	4
375	下吉北団地 6号線	6.5～ 10.7	6.5～ 10.7	63.5	アスファルト	民間開発に伴う新 設路線	5
合計 4 路線				1,250.8			

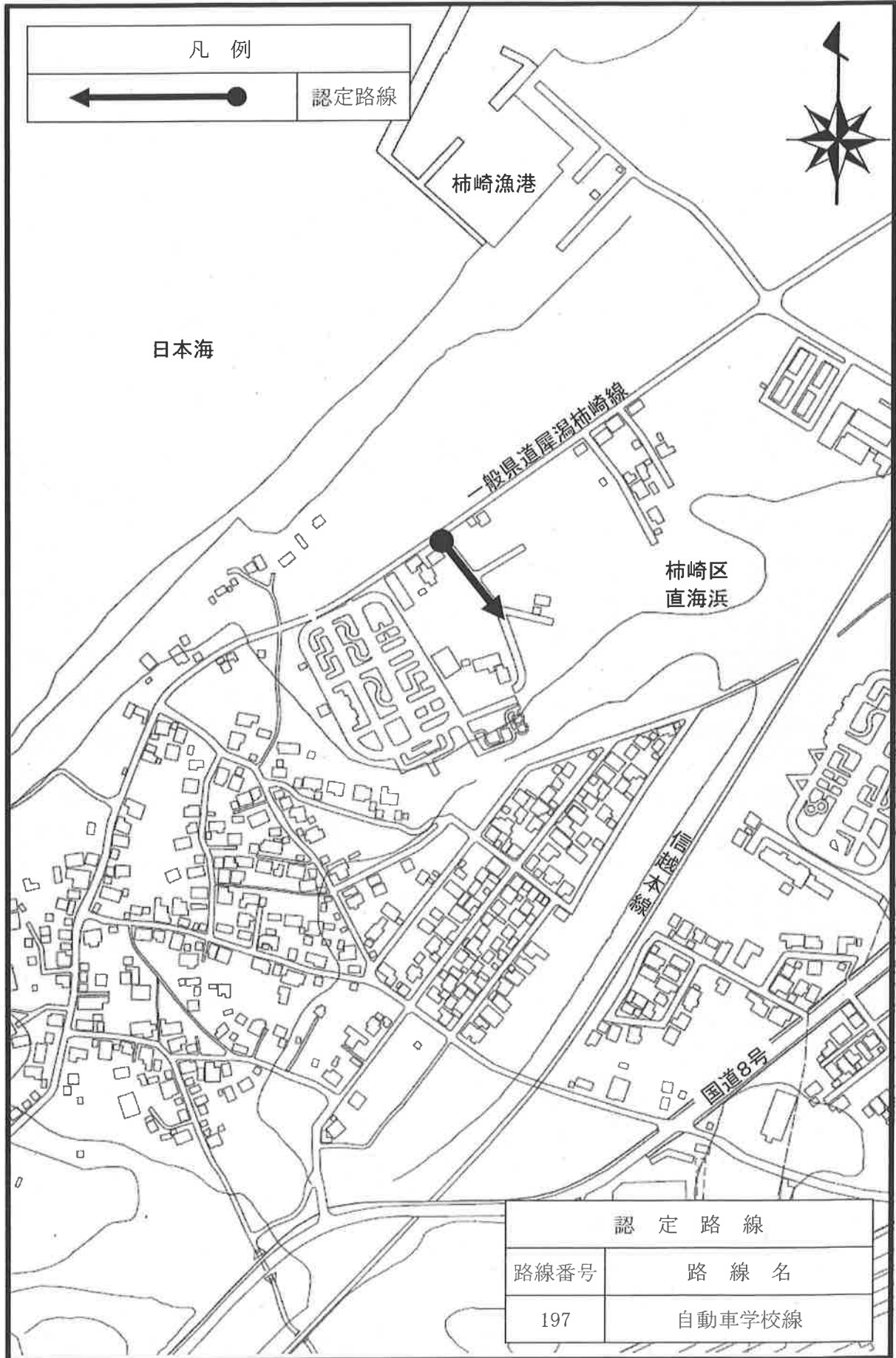




凡 例

←● 認定路線

認 定 路 線	
路線番号	路 線 名
B396	三田線





所管委員会	農政建設常任委員会
関係案件	議案第80号
提出課	河川海岸砂防課

歳出科目 (P16~P17)	2款1項7目	企画費
----------------	--------	-----

単位：千円

事業名	補正前	補正額	補正後
火力発電所立地関連地域振興基金事業	4	531	535

主な補正財源		主な経費	
一般財源	531	積立金	531

【補正理由】

火力発電所建設に伴う地域振興事業を実施するため、令和元年度に取り崩した火力発電所立地関連地域振興基金のうち令和2年度へ繰越した分について、事業費の確定に伴う残額を基金に改めて積み立てるもの

【補正内容】

区分	補正前	補正額	補正後
積立金	4	531	535
火力発電所立地関連地域振興基金積立金	4	531	535

補正額内訳

事業名	基金繰越額	基金充当額	残額
八千浦地区周回道路新設事業費	56,448	55,917	531

提出課	道路課
-----	-----

歳出科目 (P18~P19)	8款2項2目	道路維持費
----------------	--------	-------

単位：千円

事業名	補正前	補正額	補正後
道路維持費	728,836	16,555	745,391

主な補正財源		主な経費	
市債	16,500	工事請負費	16,555
一般財源	55		

【補正理由】

県道後谷黒田上越妙高停車場線と市道上門前大和線との交差点（釜蓋遺跡公園前の交差点）において、交通安全を確保するため、所要の経費を増額するもの

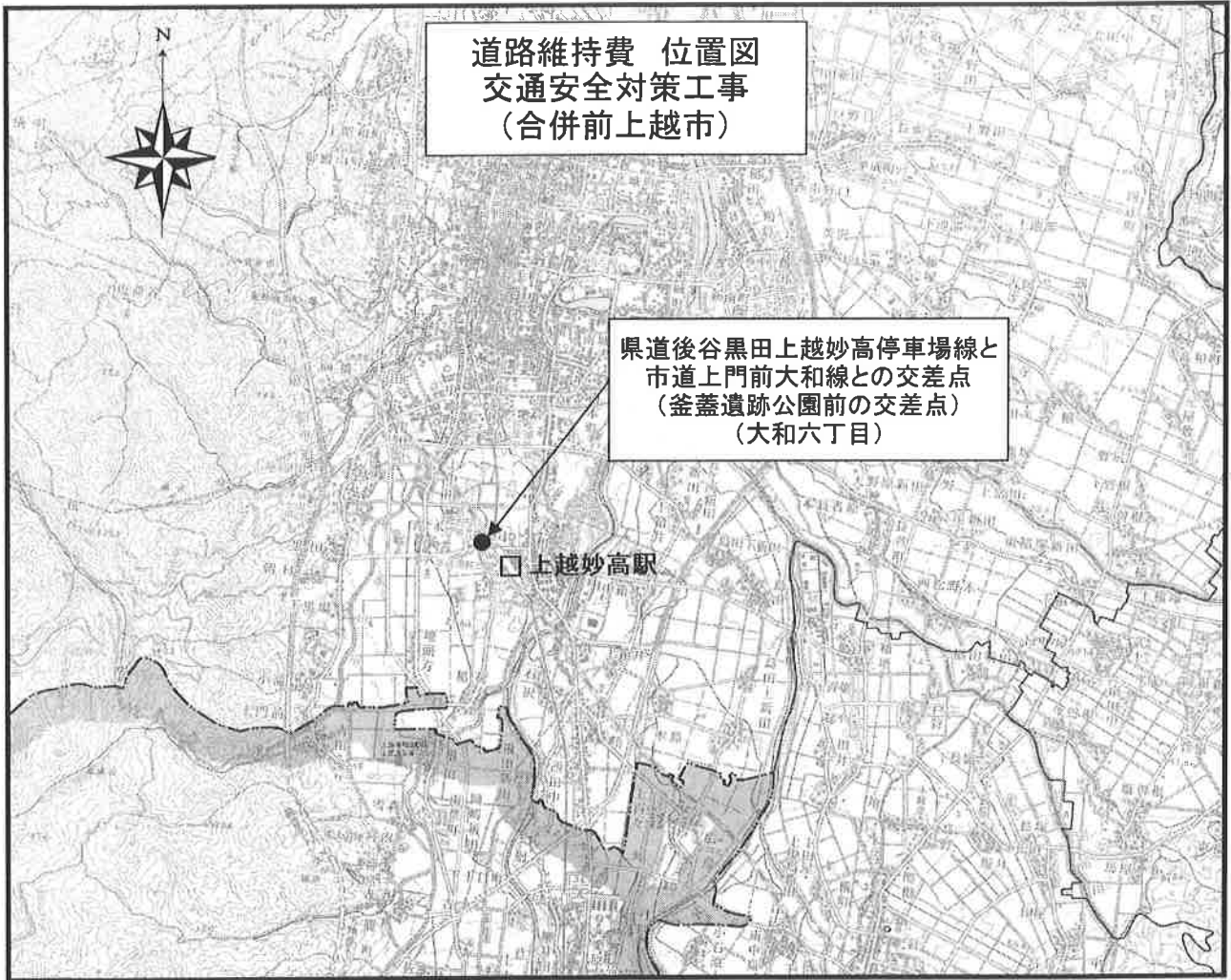
【補正内容】

区分	補正前	補正額	補正後
工事請負費	434,201	16,555	450,756
交通安全対策工事	0	16,555	16,555

【実施内容】

交通安全対策工事（合併前上越市1か所）

地区	路線名	施工地	主な実施内容
合併前 上越市	県道後谷黒田上越妙高停車場線と市道上門前大和線との交差点（釜蓋遺跡公園前の交差点）	大和六丁目	路肩拡幅（水路工）L=30m



所管委員会	農政建設常任委員会
関係案件	議案第84号
提出課	下水道建設課

支出科目 (P65～P67)	1款1項	下水道事業資本的支出 建設改良費
----------------	------	------------------

単位：千円

科目名	補正前	補正額	補正後
災害復旧費	0	145,873	145,873

経費内訳			
委託料	704	工事請負費	145,169

【補正理由】

令和3年4月18日から19日にかけて発生した暴風及び波浪に伴い被災した鶯の浜排水区雨水排水路について、国の災害査定により公共災害復旧事業が確定したことから、復旧に要する経費を増額するもの

【補正内容】

区分	補正前	補正額	補正後	備考
委託料	0	704	704	
委託料・大潟	0	704	704	用地測量、用地調査
工事請負費	0	145,169	145,169	
工事請負費・大潟	0	145,169	145,169	災害復旧工事


【実施内容】

地区	施設名	施工地	主な実施内容
大潟区	鶯の浜雨水幹線	雁子浜	災害復旧工事 L=24.8m、管径φ1000～1350mm 吐口本土工 N=1基、護岸工 L=42.9m 管渠工 L=17.0m、マンホール工 N=1基 用地測量、用地調査業務委託 A=1,412㎡


令和3年度 公共下水道(雨水) 大湊処理区
災害復旧位置図



〔吐口部〕



被災前




被災後

〔マンホール、管渠部〕



被災前



被災後

支出科目 (P65～P67)	1 款 2 項	下水道事業資本的支出 固定資産購入費
----------------	---------	--------------------

単位：千円

科 目 名	補正前	補正額	補正後
災害復旧費	0	154	154

経 費 内 訳	
土地	154

【補正理由】

令和3年4月18日から19日にかけて発生した暴風及び波浪に伴い被災した鶉の浜排水区雨水排水路について、国の災害査定により公共災害復旧事業が確定したことから、復旧に要する経費を増額するもの

【補正内容】

区 分	補正前	補正額	補正後	備 考
土地	0	154	154	
土地・大潟	0	154	154	用地取得

【実施内容】

地 区	施設名	施工地	主な実施内容
大潟区	鶉の浜雨水幹線	雁子浜	用地取得 A=226 m ²