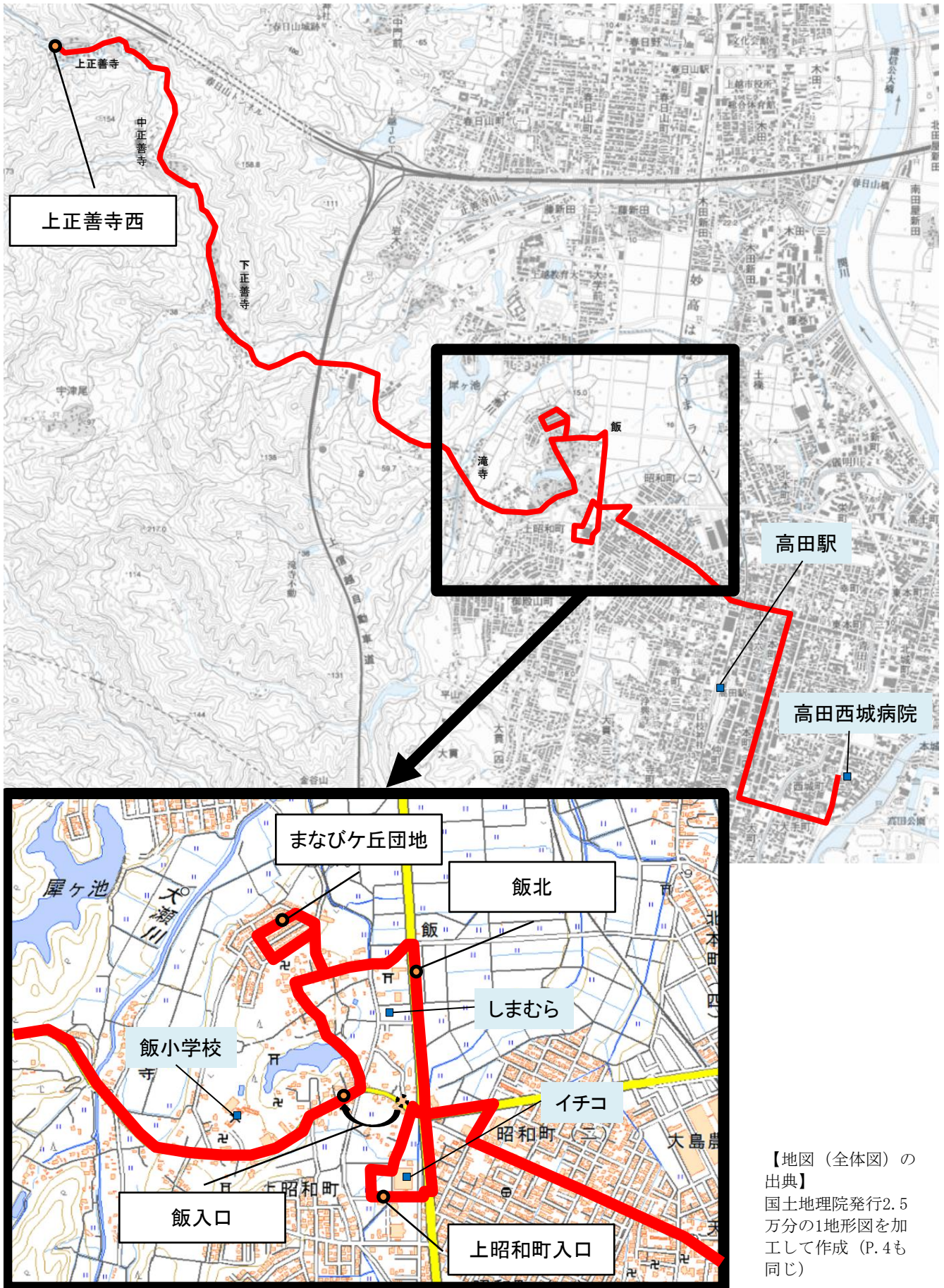


# 資料

(令和3年度 第4回上越市地域公共交通活性化協議会)



正善寺線 路線図(案)



【地図（全体図）の出典】  
 国土地理院発行2.5万分の1地形図を加工して作成（P.4も同じ）

正善寺線 時刻表(案)

《現在》

バス停	大手町十字路口行き				バス停	上正善寺行き				
	第1便	第2便	第3便	第4便			第1便	第2便	第3便	第4便
上正善寺	7:26	9:00	12:15	15:25	西城病院前		11:45	14:55	15:55	17:15
上正善寺東	7:26	9:00	12:15	15:25	本町4丁目		11:48	14:58	15:58	17:18
中正善寺	7:28	9:02	12:17	15:27	昭和町2丁目西		11:58	15:08	16:08	17:28
下正善寺	7:30	9:04	12:19	15:29	飯入口		11:59	15:09	16:09	17:29
滝寺	7:35	9:09	12:24	15:34	飯小学校前		12:00	15:10	16:10	17:30
飯小学校前	7:36	9:10	12:25	15:35	滝寺		12:01	15:11	16:11	17:31
飯入口	7:37	9:11	12:26	15:36	下正善寺		12:06	15:16	16:16	17:36
昭和町2丁目西	7:38	9:12	12:27	15:37	中正善寺		12:08	15:18	16:18	17:38
本町3丁目	7:48	9:22	12:37	15:47	上正善寺東		12:10	15:20	16:20	17:40
大手町十字路	7:51	9:25	12:40	15:50	上正善寺		12:10	15:20	16:20	17:40

《変更後》

↓ダイヤ調整

↓減便

↓増便

↓ダイヤ調整

バス停	西城病院前行き				バス停	上正善寺西行き				
	第1便	第2便	第3便			第1便	第2便	第3便	第4便	第5便
上正善寺西	7:19	8:42	12:50		西城病院前	10:55	12:10	15:00	16:00	17:00
上正善寺	7:19	8:42	12:50		大手町	10:57	12:12	15:02	16:02	17:02
上正善寺東	7:20	8:43	12:51		本町4丁目	10:58	12:13	15:03	16:03	17:03
中正善寺	7:22	8:45	12:53		昭和町2丁目西	11:08	12:23	15:13	16:13	17:13
下正善寺	7:24	8:47	12:55		上昭和町入口	11:10	12:25	15:15	16:15	17:15
滝寺	7:29	8:52	13:00		飯北	11:12	12:27	15:17	16:17	17:17
飯小学校前	7:30	8:53	13:01		まなびヶ丘団地	11:14	12:29	15:19	16:19	17:19
飯入口	7:31	8:54	13:02		飯入口	11:16	12:31	15:21	16:21	17:21
まなびヶ丘団地	7:33	8:56	13:04		飯小学校前	11:17	12:32	15:22	16:22	17:22
飯北	7:35	8:58	13:06		滝寺	11:18	12:33	15:23	16:23	17:23
上昭和町入口	7:38	9:01	13:09		下正善寺	11:23	12:38	15:28	16:28	17:28
昭和町2丁目西	7:41	9:04	13:12		中正善寺	11:25	12:40	15:30	16:30	17:30
本町3丁目	7:51	9:14	13:22		上正善寺東	11:27	12:42	15:32	16:32	17:32
大手町十字路	7:54	9:17	13:25		上正善寺	11:27	12:42	15:32	16:32	17:32
西城病院前	7:55	9:18	13:26		上正善寺西	11:28	12:43	15:33	16:33	17:33

※主なバス停を記載しています。

《参考》山麓線との乗継

山麓線	上越妙高駅前行き	直江津駅前行き
飯北	7:44	9:03

山麓線	上越妙高駅前から	直江津駅前から	上越妙高駅前から	直江津駅前から
飯北	12:04	15:09	16:04	16:49

正善寺線 運賃表(案)

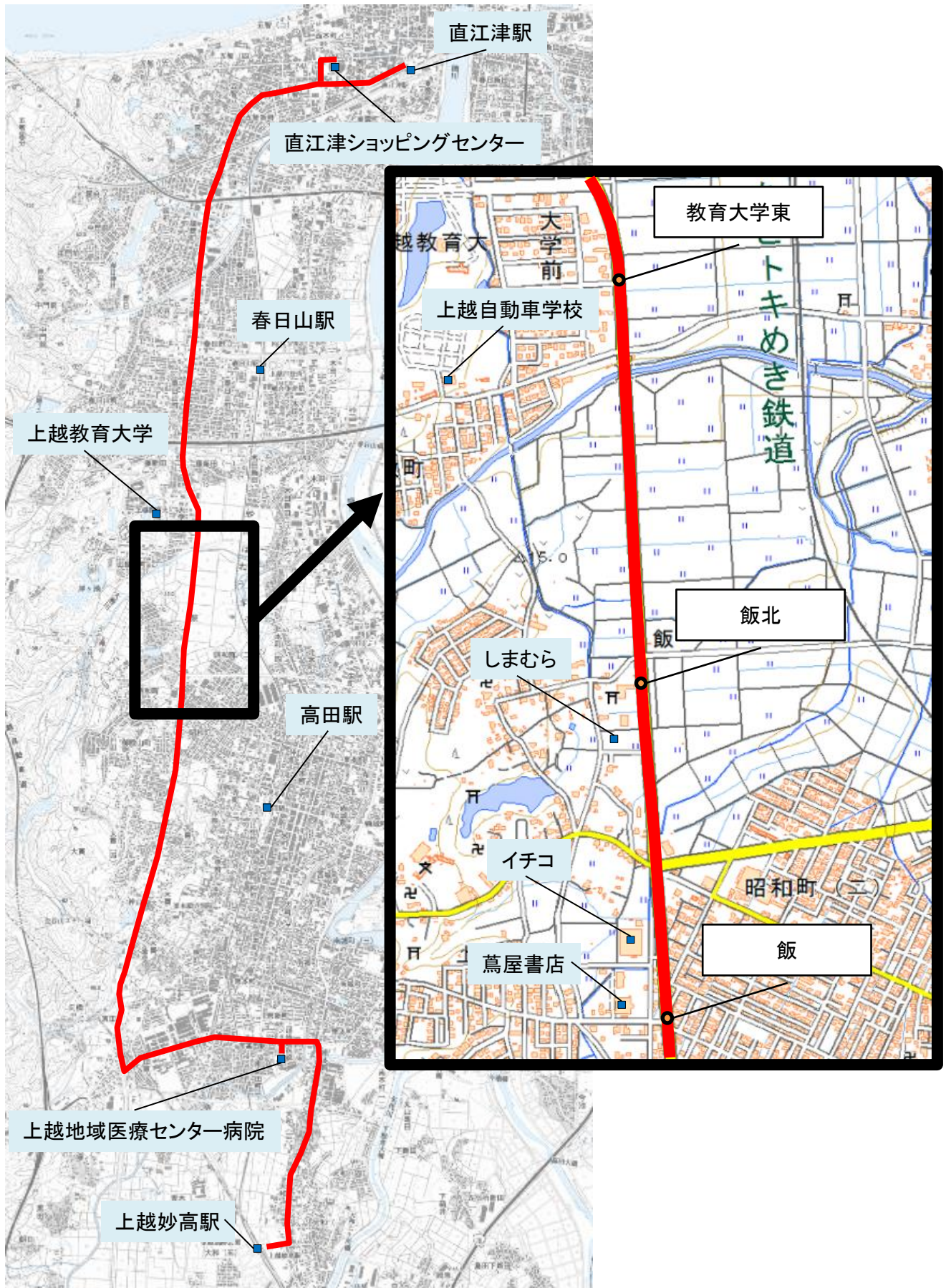
指定停留所

区界停留所	指定停留所
大手町十字路	西城病院前
	大手町
本町6丁目	本町3丁目
	本町4丁目
	本町5丁目
	本町7丁目
飯入口	上昭和町入口
	飯北
	まなびヶ丘団地
下正善寺	宇津尾入口
上正善寺西	上正善寺

							大手町十字路	
						本町6丁目	160	
						寺町3丁目	160	210
					飯入口	160	200	260
				飯小学校前	160	160	220	290
			愛の風公園下	160	160	210	270	330
		下正善寺	160	210	240	270	340	390
	中正善寺	160	210	280	290	330	390	440
上正善寺西	160	210	270	330	340	390	440	480



山麓線 路線図(案)



山麓線 時刻表(案)

《現在》

バス停	上越妙高駅前行き			バス停	直江津駅前行き		
	第1便	第2便	第3便		第1便	第2便	第3便
直江津駅前	7:30	14:55	16:35	上越妙高駅前	8:45	11:46	15:46
直江津ショッピングセンター前	7:33	14:59	16:39	南本町1丁目	8:48	11:49	15:49
国府4丁目	7:37	15:03	16:43	医療センター病院	8:51	11:52	15:52
春日山町3丁目北	7:40	15:06	16:46	南高田町	8:53	11:54	15:54
教育大学東	7:43	15:08	16:48	商業高校前	8:54	11:55	15:55
飯	7:46	15:10	16:50	大貫	9:00	12:01	16:01
大貫	7:49	15:12	16:52	飯	9:02	12:03	16:03
商業高校前	7:55	15:18	16:58	教育大学東	9:04	12:05	16:05
南高田町	7:57	15:20	17:00	春日山町3丁目北	9:07	12:08	16:08
医療センター病院	8:00	15:22	17:02	国府4丁目	9:10	12:11	16:11
南本町1丁目	8:03	15:25	17:05	直江津ショッピングセンター前	9:15	12:16	16:16
上越妙高駅前	8:07	15:29	17:09	直江津駅前	9:19	12:20	16:20

《変更後》

↓ダイヤ調整

↓ダイヤ調整

バス停	上越妙高駅前行き			バス停	直江津駅前行き		
	第1便	第2便	第3便		第1便	第2便	第3便
直江津駅前	7:30	14:55	16:35	上越妙高駅前	8:45	11:46	15:46
直江津ショッピングセンター前	7:33	14:59	16:39	南本町1丁目	8:48	11:49	15:49
国府4丁目	7:37	15:03	16:43	医療センター病院	8:51	11:52	15:52
春日山3丁目北	7:40	15:06	16:46	南高田町	8:53	11:54	15:54
教育大学東	7:43	15:08	16:48	商業高校前	8:54	11:55	15:55
<b>飯北</b>	<b>7:44</b>	<b>15:09</b>	<b>16:49</b>	大貫	9:00	12:01	16:01
飯	7:46	15:10	16:50	飯	9:02	12:03	16:03
大貫	7:49	15:12	16:52	<b>飯北</b>	<b>9:03</b>	<b>12:04</b>	<b>16:04</b>
商業高校前	7:55	15:18	16:58	教育大学東	9:04	12:05	16:05
南高田町	7:57	15:20	17:00	春日山町3丁目北	9:07	12:08	16:08
医療センター病院	8:00	15:22	17:02	国府4丁目	9:10	12:11	16:11
南本町1丁目	8:03	15:25	17:05	直江津ショッピングセンター前	9:15	12:16	16:16
上越妙高駅前	8:07	15:29	17:09	直江津駅前	9:19	12:20	16:20

※主なバス停を記載しています。

《参考》正善寺線との乗継

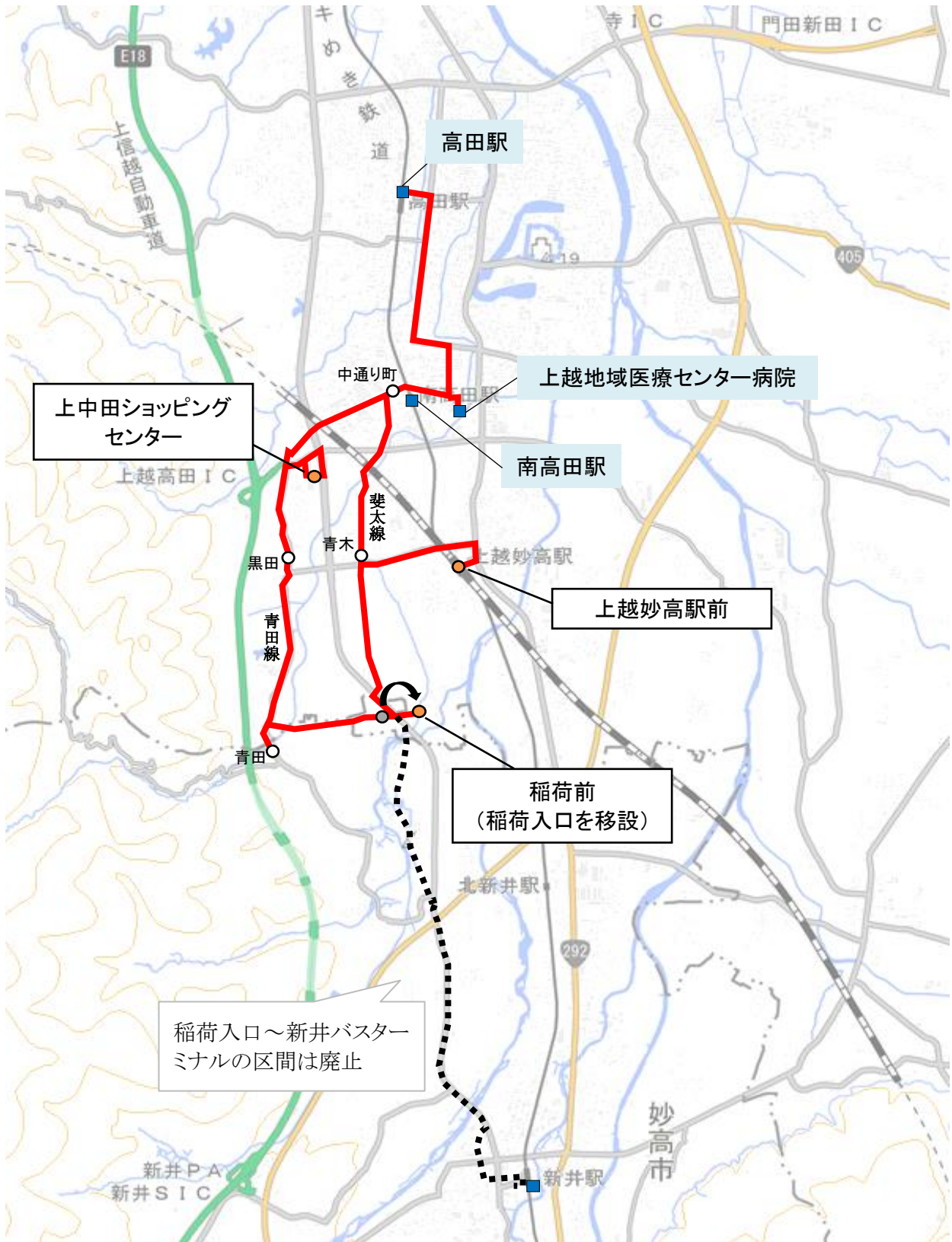
正善寺線	上正善寺西から	上正善寺西行き	上正善寺西行き	正善寺線	上正善寺西から	上正善寺西行き	上正善寺西行き
<b>飯北</b>	<b>7:35</b>	<b>15:17</b>	<b>17:17</b>	<b>飯北</b>	<b>8:58</b>	<b>12:27</b>	<b>16:17</b>





### 高田南循環線(仮称) 路線図(案)

経路: 高田駅前～青田～稲荷前～高田駅前



【地図の出典】 国土地理院ウェブサイト掲載の地理院タイルを加工して作成

## 高田南循環線（仮称） 時刻表（案）

《現在》  
（青田線）

バス停	青田行き		
	第1便	第2便	第3便
高田駅前案内所	8:02	12:26	17:41
商業高校前	8:15	12:39	17:54
青田	8:25	12:49	18:04

バス停	高田駅前行き		
	第1便	第2便	第3便
青田	7:31	8:28	15:56
商業高校前	7:41	8:38	16:06
高田駅前	7:55	8:52	16:20

（斐太線）

バス停	新井バスターミナル行き		
	第1便	第2便	第3便
高田駅前案内所	8:33	11:28	16:50
稲荷入口	8:50	11:45	17:07
新井バスターミナル	9:03	11:58	17:20

バス停	高田駅前行き		
	第1便	第2便	第3便
新井バスターミナル	7:25	9:15	12:10
稲荷入口	7:38	9:28	12:23
高田駅前	7:56	9:46	12:41



《変更後》

バス停	青田先回り		
	第1便	第2便	第3便
高田駅前案内所	8:02	13:00	17:41
本町四丁目	8:03	13:01	17:42
本町三丁目	8:05	13:03	17:44
別院入口	8:07	13:05	17:46
南新町	8:11	13:09	17:50
医療センター病院	8:12	13:10	17:51
南高田町	8:13	13:11	17:52
中通り町	8:14	13:12	17:53
商業高校前	8:15	13:13	17:54
中田原	8:16	13:14	17:55
上中田ショッピングセンター	↓	13:18	17:59
灰塚十字路	8:18	13:21	18:02
黒田	8:20	13:23	18:04
青田	8:25	13:28	18:09
稲荷前	8:29	13:32	18:13
地頭方	8:32	13:35	18:16
上越妙高駅前	8:37	13:40	18:21
青木	8:41	13:44	18:25
中通町公民館前	8:43	13:46	18:27
中通り町	8:44	13:47	18:28
南高田町	8:45	13:48	18:29
医療センター病院	8:46	13:49	18:30
南新町	8:47	13:50	18:31
別院入口	8:50	13:53	18:34
本町三丁目	8:53	13:56	18:37
本町五丁目	8:55	13:58	18:39
高田駅前	8:57	14:00	18:41

バス停	稲荷前先回り		
	第1便	第2便	第3便
高田駅前案内所	7:00	11:40	15:25
本町四丁目	7:01	11:41	15:26
本町三丁目	7:03	11:43	15:28
別院入口	7:05	11:45	15:30
南新町	7:09	11:49	15:34
医療センター病院	7:10	11:50	15:35
南高田町	7:11	11:51	15:36
中通り町	7:12	11:52	15:37
中通町公民館前	7:13	11:53	15:38
青木	7:15	11:55	15:40
上越妙高駅前	7:19	11:59	15:44
地頭方	7:24	12:04	15:49
稲荷前	7:27	12:07	15:52
青田	7:31	12:11	15:56
黒田	7:36	12:16	16:01
灰塚十字路	7:38	12:18	16:03
上中田ショッピングセンター	↓	12:21	16:06
中田原	7:40	12:25	16:10
商業高校前	7:41	12:26	16:11
中通り町	7:42	12:27	16:12
南高田町	7:43	12:28	16:13
医療センター病院	7:44	12:29	16:14
南新町	7:45	12:30	16:15
別院入口	7:48	12:33	16:18
本町三丁目	7:51	12:36	16:21
本町五丁目	7:53	12:38	16:23
高田駅前	7:55	12:40	16:25

高田南循環線(仮称) 運賃表(案)

												① 高田駅前										
												② 別院入口	160	190								
												③ 南新町	160	190								
												④ 商業高校前	160	170	240							
												中田原	160	160	210	260						
												灰塚十字路	160	160	210	240	290					
												黒田	160	160	160	240	270	330				
												⑤ 馬場	160	160	200	200	280	310	350			
												青田	160	180	200	200	200	320	350	400		
												稻荷前	160	200	200	200	200	200	320	350	400	
												⑥ 地頭方	160	200	200	200	200	200	260	300	350	
												⑦ 青木	160	200	200	200	200	200	200	220	260	320
												中通り町公民館前	160	200	200	200	200	200	200	160	170	240

循環区内(起終点:中通り町)の乗降車  
(最大運賃 200 円)

