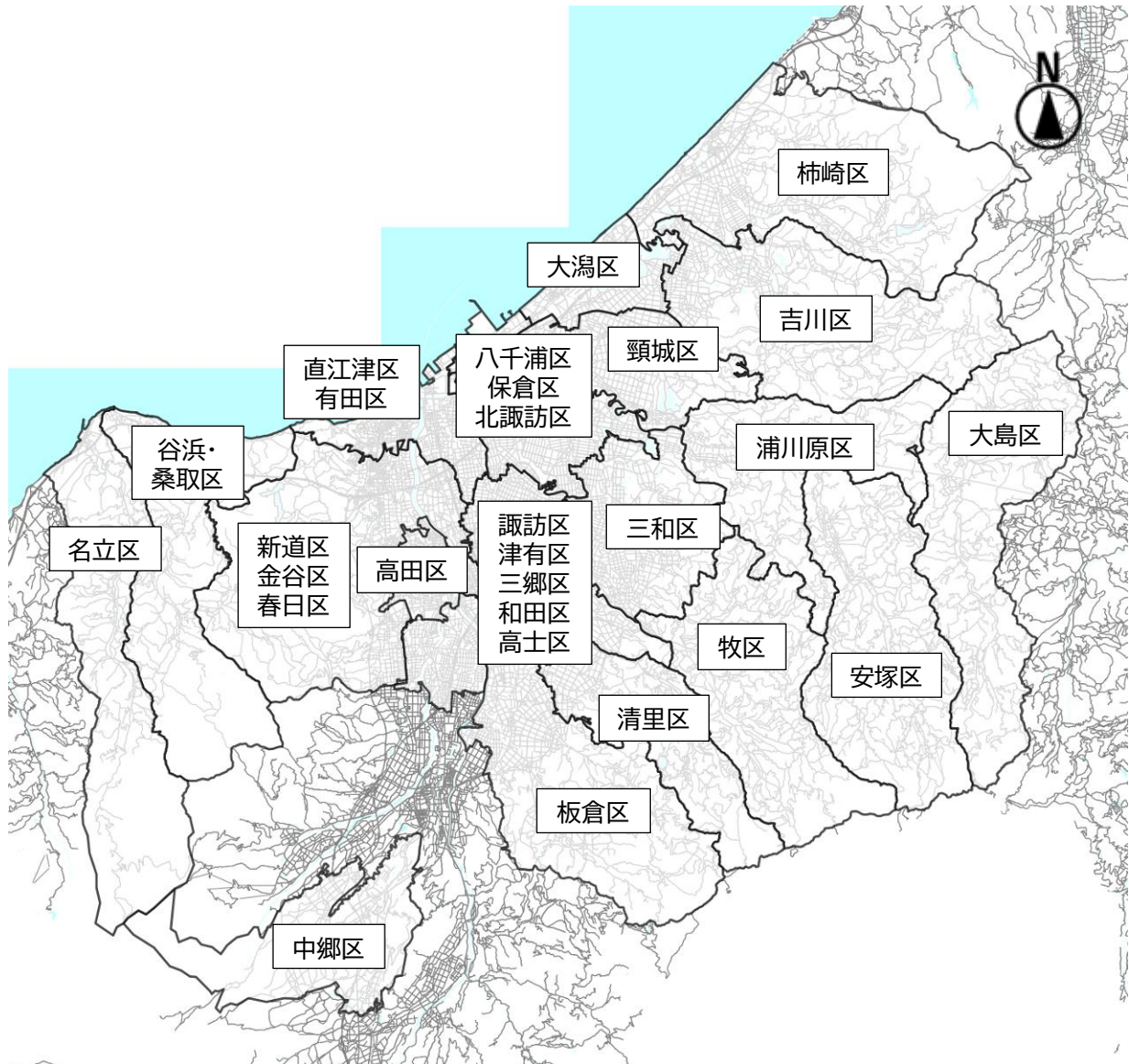


3 施設マップ

本計画で具体的な検討を行う 322 施設について、その位置を以下のエリアに分けて示します。



※令和 3 年 4 月 1 日時点の施設を記載

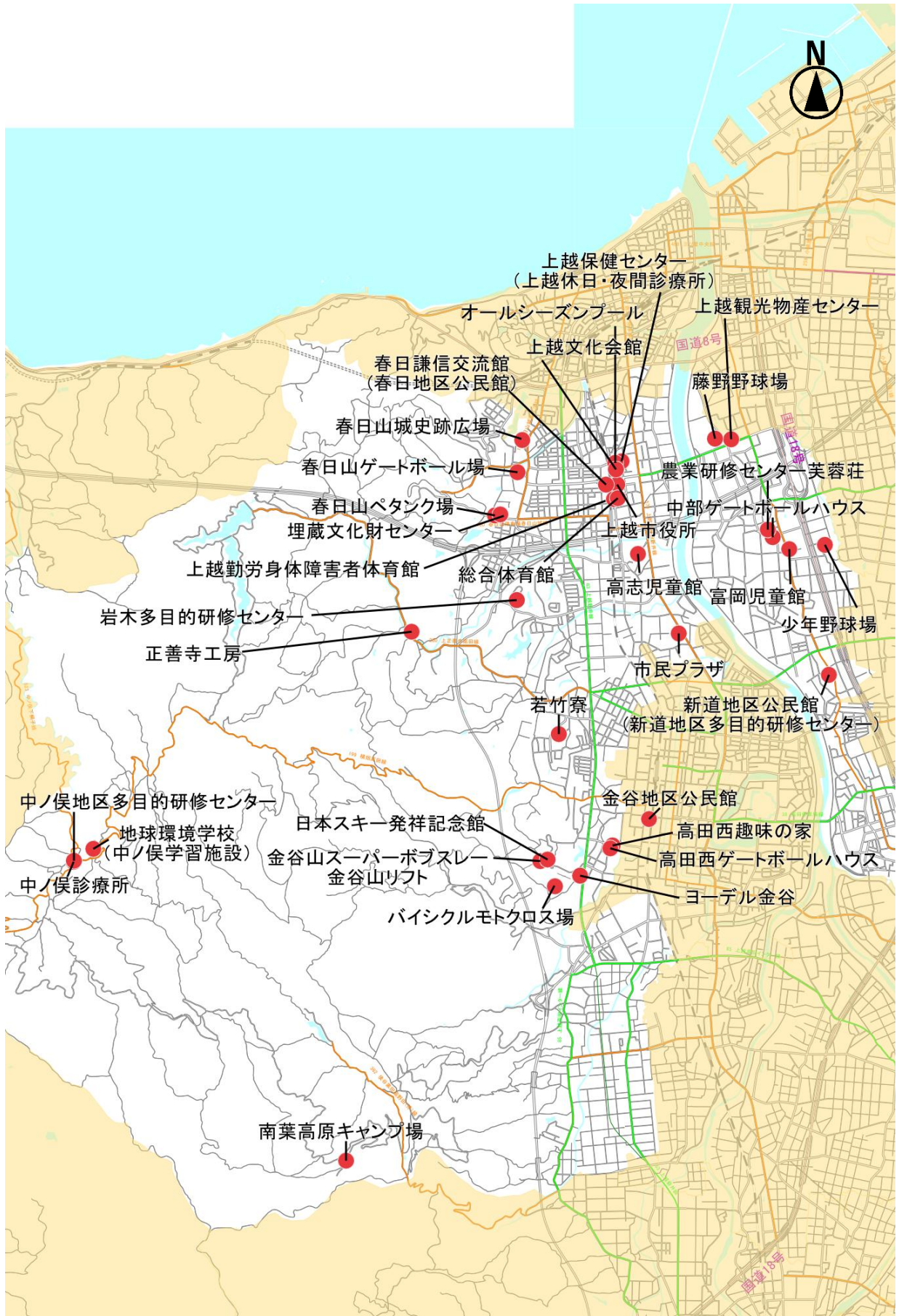
※基盤地図情報(国土地理院)を加工して作成

①高田区



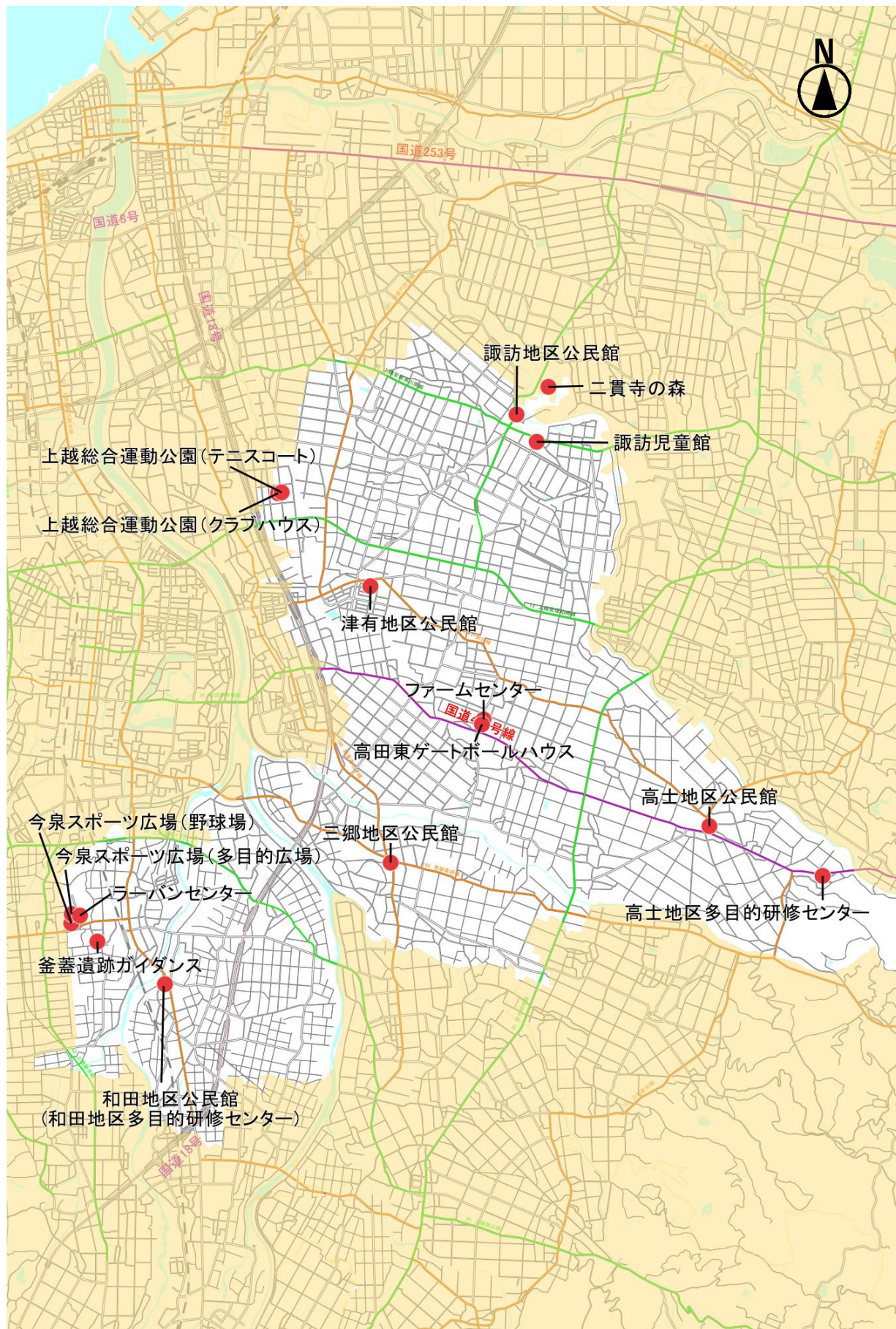
1:25,000

②新道区・③金谷区・④春日区



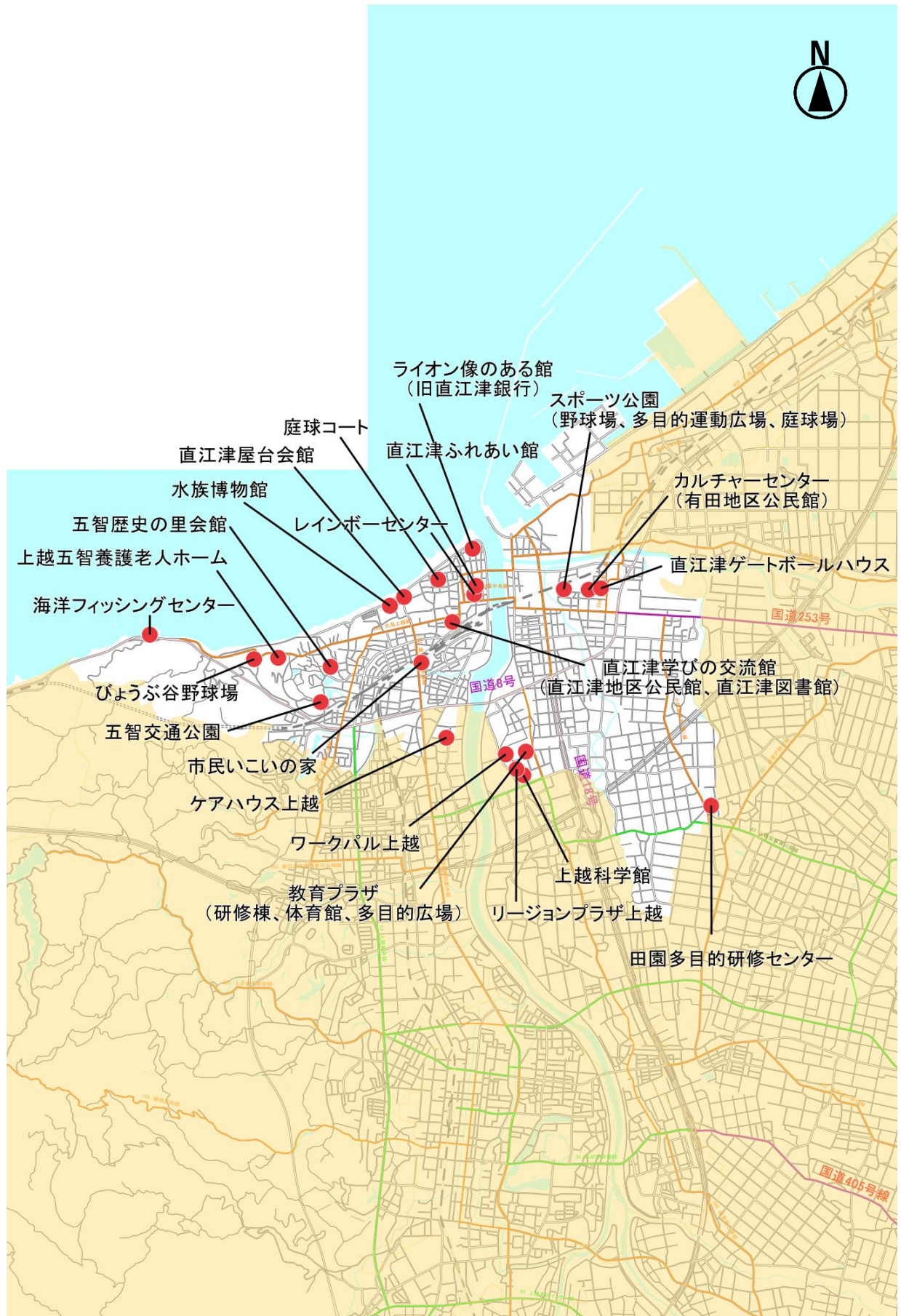
1:68,000

⑤諏訪区・⑥津有区・⑦三郷区・⑧和田区・⑨高士区



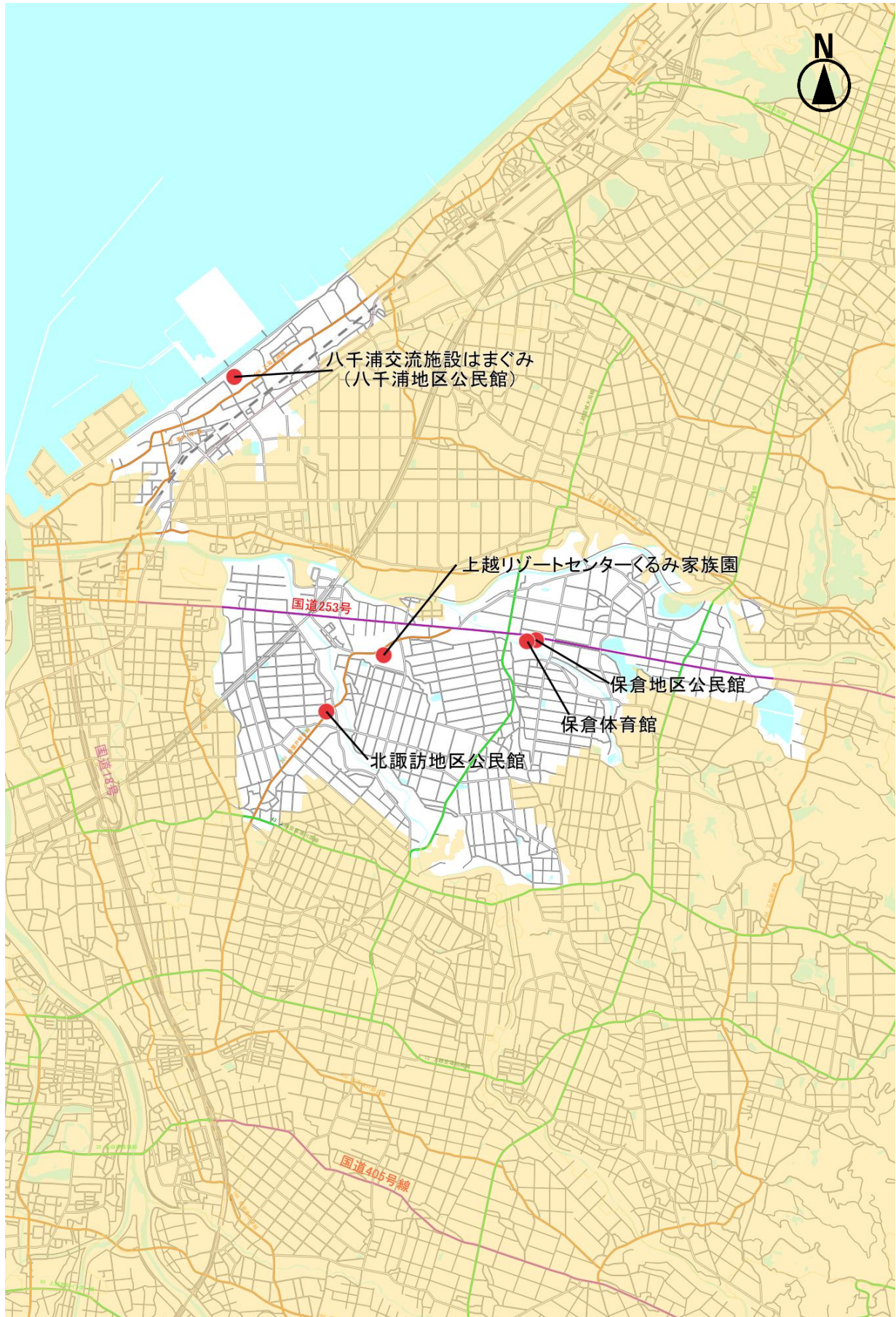
1:68,000

⑩直江津区・⑪有田区



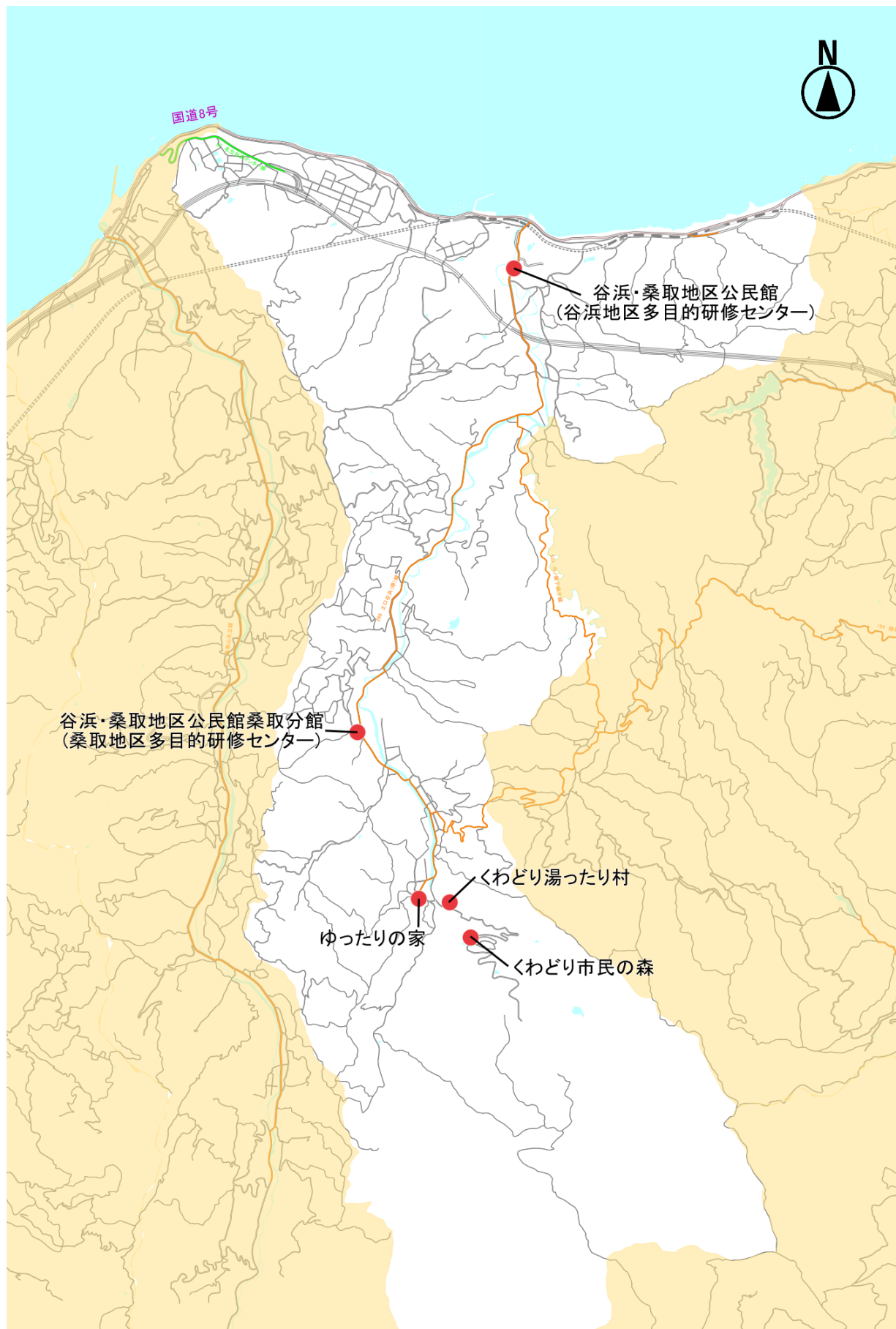
1:68,000

⑫八千浦区・⑬保倉区・⑭北諏訪区



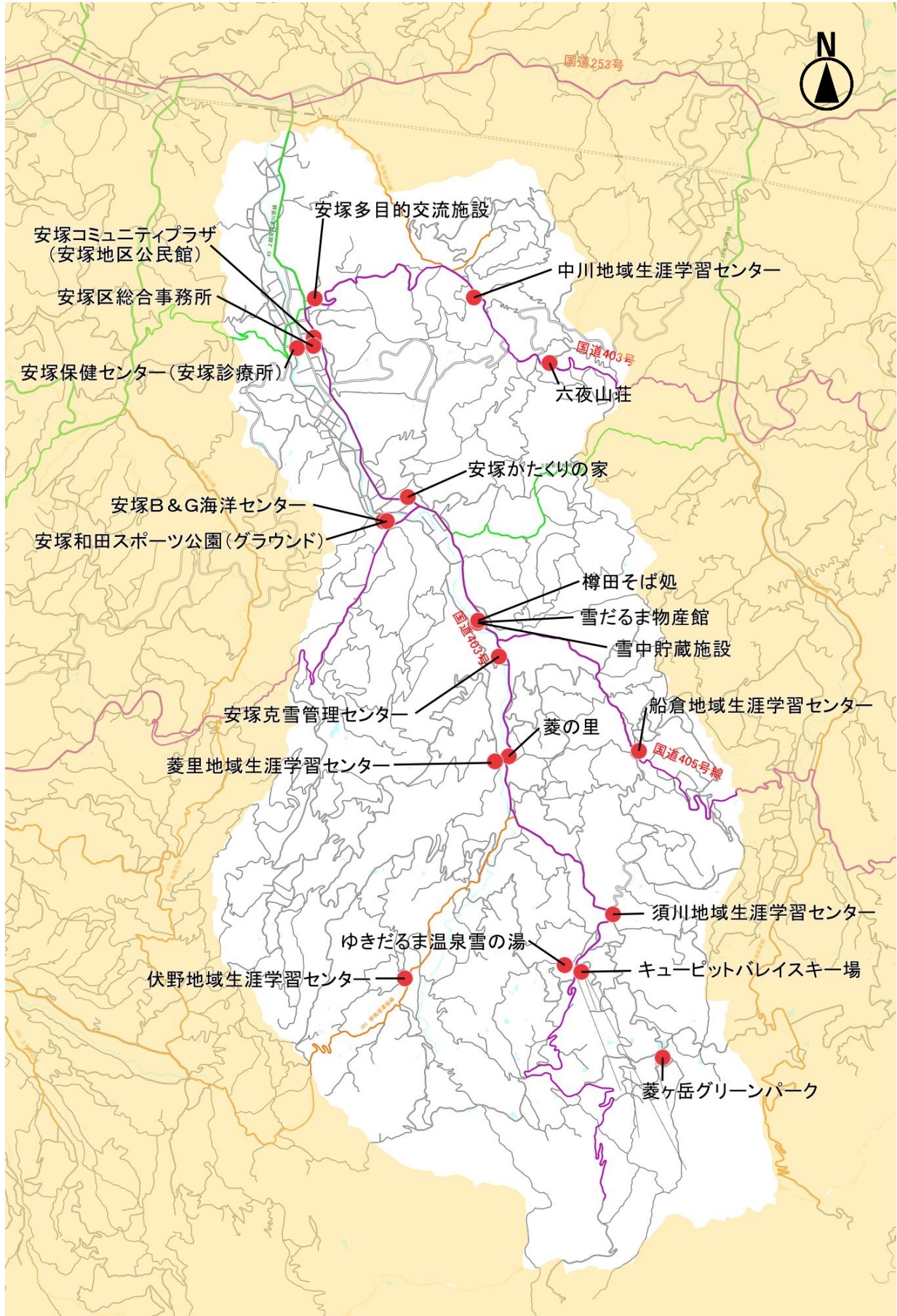
1:68,000

⑮谷浜・桑取区



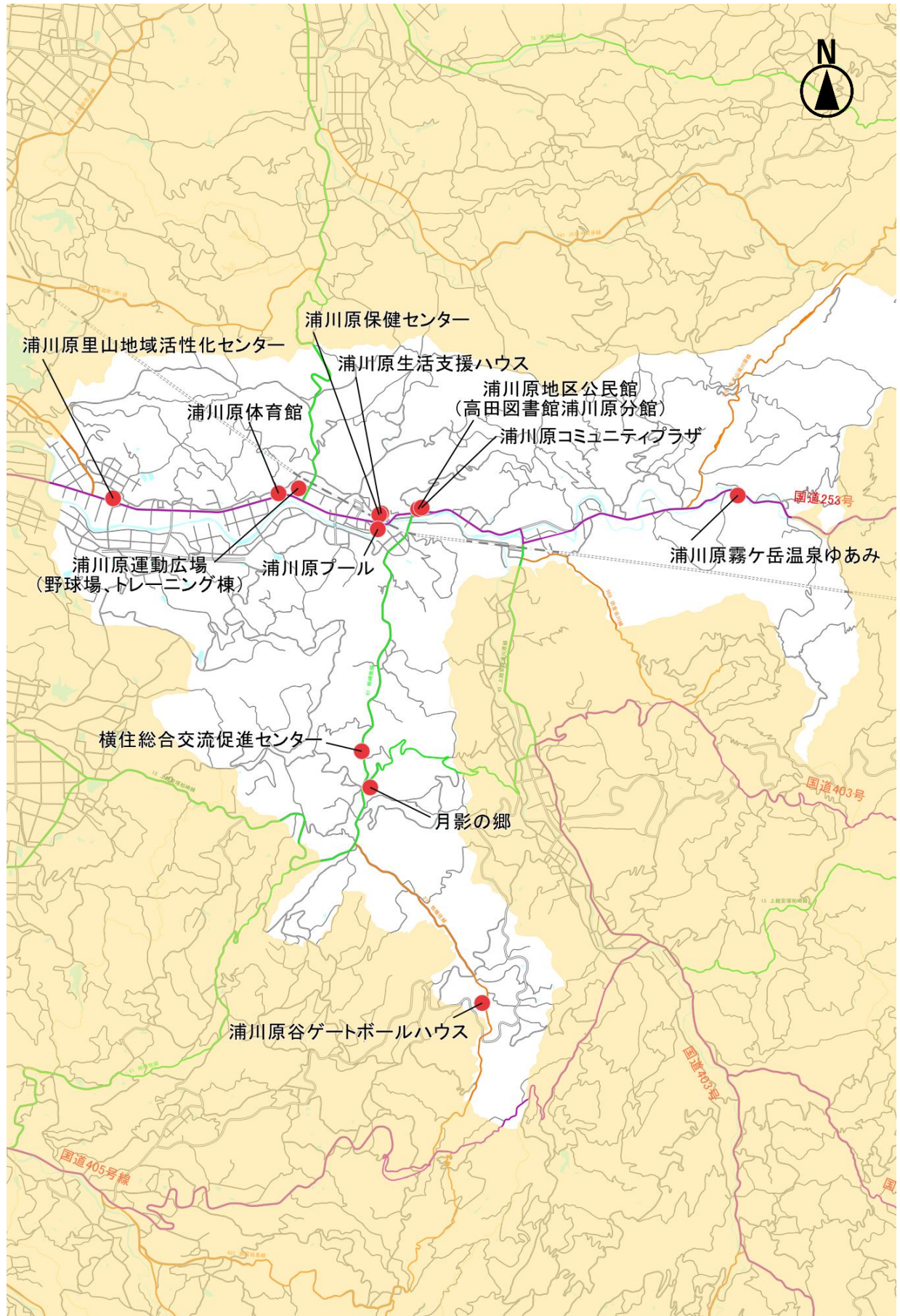
1:68,000

⑩安塚区



1:68,000

⑰浦川原区



1:68,000