


ため池ハザードマップ 上池



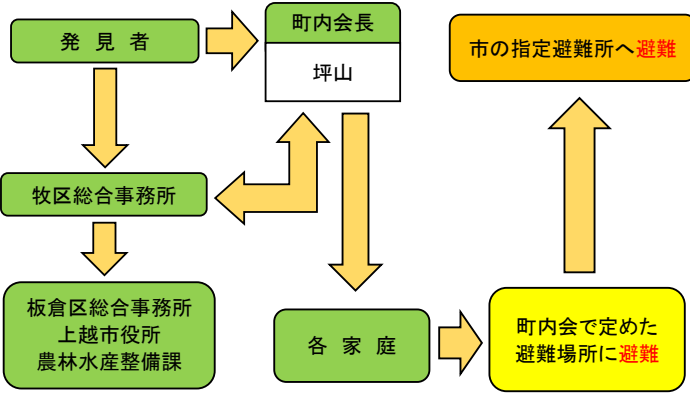
◆浸水想定区域について

この浸水想定区域図は、ため池が満水時に決壊した場合、**流れた水の最大水深**を想定して、簡易解析を行ったものです。また、豪雨や河川の氾濫等の気象条件によって実際と異なる場合があります。

◎避難が困難な場合や逃げ遅れた場合などは**建物の2階以上に垂直避難してください。**

◆ため池異常時の連絡体制

※地震や豪雨等による異常を感じた場合、河川、水路等には近よらず、**まずは町内会で定めた避難所・高台等に各自の判断で避難して下さい。**
※要援護者への支援は町内の皆さんの協力のもと行って下さい。



◆緊急連絡先

- ☎ 牧区総合事務所 : 025-533-5141 (代表)
- ☎ 板倉区総合事務所(産業グループ) : 0255-78-2141 (代表)
- ☎ 上越市役所(農林水産整備課) : 025-526-5111 (代表)
- ☎ 新潟県立中央病院 : 025-522-7711
- ☎ 上越警察署 : 025-521-0110
- ☎ 上越地域消防事務組合 : 025-545-0119
- ☎ 上越南消防署 高士分遣所 : 025-528-4044

◆指定緊急避難場所兼指定避難所

- 🏠 大月交流促進センター

◆指定緊急避難場所

- 🏠 牧坪山多目的集会施設 : 025-533-5556

◆気象情報等

- ☁ 新潟地方気象台
(<http://www.jma-net.go.jp/niigata/>)



こちらからもアクセスできます→

「測量法に基づく国土地理院長承認(使用) R 7JHs 454」 「背景図は基盤地図情報を拡大して使用しているので、位置精度は基図に準じます。」

災害危険箇所

- 🟡 地すべり危険区域
- 🔴 急傾斜地崩壊危険区域
- 🔴 土砂災害特別警戒区域

凡例

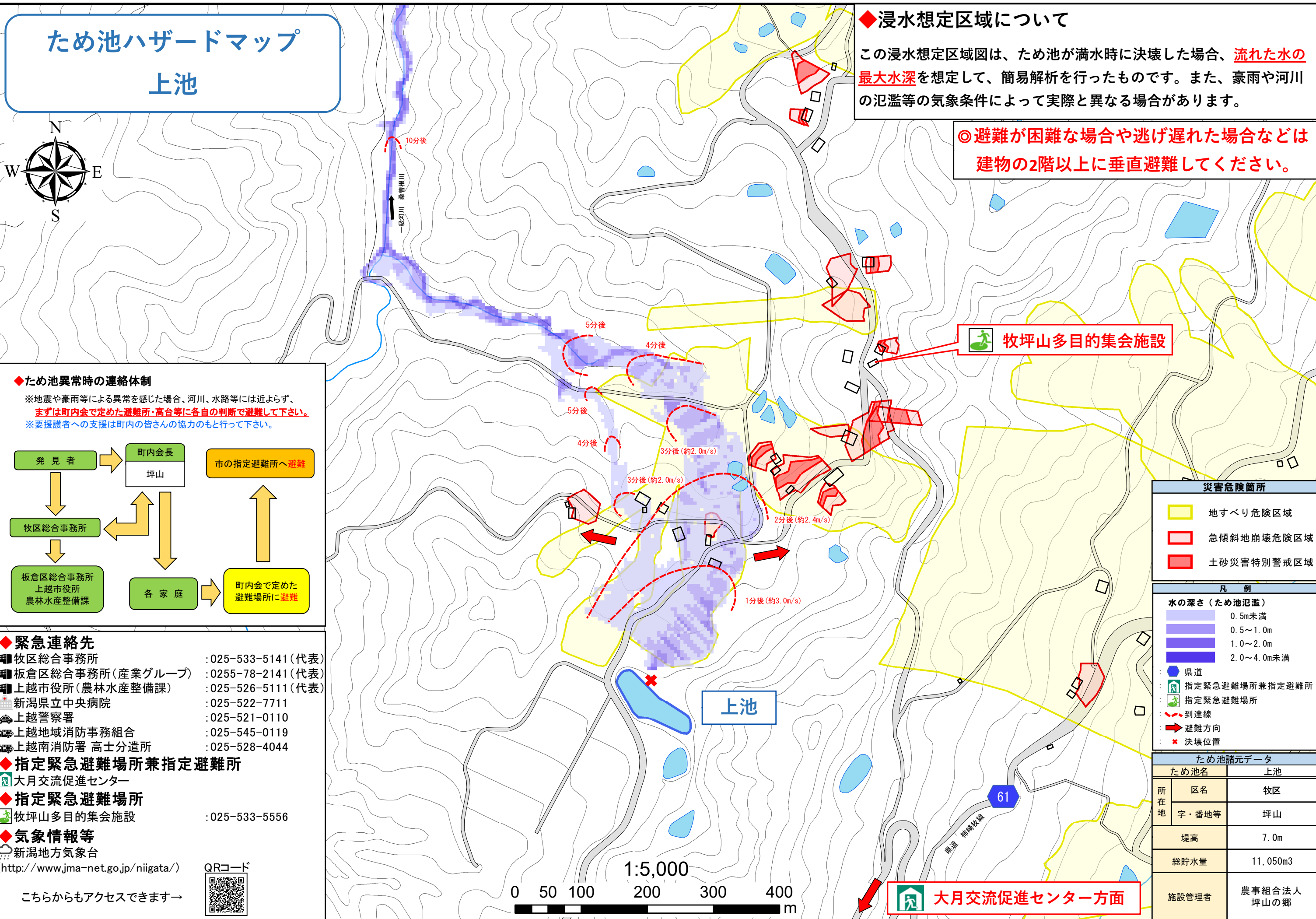
水の深さ(ため池氾濫)

- 🟡 0.5m未満
- 🟠 0.5~1.0m
- 🟢 1.0~2.0m
- 🟣 2.0~4.0m未満

- 🛣 県道
- 🏠 指定緊急避難場所兼指定避難所
- 🏠 指定緊急避難場所
- 🔴 到達線
- ➡ 避難方向
- ✖ 決壊位置

ため池諸元データ

ため池名		上池
所在地	区名	牧区
	字・番地等	坪山
堤高	7.0m	
総貯水量	11,050m ³	
施設管理者	農事組合法人 坪山の郷	



🏠 牧坪山多目的集会施設

🏠 大月交流促進センター方面