

2-2 社会的状況

2-2-1 人口に関する状況

(1) 人口及び世帯数

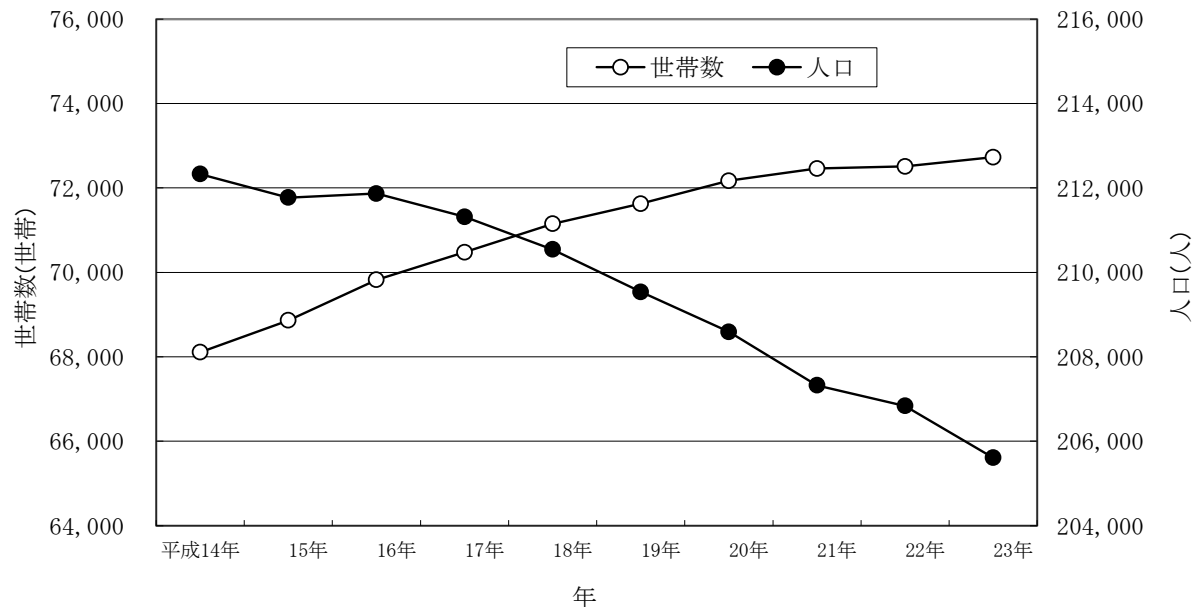
上越市の過去 10 年間における人口及び世帯数の推移を表 2-2-1 及び図 2-2-1 に示す。人口は減少傾向であり、世帯数は増加傾向である。

表 2-2-1 上越市の人口及び世帯数の推移

| 年次 | 項目 | 上越市 | |
|-------|----|--------|---------|
| | | 世帯数 | 人口 |
| 平成14年 | | 68,107 | 212,331 |
| 15年 | | 68,862 | 211,773 |
| 16年 | | 69,822 | 211,866 |
| 17年 | | 70,475 | 211,318 |
| 18年 | | 71,149 | 210,543 |
| 19年 | | 71,626 | 209,539 |
| 20年 | | 72,171 | 208,592 |
| 21年 | | 72,459 | 207,323 |
| 22年 | | 72,509 | 206,836 |
| 23年 | | 72,729 | 205,610 |

注) 住民基本台帳人口及び外国人登録人口 各年 3 月 31 日

出典：上越市市民課資料



出典：上越市市民課資料

図 2-2-1 上越市の人口及び世帯数の推移

(2) 集落の分布

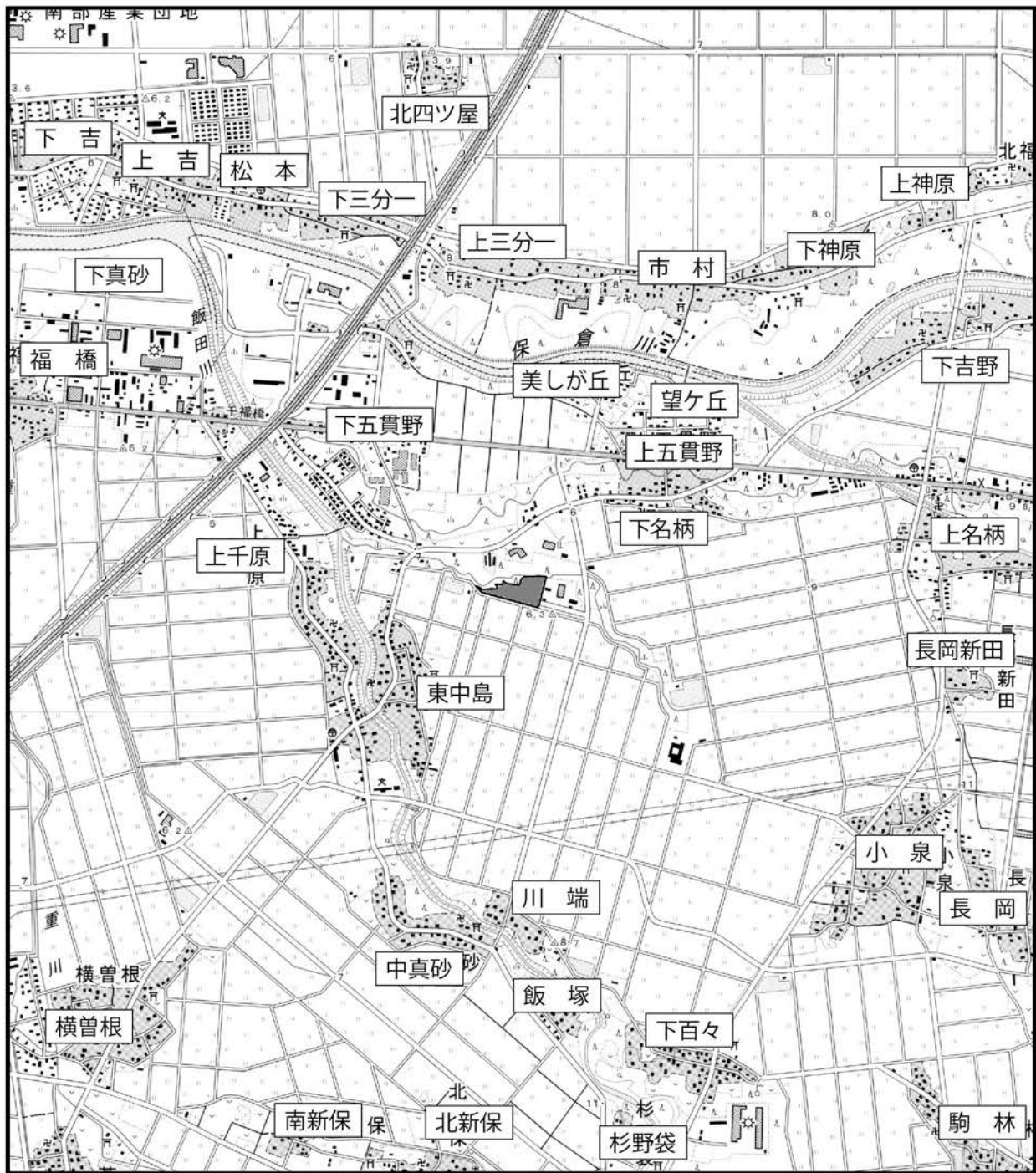
対象事業実施区域周辺の集落の人口及び世帯数を表 2-2-2 及び図 2-2-2 に示す。周辺には東中島、下名柄等の集落が分布している。

表 2-2-2 対象事業実施区域周辺の集落の人口及び世帯数

| 番号 | 町丁字名 | 世帯数(世帯) | 人口(人) |
|----|------|---------|-------|
| 1 | 杉野袋 | 8 | 29 |
| 2 | 北新保 | 23 | 97 |
| 3 | 南新保 | 37 | 137 |
| 4 | 下百々 | 30 | 96 |
| 5 | 駒林 | 44 | 178 |
| 6 | 小泉 | 80 | 286 |
| 7 | 長岡 | 22 | 78 |
| 8 | 長岡新田 | 20 | 65 |
| 9 | 上名柄 | 63 | 215 |
| 10 | 下吉野 | 91 | 304 |
| 11 | 上五貫野 | 46 | 156 |
| 12 | 下五貫野 | 16 | 63 |
| 13 | 下名柄 | 32 | 115 |
| 14 | 飯塚 | 8 | 25 |
| 15 | 上真砂 | 178 | 267 |
| 16 | 川端 | 16 | 47 |
| 17 | 東中島 | 224 | 717 |
| 18 | 上千原 | 95 | 354 |
| 19 | 福橋 | 44 | 124 |
| 20 | 横曾根 | 54 | 172 |
| 21 | 下真砂 | 52 | 116 |
| 22 | 下吉 | 314 | 986 |
| 23 | 上吉 | 211 | 758 |
| 24 | 松本 | 147 | 516 |
| 25 | 下三分一 | 42 | 133 |
| 26 | 上三分一 | 45 | 160 |
| 27 | 北四ツ屋 | 23 | 96 |
| 28 | 市村 | 56 | 208 |
| 29 | 下神原 | 23 | 58 |
| 30 | 上神原 | 12 | 35 |
| 31 | 美しが丘 | 79 | 282 |
| 32 | 望ヶ丘 | 108 | 330 |

注) 平成 23 年 3 月 31 日現在 (外国人を含む)

出典：上越市市民課資料



凡 例


 : 対象事業実施区域

図 2-2-2 集落の分布状況

