






















凡 例

図 2-1-19 対象事業実施区域周辺の現存植生図

★ : 対象事業実施区域

- |   |  |   |
|---|--|---|
|  : ハンノキ群落            |  : 砂丘植生         |  : 市街地  |
|  : ヤナギ高木群落           |  : スギ・ヒノキ・サワラ植林 |  : 工場地帯 |
|  : オクチョウジザクラ・コナラ群落   |  : クロマツ植林       |  : 造成地  |
|  : オニグルミ群落           |  : ゴルフ場・芝地      |  : 開放水域 |
|  : ススキ群団             |  : 路傍・空地雑草群落    |  : 自然裸地 |
|  : ユキグニミツバツツジ・アカマツ群落 |  : 果樹園          |   |
|  : ヨシクラス             |  : 畑雑草群落        |   |
|  : ヒルムシクラス           |  : 水田雑草群落       |   |

出典：「自然環境保全基礎調査 植生調査 潟町」  
 (環境省 自然環境局 生物多様性センターホームページ)  
 「自然環境保全基礎調査 植生調査 高田東部」  
 (環境省 自然環境局 生物多様性センターホームページ)



1:50,000

