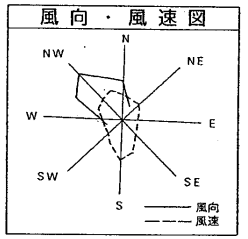
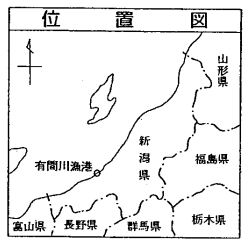
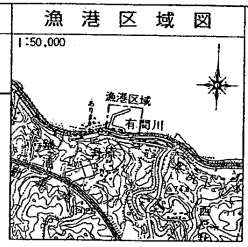


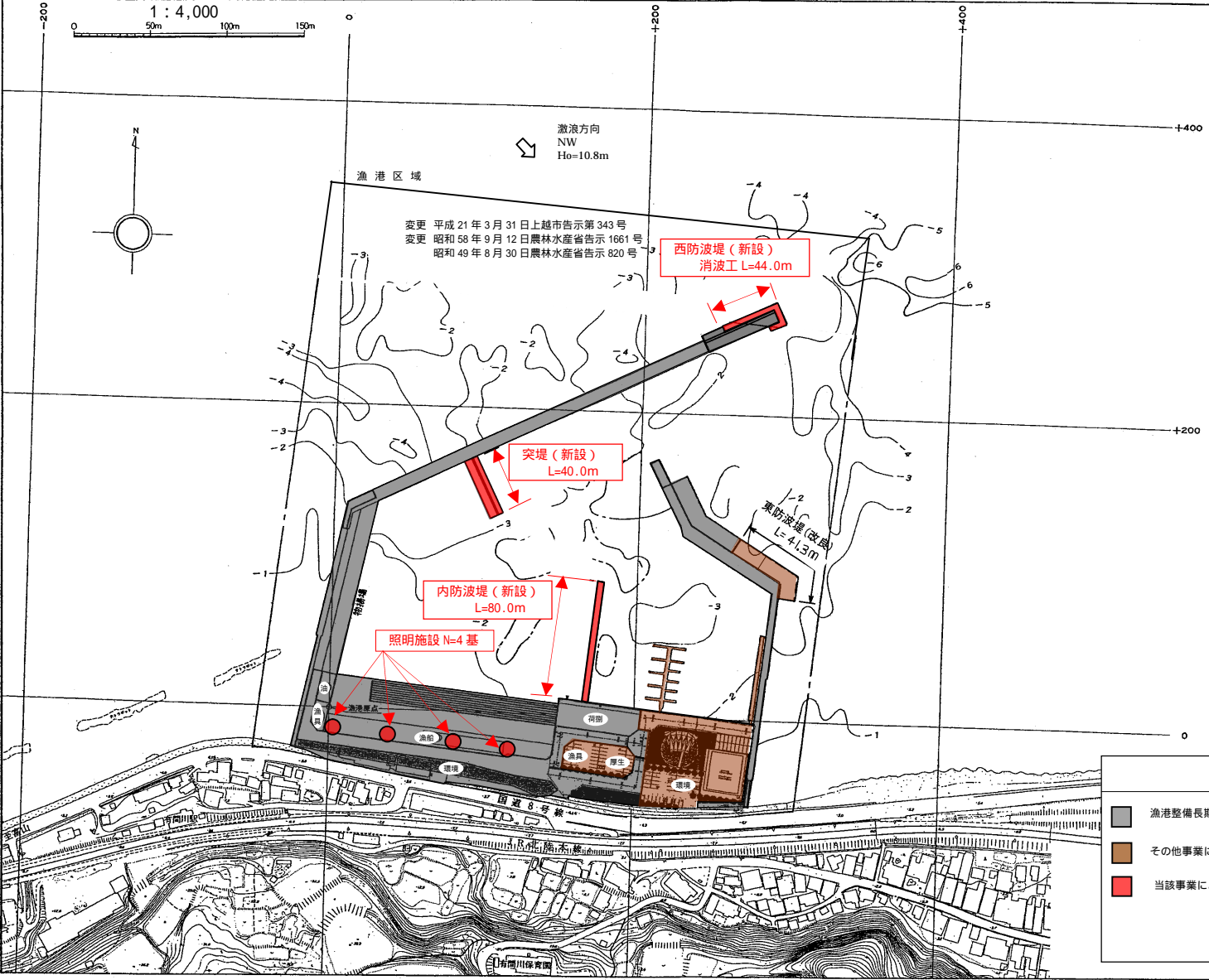
有間川漁港 漁村再生交付金計画平面図

漁港番号	種別	所管	事業主体	管理者	施行場所
2210145	第1種	本土	上越市	上越市	新潟県上越市大字有間川



潮位図

H.H.W.L	+1.30
H.L.W.L	+0.51
L.W.L	+0.07
T.P	+0.004
C.D.L	±0.00



凡例

- 漁港整備長期計画により平成 18 年度まで施工済
- その他事業により平成 20 年度まで施工済
- 当該事業により平成 23 年度 - 24 年度まで施工