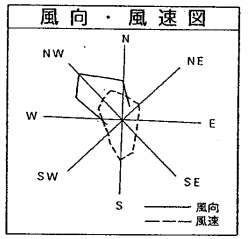
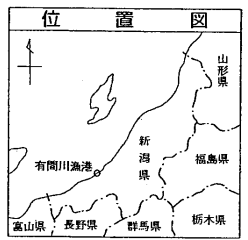
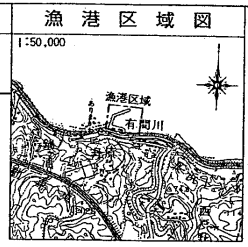


有間川漁港 漁村再生交付金計画平面図

漁港番号	種別	所管	事業主体	管理者	施行場所
2210145	第1種	本土	上越市	上越市	新潟県上越市大字有間川



潮位図

H.H.W.L.	+1.30
H.W.L.	+0.51
L.W.L.	+0.07
T.P.	+0.004
C.D.L.	±0.00



凡例

- 第9次漁港整備長期計画(平成13年度)まで施工
- その他事業により平成20年度まで施工
- 漁村再生交付金事業計画箇所

昭和63年5月 日 測量