
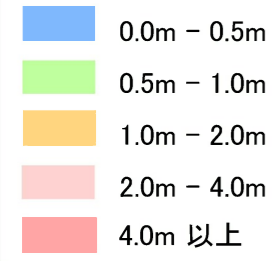


大池溜 ハザードマップ



水の深さ



◆浸水区域について

この浸水区域図は、ため池が満水時に決壊した場合の概ね10分後を想定し、簡易解析ソフトを用い作成したものです。
したがって、浸水区域は豪雨や河川の氾濫による増水、季節の違いにより実際と異なる場合があります。

◆石神町内会指定避難場所【最寄指定避難所】

- 明治南分館 (花ヶ崎591番地)
- 石神会館
- グループホーム癒しの家うらがわら方向
TEL:025-595-3310 (浦川原区飯室304番地2)
- 高台方向

◆花ヶ崎町内会指定避難場所【最寄指定避難所】

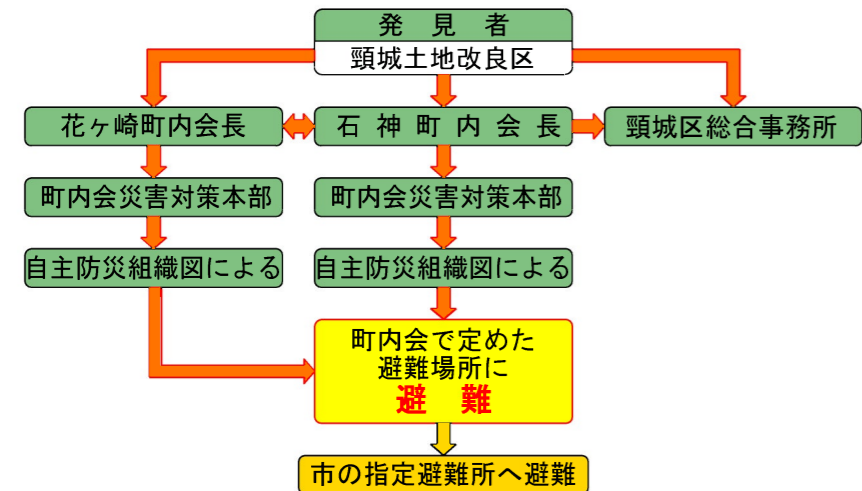
- 明治南分館 (花ヶ崎591番地)
- 花ヶ崎神社 (夏季)
- 頸城デイサービスセンターはながさの里方向
TEL:025-530-3930 (花ヶ崎1165番地)

◆緊急連絡先

- 【新潟地方気象台:025-281-5871
(<http://www.jma-net.go.jp/niigata/>)】
- ・頸城区総合事務所 : 025-530-2311
 - ・頸城土地改良区 : 025-530-2021
 - ・上越警察署頸城駐在所 : 025-530-2110
 - ・上越北消防署 : 025-544-0119
 - ・上越総合病院 : 025-524-3000
 - ・新潟労災病院 : 025-543-3123
 - ・県立中央病院 : 025-522-7711

◆ため池異常時の連絡体制

※地震発生等により危険を感じた場合、河川・水路等には近づかないでまずは町内会で定めた避難場所・高台等に各自で避難してください。
※要援護者への支援は町内の皆さんの協力のもと行ってください。



●凡例

- 県道
- 国道
- 浸水想定区域
- 町内会で定めた避難場所
- 市で定めた指定避難所
- 主な公共・公益施設
- 避難方向

0 100 200 300 400 500 (m)

大池溜

小池溜

花ヶ崎神社 (夏季)

森本方向へ

頸城
デイサービス
センター
はながさの里

花ヶ崎会館

明治南分館

石神会館

高台方向へ

大養用水路が増水する恐れがあるので、避難の際には注意してください。

グループホーム
癒しの家
うらがわら方向へ

グループホーム
癒しの家
うらがわら

『石神会館』は浸水の恐れがありますので、まずは高台に避難して下さい。

地すべり防止区域
(林野庁管)
上岡

浦川原
浄化センター

至 末広小学校

至 頸城区北方方面

至 三和区錦方面
至 上名柄方面

至 浦川原区横川方面