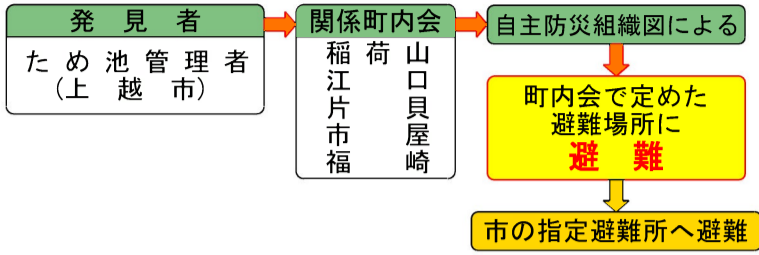


泉溜池 ハザードマップ

◆ため池異常時の連絡体制

※地震発生等により危険を感じた場合、河川・水路等には近づかないで
 まずは町内会で定めた避難場所・高台等に各自で避難してください。
 ※要援護者への支援は町内の皆さんの協力のもと行ってください。



◆緊急連絡先

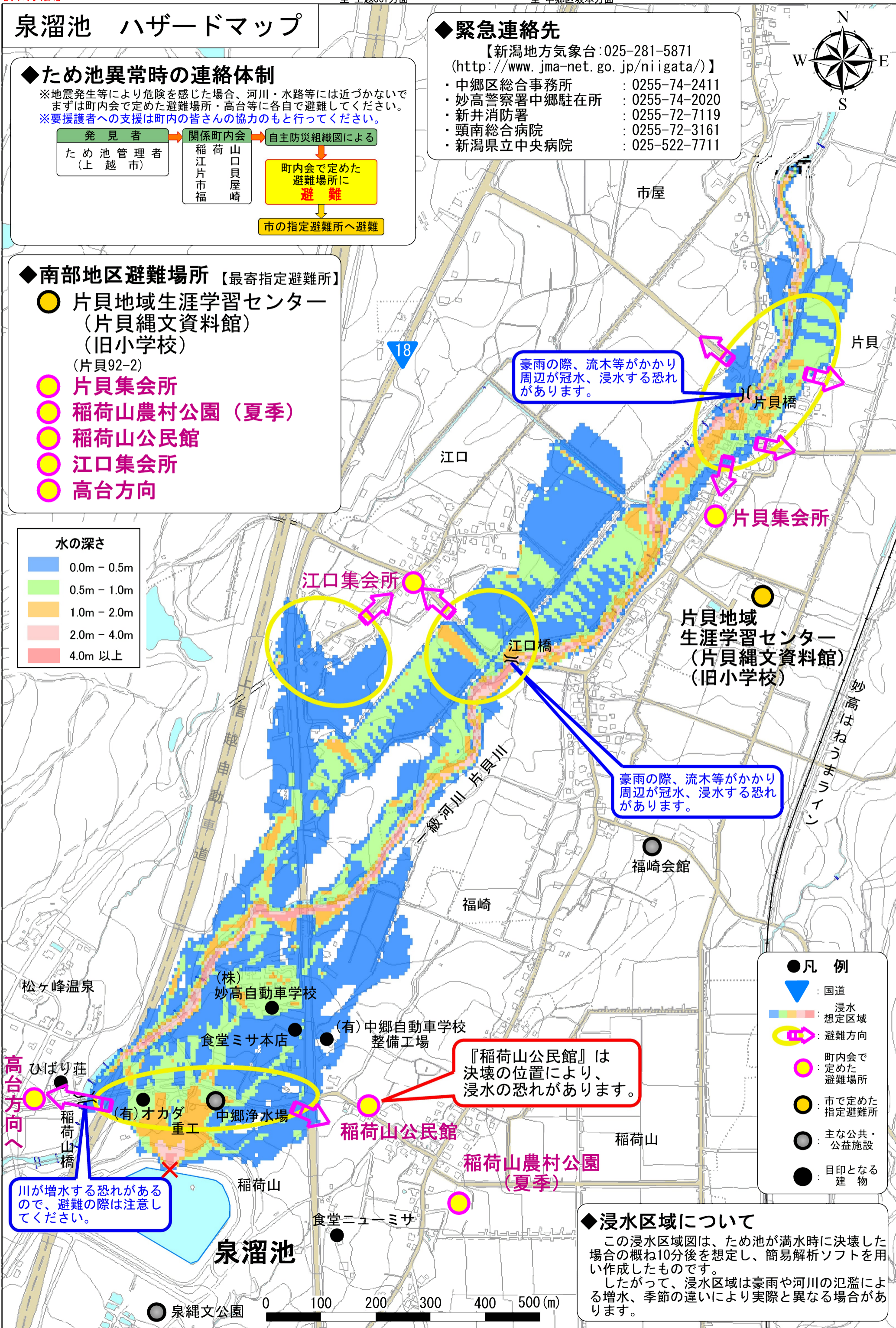
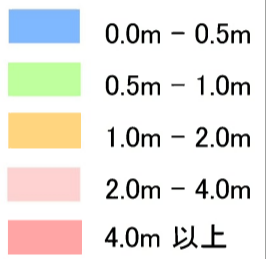
- 【新潟地方気象台:025-281-5871
 (http://www.jma-net.go.jp/niigata/)】
- ・中郷区総合事務所 : 0255-74-2411
 - ・妙高警察署中郷駐在所 : 0255-74-2020
 - ・新井消防署 : 0255-72-7119
 - ・頸南総合病院 : 0255-72-3161
 - ・新潟県立中央病院 : 025-522-7711



◆南部地区避難場所【最寄指定避難所】

- 片貝地域生涯学習センター
(片貝縄文資料館)
(旧小学校)
(片貝92-2)
- 片貝集会所
- 稲荷山農村公園 (夏季)
- 稲荷山公民館
- 江口集会所
- 高台方向

水の深さ



豪雨の際、流木等がかかり
 周辺が冠水、浸水する恐れ
 があります。

豪雨の際、流木等がかかり
 周辺が冠水、浸水する恐れ
 があります。

江口集会所

片貝地域
 生涯学習センター
 (片貝縄文資料館)
 (旧小学校)

『稲荷山公民館』は
 決壊の位置により、
 浸水の恐れがあります。

川が増水する恐れがある
 ので、避難の際は注意し
 てください。

●凡例

- 国道
- 浸水想定区域
- 避難方向
- 町内会で定めた避難場所
- 市で定めた指定避難所
- 主な公共・公益施設
- 目印となる建物

◆浸水区域について

この浸水区域図は、ため池が満水時に決壊した場合の概ね10分後を想定し、簡易解析ソフトを用い作成したものです。
 したがって、浸水区域は豪雨や河川の氾濫による増水、季節の違いにより実際と異なる場合があります。