

# 白山溜 ハザードマップ

## ◆浸水想定区域について

この浸水想定区域図は、ため池が満水時に決壊した場合の約10分後を想定して、簡易解析を行ったものです。また、豪雨や河川の氾濫等の気象条件によって実際と異なる場合があります。

## ◆緊急連絡先

【新潟地方気象台：025-281-5871】  
 (<http://www.jma-net.go.jp/niigata/>)

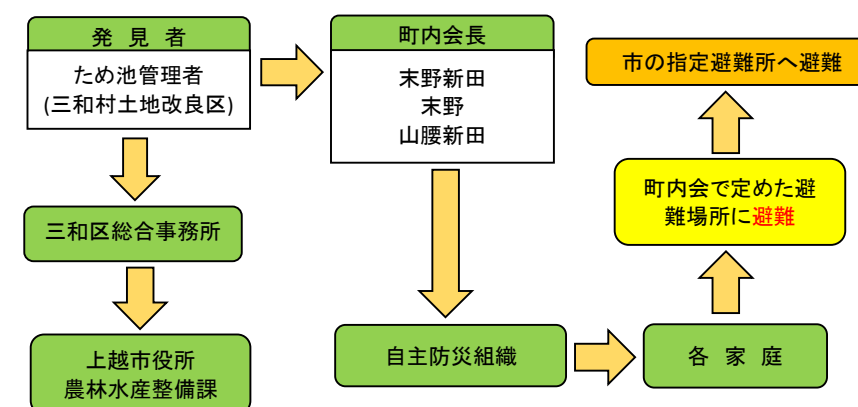
- ・上越市役所 農林水産整備課 : 025-526-5111
- ・三和区総合事務所 : 025-532-2323
- ・上越警察署三和駐在所 : 025-532-2100
- ・上越地域消防本部 : 025-525-1199
- ・新潟県立中央病院 : 025-522-7711
- ・上越総合病院 : 025-524-3000
- ・ため池管理者(三和村土地改良区) : 025-532-3558

## ◆避難場所

- 末野地区会館

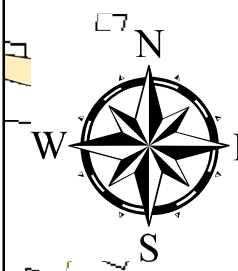
## ◆ため池異常時の連絡体制

※地震発生等により異常を感じた場合、河川、水路等には近よらず、まずは町内会で定めた避難所・高台等に各自の判断で避難してください。



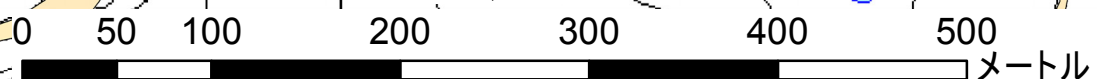
## ●凡例

- ➡ : 避難方向
- : 市で定めた指定避難所
- : 浸水想定区域



末野地区会館

水の深さ	
0.0m - 0.5m	Blue
0.5m - 1.0m	Light Green
1.0m - 2.0m	Yellow
2.0m - 4.0m	Orange
4.0m以上	Red



1:4,000