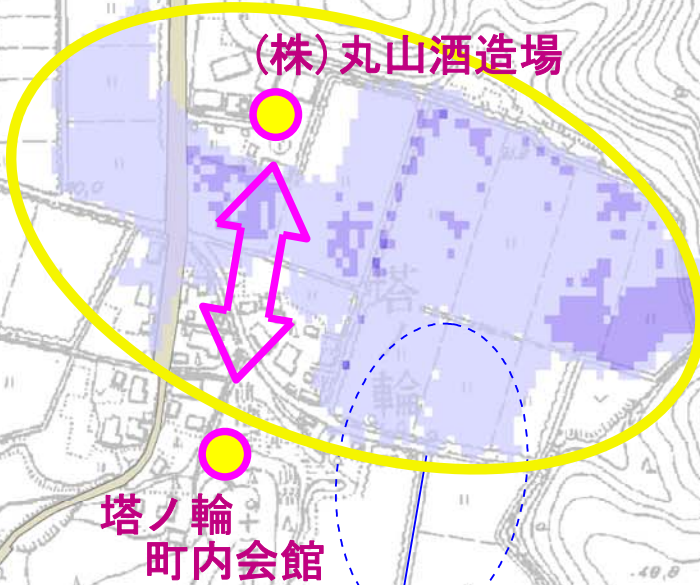
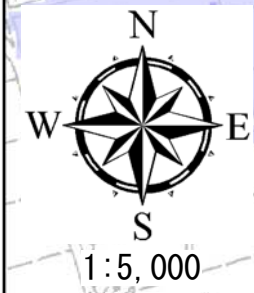


新池 ハザードマップ



◆**ため池ハザードマップについて**

この浸水区域は簡易解析ソフトを用いて、ため池が満水時に地震等で決壊した場合の概ね10分後を想定した図面です。
 したがって、豪雨による気象条件や河川のはん濫による増水、季節の違いにより浸水区域は、実際と異なる場合があります。

水の深さ

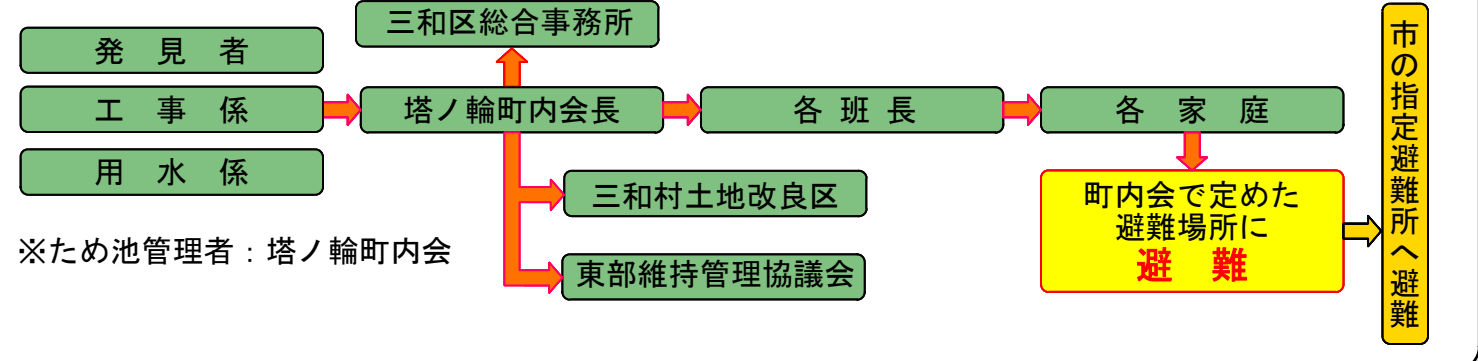
0.5m以下
0.5~1.0m
1.0~2.0m
2.0m以上

184

長池

◆ため池異常時の連絡体制

※地震発生等により危険を感じた場合、河川・水路等には近づかないでまずは町内会で定めた避難場所・高台等に各自で避難してください。
 ※要援護者への対応は健常者の協力のもと避難してください。



◆緊急連絡先

- 【新潟地方気象台:025-281-5871 (<http://www.jma-net.go.jp/niigata/>)】
- 三和区総合事務所 : 025-532-2323
 - 三和村土地改良区 : 025-532-3558
 - 上越警察署三和駐在所 : 025-532-2100
 - 上越南消防署高士分遣所 : 025-528-4044
 - 東部維持管理協議会 :
 - 上越総合病院 : 025-524-3000
 - 新潟県立中央病院 : 025-522-7711

◆塔ノ輪地区指定避難所 【最寄指定避難所】

- 美守小学校 : (本郷668)
- 丸山酒造場, 塔ノ輪町内会館

●凡例

- 県道
- 浸水想定区域
- 町内会で定めた避難場所
- 市で定めた指定避難所
- 避難方向
- 主な公共施設など

阿弥陀寺池が決壊した場合水路から水が溢れる恐れがある

阿弥陀寺池

0 100 200 300 400 500 (m)