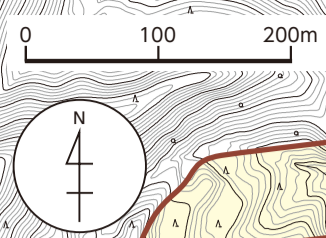
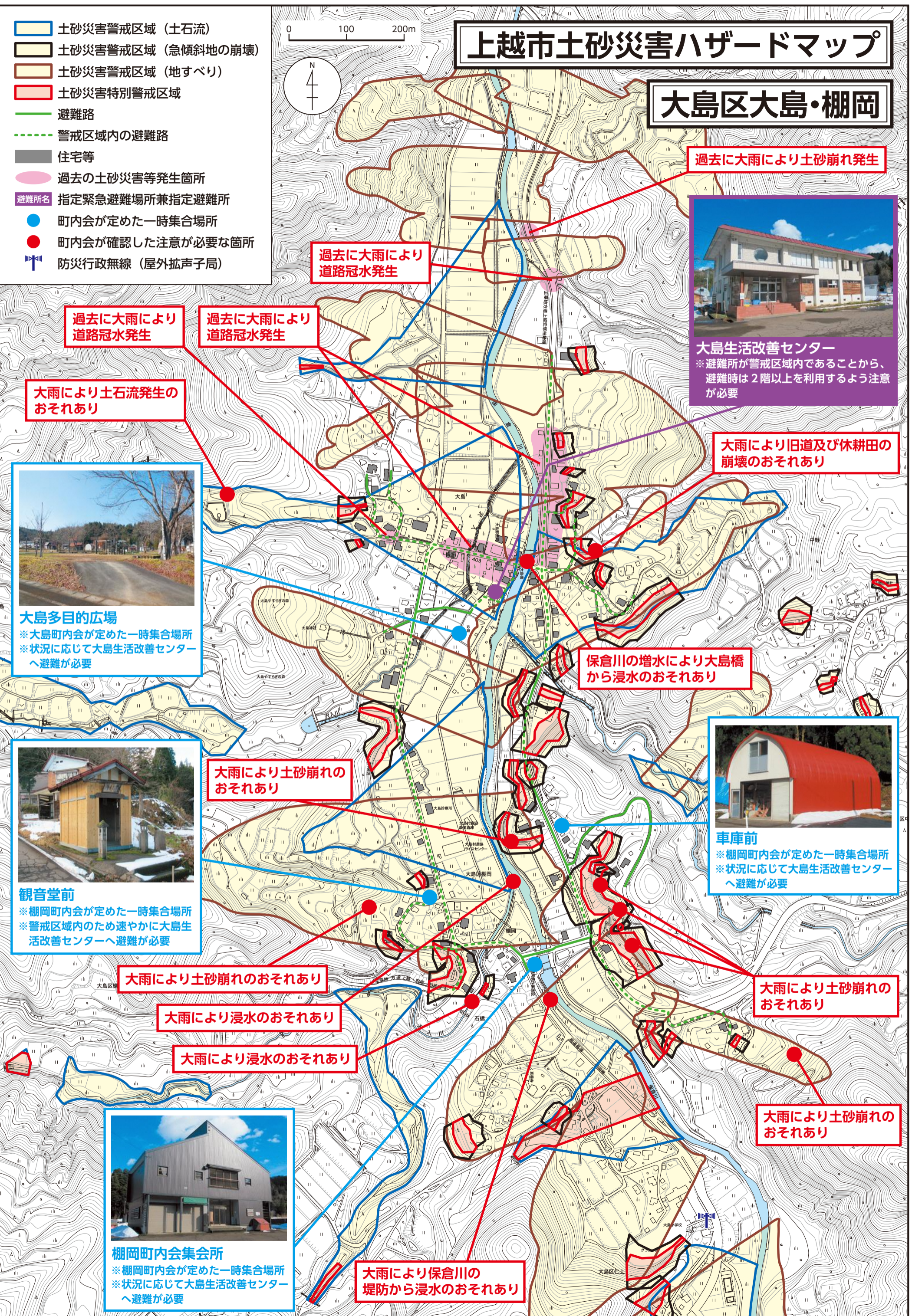


- 土砂災害警戒区域（土石流）
- 土砂災害警戒区域（急傾斜地の崩壊）
- 土砂災害警戒区域（地すべり）
- 土砂災害特別警戒区域
- 避難路
- 警戒区域内の避難路
- 住宅等
- 過去の土砂災害等発生箇所
- 避難所名
- 指定緊急避難場所兼指定避難所
- 町内会が定めた一時集合同所
- 町内会が確認した注意が必要な箇所
- 防災行政無線（屋外拡声子局）



上越市土砂災害ハザードマップ

大島区大島・棚岡



過去に大雨により土砂崩れ発生



大島生活改善センター
※避難所が警戒区域内であることから、避難時は2階以上を利用するよう注意が必要

過去に大雨により道路冠水発生

過去に大雨により道路冠水発生

過去に大雨により道路冠水発生


大雨により土石流発生のおそれあり

大雨により旧道及び休耕田の崩壊のおそれあり



大島多目的広場
※大島町内会が定めた一時集合同所
※状況に応じて大島生活改善センターへ避難が必要

保倉川の増水により大島橋から浸水のおそれあり



観音堂前
※棚岡町内会が定めた一時集合同所
※警戒区域内のため速やかに大島生活改善センターへ避難が必要

大雨により土砂崩れのおそれあり



車庫前
※棚岡町内会が定めた一時集合同所
※状況に応じて大島生活改善センターへ避難が必要

大雨により土砂崩れのおそれあり

大雨により浸水のおそれあり

大雨により浸水のおそれあり

大雨により土砂崩れのおそれあり



棚岡町内会集会所
※棚岡町内会が定めた一時集合同所
※状況に応じて大島生活改善センターへ避難が必要

大雨により保倉川の堤防から浸水のおそれあり

大雨により土砂崩れのおそれあり