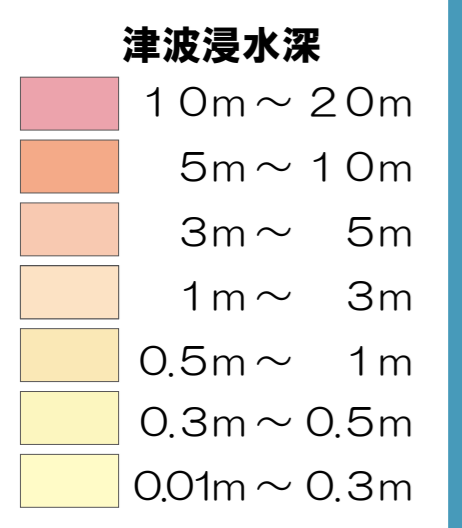
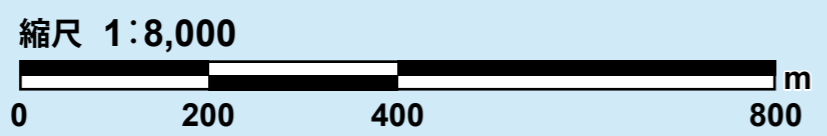
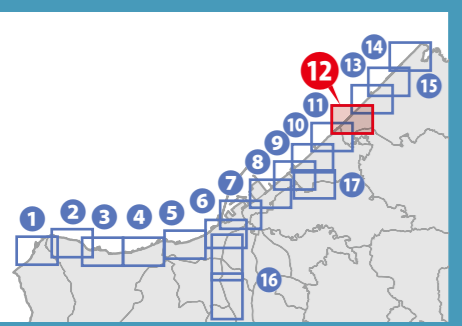


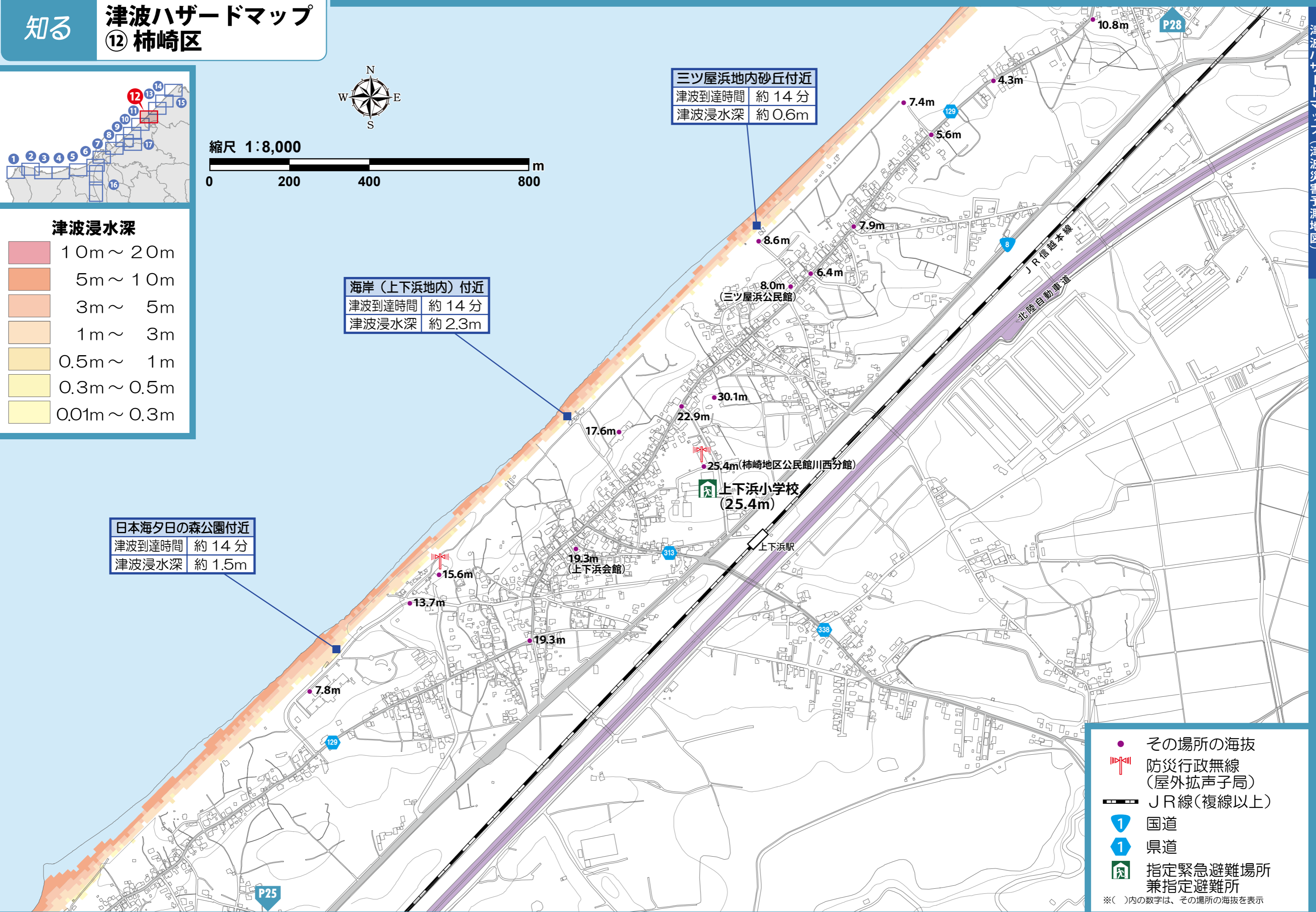
津波ハザードマップ ⑫ 柿崎区



海岸 (上下浜地内) 付近
津波到達時間 約 14 分
津波浸水深 約 2.3m

三ツ屋浜地内砂丘付近
津波到達時間 約 14 分
津波浸水深 約 0.6m

日本海夕日の森公園付近
津波到達時間 約 14 分
津波浸水深 約 1.5m



- その場所の海拔
 - 防炎行政無線 (屋外拡声子局)
 - JR線 (複線以上)
 - 国道
 - 県道
 - 指定緊急避難場所 兼指定避難所
- ※ ()内の数字は、その場所の海拔を表示