

六角溜・日情の池・日月溜ハザードマップ

◆浸水想定区域について

この浸水想定区域図は、ため池が満水時に決壊した場合、**流れた流水の最大水深**を想定して、簡易解析を行ったものです。また、豪雨や河川の氾濫等の気象条件によって実際と異なる場合があります。

◆緊急連絡先

- ☎ 上越市役所 農林水産整備課 : 025-526-5111
- ☎ 柿崎区総合事務所 : 025-536-2211
- ☎ 吉川区総合事務所 : 025-548-2311
- ☎ 吉川土地改良区 : 025-548-2808
- 🏥 県立柿崎病院 : 025-536-3131
- 🚓 上越警察署 吉川駐在所 : 025-548-2130
- 🚒 頸北消防署 : 025-536-6119

◆指定避難所

- 🏠 吉川小学校 : 025-548-2014

◆気象情報等

- ☁ 新潟地方気象台 : 025-281-5871

(<http://www.jma-net.go.jp/niigata/>)


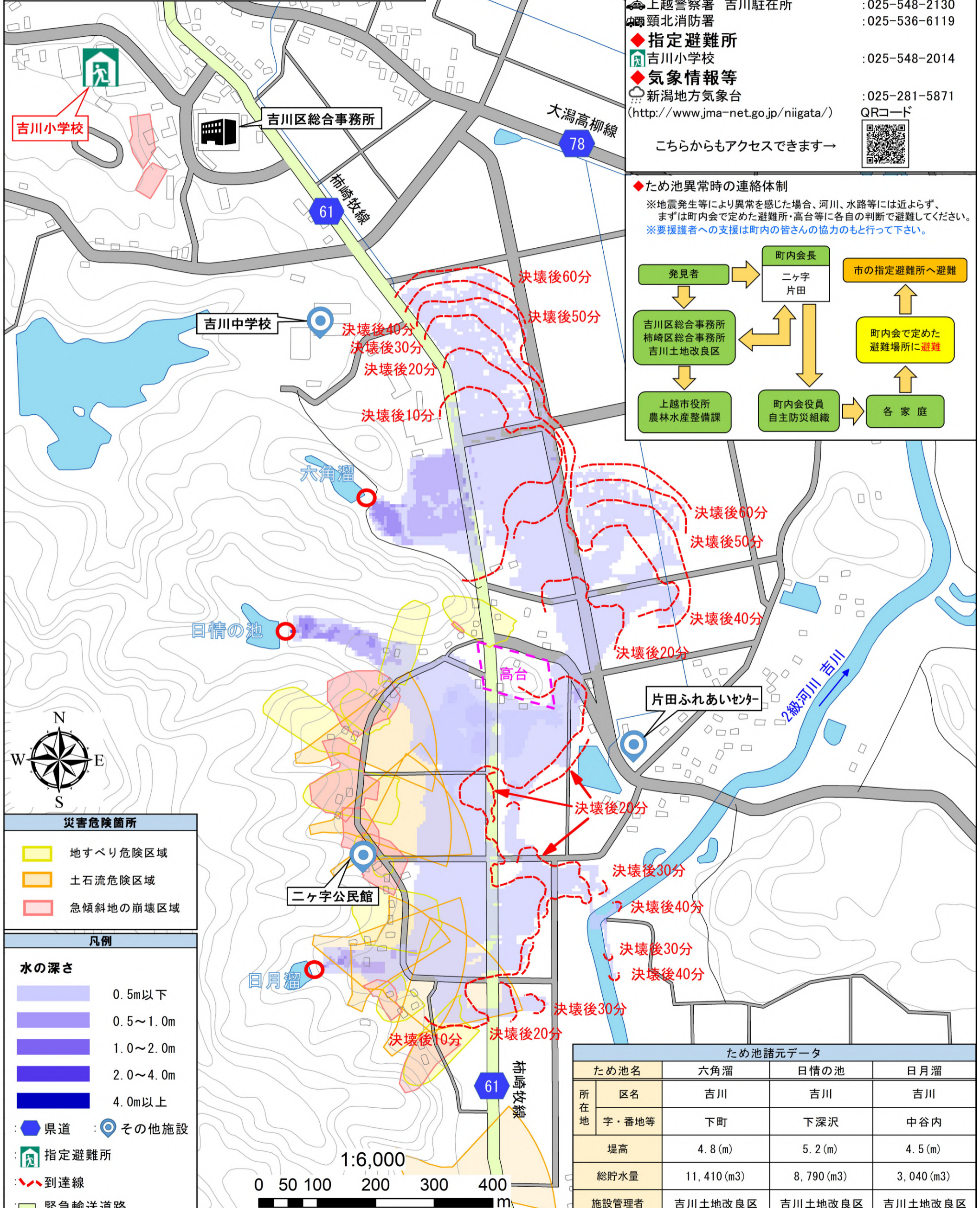
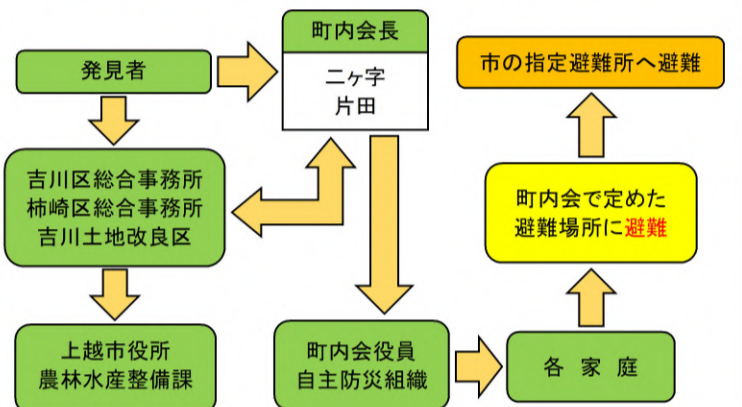
QRコード



こちらからもアクセスできます→

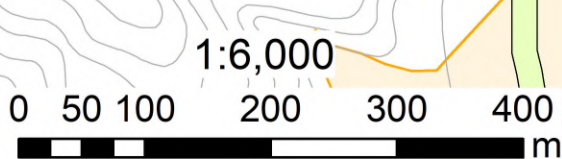
◆ため池異常時の連絡体制

※地震発生等により異常を感じた場合、河川、水路等には近よらず、まずは町内で定めた避難所・高台等に各自の判断で避難してください。
※要援護者への支援は町内の皆さんの協力のもと行って下さい。



災害危険箇所	
	地すべり危険区域
	土石流危険区域
	急傾斜地の崩壊区域

凡例	
水の深さ	
	0.5m以下
	0.5~1.0m
	1.0~2.0m
	2.0~4.0m
	4.0m以上
	県道
	その他施設
	指定避難所
	到達線
	緊急輸送道路



ため池諸元データ				
ため池名		六角溜	日情の池	日月溜
所在地	区名	吉川	吉川	吉川
	字・番地等	下町	下深沢	中谷内
堤高		4.8 (m)	5.2 (m)	4.5 (m)
総貯水量		11,410 (m ³)	8,790 (m ³)	3,040 (m ³)
施設管理者		吉川土地改良区	吉川土地改良区	吉川土地改良区