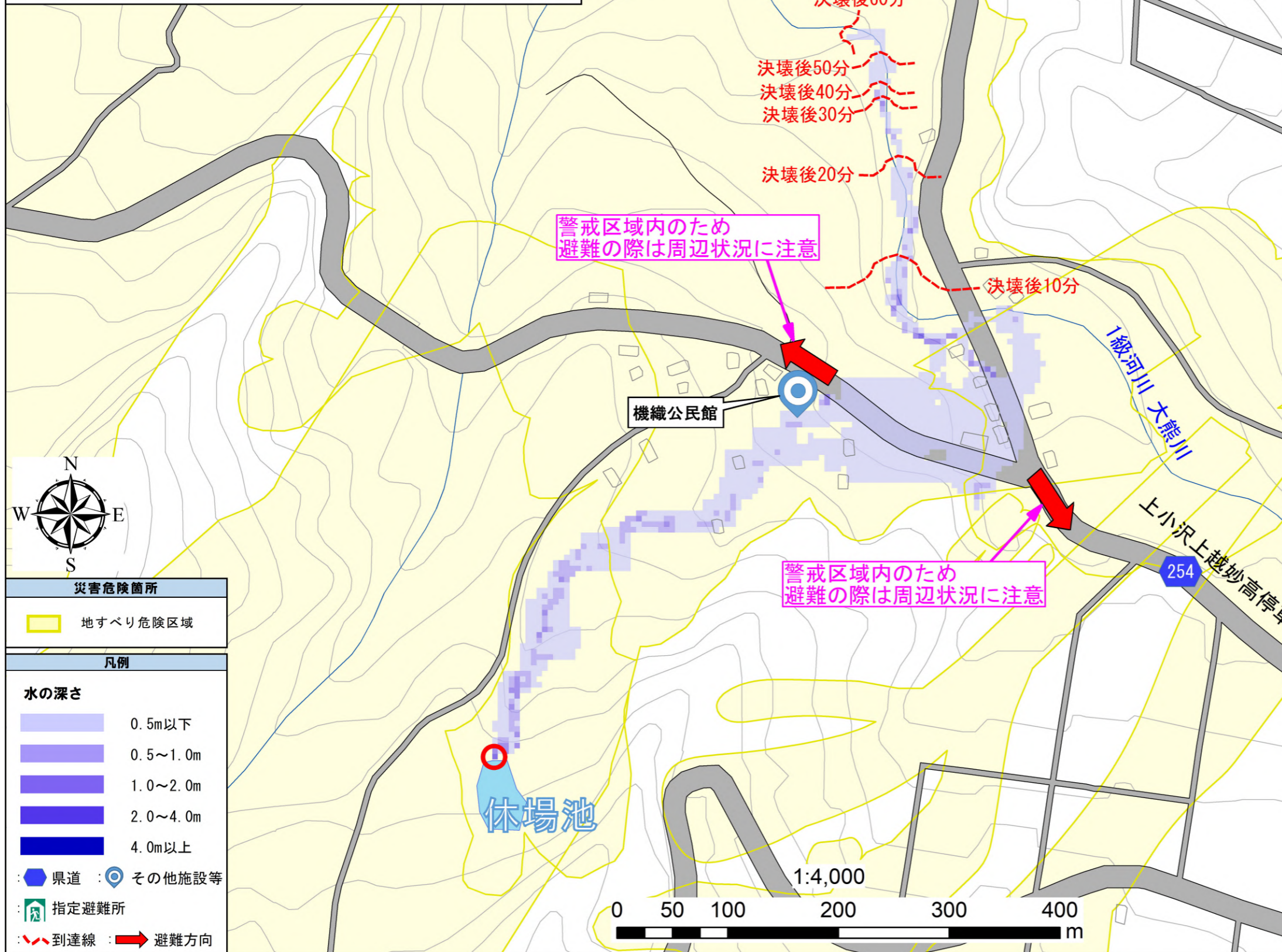


休場池ハザードマップ

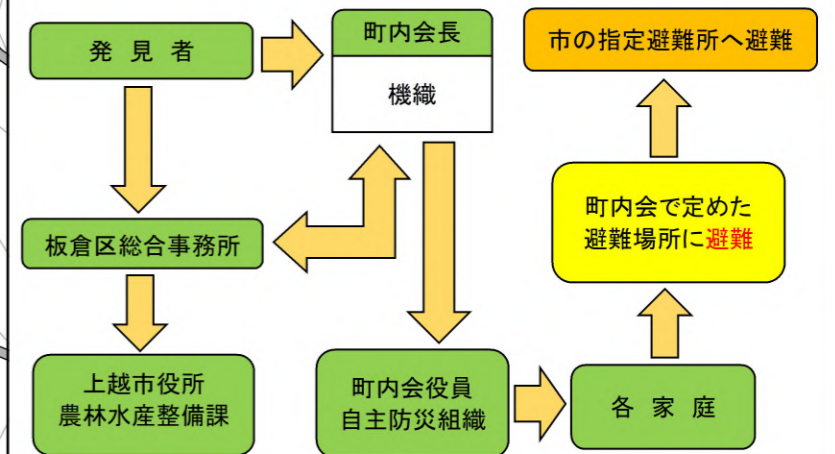
◆浸水想定区域について

この浸水想定区域図は、ため池が満水時に決壊した場合、**流れた流水の最大水深**を想定して、簡易解析を行ったものです。また、豪雨や河川の氾濫等の気象条件によって実際と異なる場合があります。



◆ため池異常時の連絡体制

※地震発生等により異常を感じた場合、河川、水路等には近よらず、まずは町内会で定めた避難所・高台等に各自の判断で避難してください。
※要援護者への支援は町内の皆さんの協力のもと行って下さい。



◆緊急連絡先

- ☎ 上越市役所 農林水産整備課 : 025-526-5111
- ☎ 板倉区総合事務所 : 0255-78-2141
- ☎ 県立中央病院 : 025-522-7711
- ☎ けいなん総合病院 : 0255-72-3161
- ☎ 上越警察署 板倉交番 : 0255-78-2063
- ☎ 新井消防署 : 0255-72-7119


◆指定避難所

- 🏠 寺野地区総合センター

◆気象情報等

- ☁ 新潟地方気象台 : 025-281-5871
- (<http://www.jma-net.go.jp/niigata/>)

こちらからもアクセスできます→



災害危険箇所	
	地すべり危険区域

凡例	
水の深さ	
	0.5m以下
	0.5~1.0m
	1.0~2.0m
	2.0~4.0m
	4.0m以上
	県道
	その他施設等
	指定避難所
	到達線
	避難方向

ため池諸元データ		
ため池名	休場池	
所在地	区名	板倉
	字・番地等	機織横マクリ
堤高	3.9 (m)	
総貯水量	1,180 (m ³)	
施設管理者	機織町内会長	