

谷入池ハザードマップ

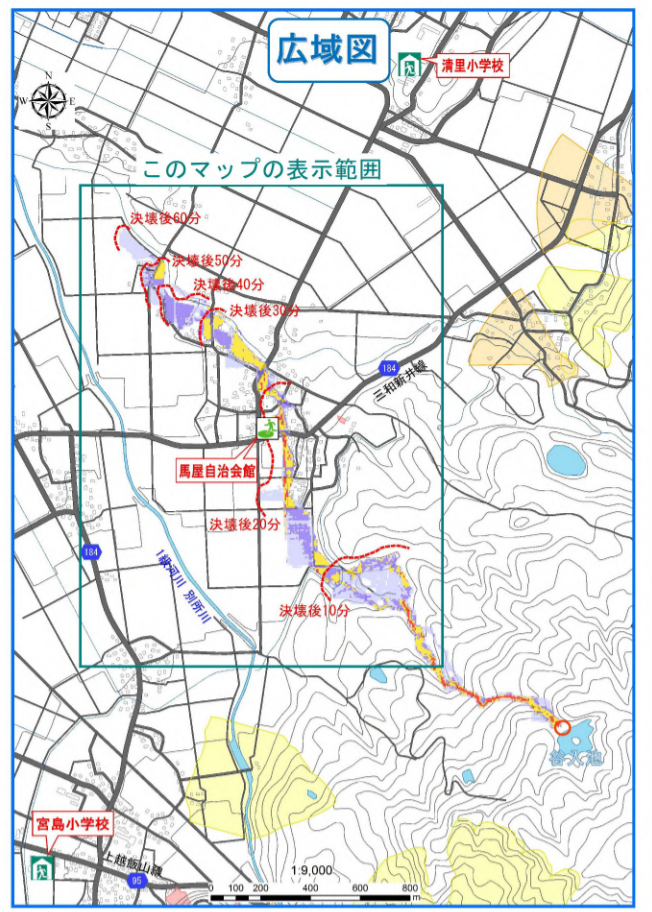
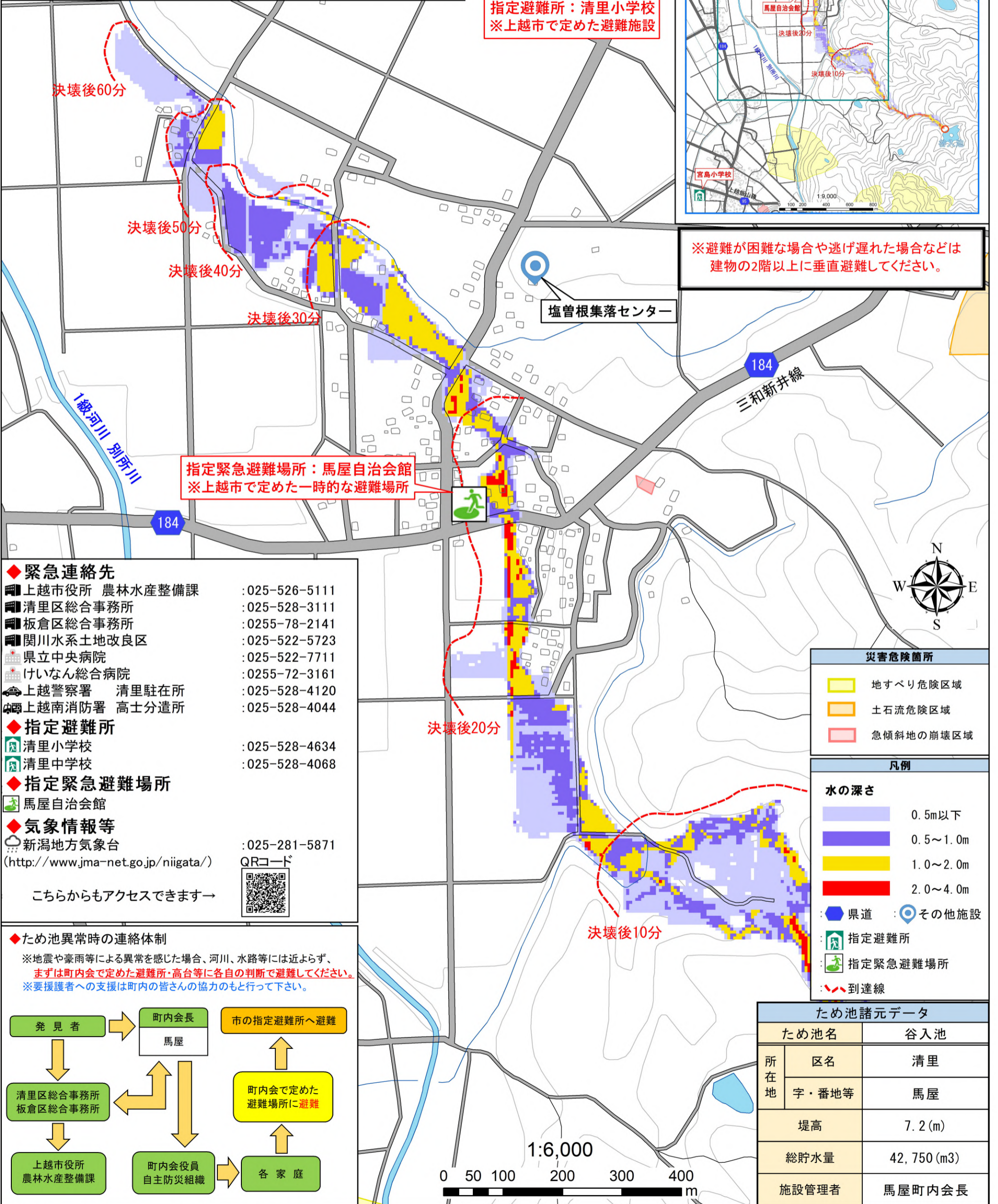
◆浸水想定区域について

この浸水想定区域図は、ため池が満水時に決壊した場合、**流れた流水の最大水深**を想定して、簡易解析を行ったものです。また、豪雨や河川の氾濫等の気象条件によって実際と異なる場合があります。

指定避難所：清里小学校
※上越市で定めた避難施設

指定緊急避難場所：馬屋自治会館
※上越市で定めた一時的な避難場所

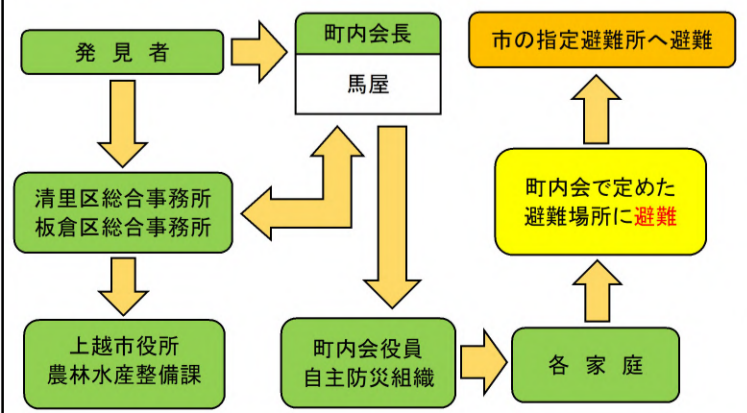
※避難が困難な場合や逃げ遅れた場合などは建物の2階以上に垂直避難してください。



- ◆緊急連絡先
- 上越市役所 農林水産整備課 :025-526-5111
 - 清里区総合事務所 :025-528-3111
 - 板倉区総合事務所 :0255-78-2141
 - 関川水系土地改良区 :025-522-5723
 - 県立中央病院 :025-522-7711
 - けいなん総合病院 :0255-72-3161
 - 上越警察署 清里駐在所 :025-528-4120
 - 上越南消防署 高士分遣所 :025-528-4044
- ◆指定避難所
- 清里小学校 :025-528-4634
 - 清里中学校 :025-528-4068
- ◆指定緊急避難場所
- 馬屋自治会館
- ◆気象情報等
- 新潟地方気象台 :025-281-5871
- (<http://www.jma-net.go.jp/niigata/>)
- こちらからもアクセスできます→
-

◆ため池異常時の連絡体制

※地震や豪雨等による異常を感じた場合、河川、水路等には近よらず、**まずは町内会で定めた避難所・高台等に各自の判断で避難してください。**
※要援護者への支援は町内の皆さんの協力のもと行って下さい。



災害危険箇所

- 地すべり危険区域
- 土石流危険区域
- 急傾斜地の崩壊区域

凡例

水の深さ

- 0.5m以下
- 0.5~1.0m
- 1.0~2.0m
- 2.0~4.0m

● 県道 ● その他施設

指定避難所

指定緊急避難場所

到達線

ため池諸元データ

ため池名	谷入池
所在地	清里
区名	清里
字・番地等	馬屋
堤高	7.2(m)
総貯水量	42,750(m ³)
施設管理者	馬屋町内会長