

新天神溜ハザードマップ

◆緊急連絡先

- 上越市役所 農林水産整備課 :025-526-5111
- 三和区総合事務所 :025-532-2323
- 三和村土地改良区 :025-532-3558
- 県立中央病院 :025-522-7711
- 上越総合病院 :025-524-3000
- 上越警察署 三和駐在所 :025-532-2100
- 上越南消防署 高士分遣所 :025-528-4044


◆指定避難所

- 三和体育館・三和スポーツセンター :025-532-4030
- 三和中学校 :025-532-2024

◆気象情報等

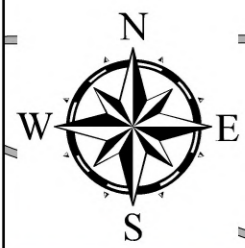
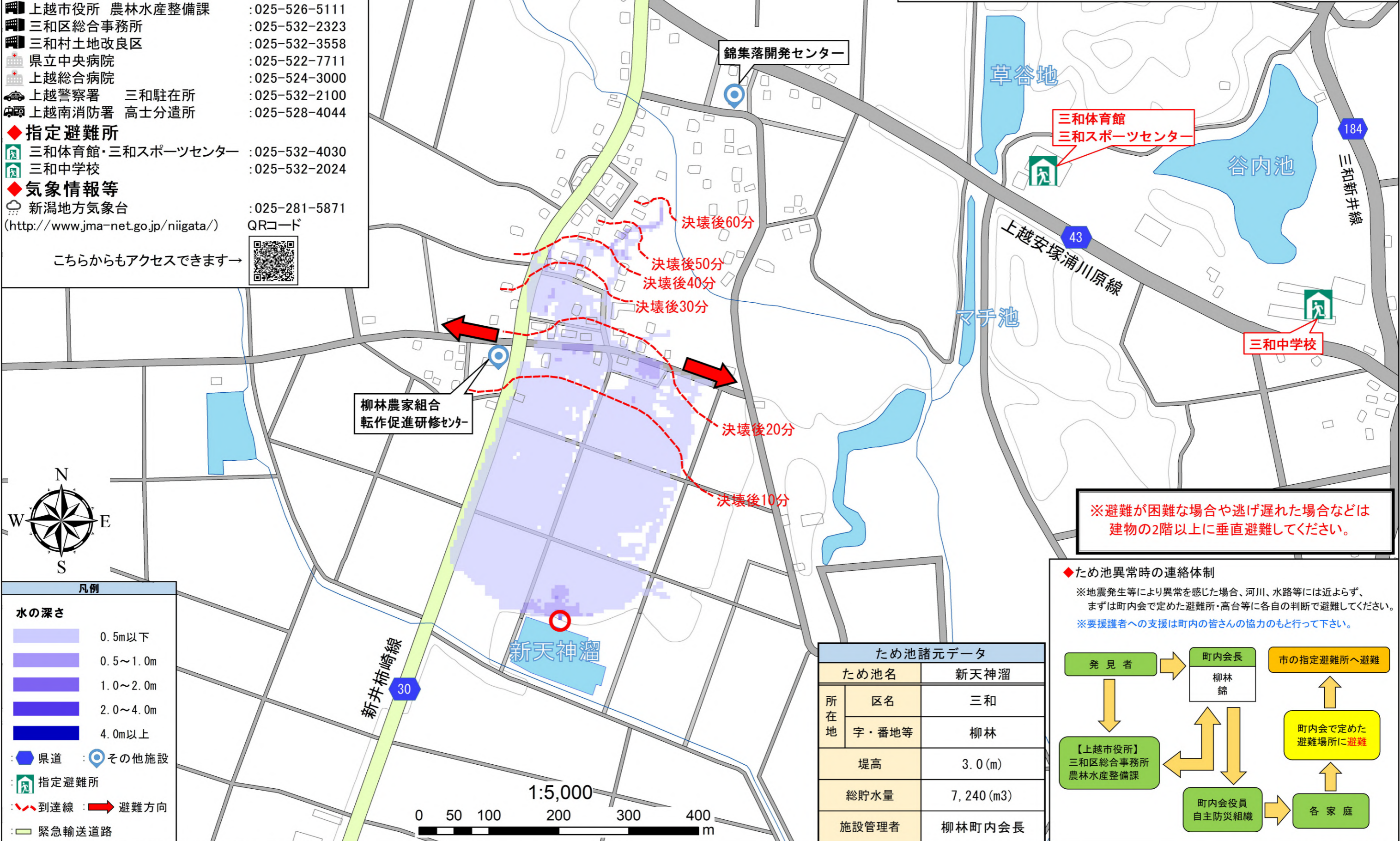
- 新潟地方気象台 :025-281-5871
- QRコード

こちらからもアクセスできます→



◆浸水想定区域について

この浸水想定区域図は、ため池が満水時に決壊した場合、**流れた流水の最大水深**を想定して、簡易解析を行ったものです。また、豪雨や河川の氾濫等の気象条件によって実際と異なる場合があります。



凡例

水の深さ	
	0.5m以下
	0.5~1.0m
	1.0~2.0m
	2.0~4.0m
	4.0m以上

県道 その他施設
 指定避難所
 到達線 避難方向
 緊急輸送道路

ため池諸元データ		
ため池名	新天神溜	
所在地	区名	三和
	字・番地等	柳林
堤高	3.0(m)	
総貯水量	7,240(m ³)	
施設管理者	柳林町内会長	

※避難が困難な場合や逃げ遅れた場合などは建物の2階以上に垂直避難してください。

