

ゾーニング図【吉川区】

上越市柿崎区



上越市大潟区




上越市頸城区

上越市浦川原区

1:50,000

0 1000 2000 3000 4000 5000m

凡例

	水土保全林（水）
	水土保全林（土）
	人との共生林（快適環境）
	人との共生林（保健・レク）
	郷土遺産林
	木材生産林

