

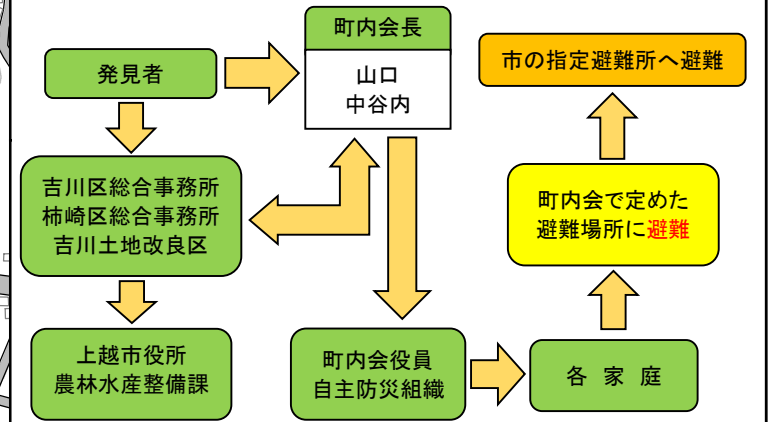
柿谷溜・土の入溜ハザードマップ

◆浸水想定区域について

この浸水想定区域図は、ため池が満水時に決壊した場合、**流れた流水の最大水深**を想定して、簡易解析を行ったものです。また、豪雨や河川の氾濫等の気象条件によって実際と異なる場合があります。

◆ため池異常時の連絡体制

※地震発生等により異常を感じた場合、河川、水路等には近よらず、まずは町内で定めた避難所・高台等に各自の判断で避難してください。
※要援護者への支援は町内の皆さんの協力のもと行って下さい。



◆緊急連絡先

- 吉川区総合事務所 :025-548-2311 (代表)
- 柿崎区総合事務所 建設グループ 整備班 :025-536-6721 (直通)
- 吉川土地改良区 :025-548-2808
- 上越市農林水産整備課農村防災係 :025-520-5758 (直通)
- 県立柿崎病院 :025-536-3131
- 上越警察署 吉川駐在所 :025-548-2130
- 頸北消防署 :025-536-6119

◆指定避難所

- 吉川小学校 :025-548-2014

◆気象情報等

- 新潟地方気象台 :025-281-5871
- (<http://www.jma-net.go.jp/niigata/>)

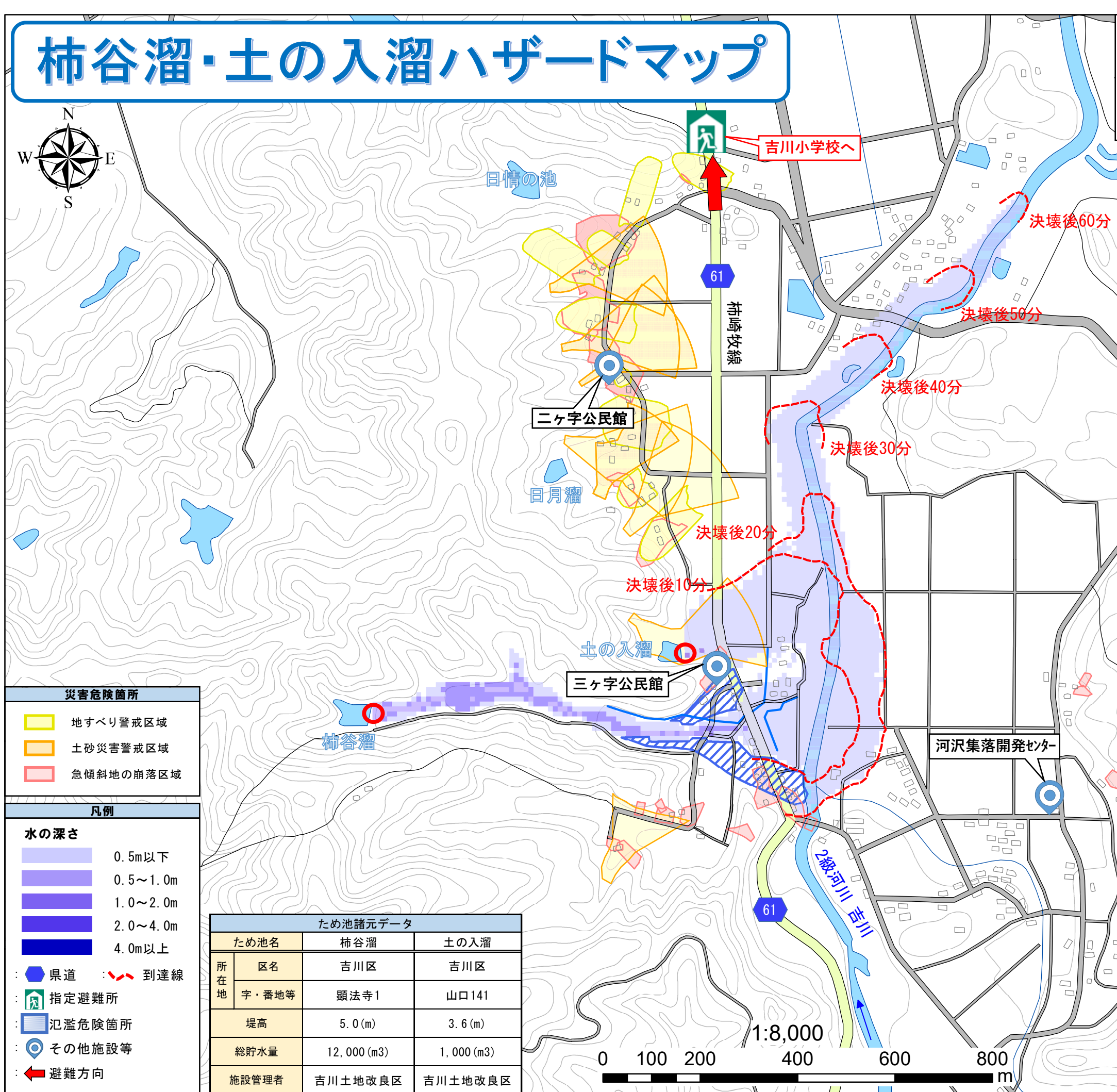
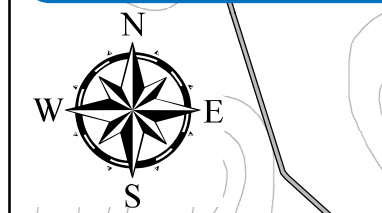
こちらからもアクセスできます→



上越市 ため池ハザードマップ 検索



※避難が困難な場合や逃げ遅れた場合などは
建物の2階以上に垂直避難してください。



災害危険箇所

- 地すべり警戒区域
- 土砂災害警戒区域
- 急傾斜地の崩落区域

凡例

水の深さ

- 0.5m以下
- 0.5~1.0m
- 1.0~2.0m
- 2.0~4.0m
- 4.0m以上

- 県道
- 到達線
- 指定避難所
- 氾濫危険箇所
- その他施設等
- ← 避難方向

ため池諸元データ			
ため池名	柿谷溜	土の入溜	
所在地	区名 吉川区	吉川区	
	字・番地等 顕法寺1	山口141	
	堤高 5.0(m)	3.6(m)	
	総貯水量 12,000(m ³)	1,000(m ³)	
	施設管理者 吉川土地改良区	吉川土地改良区	

