

上越市水防計画

令和 4 年 7 月修正案

新旧対照表

修正前	修正後	修正理由
<p data-bbox="219 575 1121 655">上 越 市 水 防 計 画</p> <p data-bbox="439 1346 893 1413">平成 31 年 2 月</p> <p data-bbox="391 1570 940 1638">上 越 市</p>	<p data-bbox="1403 575 2306 655">上 越 市 水 防 計 画</p> <p data-bbox="1641 1346 2050 1413">令和 4 年 7 月</p> <p data-bbox="1570 1570 2119 1638">上 越 市</p>	

上越市水防計画

修正前	修正後	修正理由
<p>目次</p> <p>第1章 総則.....1</p> <p> 1.1 目的.....1</p> <p> 1.2 用語の定義.....1</p> <p> 1.3 水防の責任等.....2</p> <p> 1.4 水防計画の作成及び変更.....5</p> <p> 1.5 津波における留意事項.....6</p> <p> 1.6 安全配慮.....6</p> <p>第2章 水防体制.....7</p> <p> 2.1 水防体制（水害及び土砂災害時）.....7</p> <p> 2.2 水防体制（津波災害時）.....14</p> <p> 2.3 関係機関の連絡系統.....22</p> <p>第3章 重要水防箇所.....23</p> <p> 3.1 重要水防箇所の設定基準.....23</p> <p> 3.2 重要水防箇所の設定箇所.....25</p> <p>第4章 予報及び警報.....31</p> <p> 4.1 気象に関する特別警報、警報、注意報及び気象情報.....31</p> <p> 4.2 洪水予報河川における洪水予報.....41</p> <p> 4.3 水位周知河川における水位到達情報.....45</p> <p> 4.4 水防警報.....51</p> <p>第5章 水位等の観測、通報及び公表.....62</p> <p> 5.1 水位の観測、通報及び公表.....62</p> <p> 5.2 雨量の観測及び通知.....65</p> <p>第6章 気象予報等の情報収集.....67</p> <p>第7章 ダム・水門等の操作.....76</p> <p> 7.1 ダム・水門等.....76</p> <p> 7.2 操作の連絡.....76</p> <p> 7.3 連絡系統.....76</p> <p>第8章 通信確保.....77</p> <p> 8.1 通信状態の確認.....77</p>	<p>目次</p> <p>第1章 総則.....1</p> <p> 1.1 目的.....1</p> <p> 1.2 用語の定義.....1</p> <p> 1.3 水防の責任等.....2</p> <p> 1.4 水防計画の作成及び変更.....5</p> <p> 1.5 津波における留意事項.....6</p> <p> 1.6 安全配慮.....6</p> <p>第2章 水防体制.....7</p> <p> 2.1 水防体制（水害及び土砂災害時）.....7</p> <p> 2.2 水防体制（津波災害時）.....14</p> <p> 2.3 関係機関の連絡系統.....22</p> <p>第3章 重要水防箇所.....23</p> <p> 3.1 重要水防箇所の設定基準.....23</p> <p> 3.2 重要水防箇所の設定箇所.....25</p> <p>第4章 予報及び警報.....31</p> <p> 4.1 気象に関する特別警報、警報、注意報及び気象情報.....31</p> <p> 4.2 洪水予報河川における洪水予報.....41</p> <p> 4.3 水位周知河川における水位到達情報.....45</p> <p> 4.4 水防警報.....51</p> <p>第5章 水位等の観測、通報及び公表.....62</p> <p> 5.1 水位の観測、通報及び公表.....62</p> <p> 5.2 雨量の観測及び通知.....66</p> <p>第6章 気象予報等の情報収集.....67</p> <p>第7章 ダム・水門等の操作.....75</p> <p> 7.1 ダム・水門等.....75</p> <p> 7.2 操作の連絡.....75</p> <p> 7.3 連絡系統.....75</p> <p>第8章 通信確保.....76</p> <p> 8.1 通信状態の確認.....76</p>	

上越市水防計画

修正前		修正後		修正理由
8.2	要配慮者に対する配慮..... 77	8.2	要配慮者に対する配慮..... 76	
8.3	通信の確保..... 77	8.3	通信の確保..... 76	
第9章	水防施設及び輸送..... 79	第9章	水防施設及び輸送..... 78	
9.1	水防倉庫及び水防資器材..... 79	9.1	水防倉庫及び水防資器材..... 78	
9.2	輸送の確保..... 79	9.2	輸送の確保..... 78	
第10章	水防活動..... 82	第10章	水防活動..... 81	
10.1	水防配備..... 82	10.1	水防配備..... 81	
10.2	巡視及び警戒..... 91	10.2	巡視及び警戒..... 90	
10.3	水防作業..... 92	10.3	水防作業..... 91	
10.4	緊急通行..... 92	10.4	緊急通行..... 91	
10.5	警戒区域の指定..... 92	10.5	警戒区域の指定..... 91	
10.6	住民等の避難（河川・高潮又は高波）..... 92	10.6	住民等の避難（河川・高潮又は高波）..... 91	
10.7	住民等の避難（津波）..... 99	10.7	住民等の避難（津波）..... 99	
10.8	決壊・漏水等の通報及びその後の措置..... 100	10.8	決壊・漏水等の通報及びその後の措置..... 100	
10.9	緊急排水（津波）..... 100	10.9	緊急排水（津波）..... 100	
10.10	非常配備の解除..... 100	10.10	非常配備の解除..... 100	
第11章	防災関係機関の相互協力体制..... 101	第11章	防災関係機関の相互協力体制..... 101	
11.1	河川管理者の協力及び援助..... 101	11.1	河川管理者の協力及び援助..... 101	
11.2	市からの応援要請..... 101	11.2	市からの応援要請..... 101	
11.3	消防機関に対する広域応援要請..... 102	11.3	消防機関に対する広域応援要請..... 102	
11.4	自衛隊への災害派遣要請..... 103	11.4	自衛隊への災害派遣要請..... 103	
11.5	特定緊急水防活動(第32条)..... 104	11.5	特定緊急水防活動(第32条)..... 104	
11.6	関川姫川水防連絡会への参加..... 105	11.6	関川姫川水防連絡会への参加..... 105	
11.7	企業（地元建設業者等）との連携..... 105	11.7	企業（地元建設業者等）との連携..... 105	
11.8	住民、自主防災組織等との連携..... 105	11.8	住民、自主防災組織等との連携..... 105	
第12章	費用負担と公用負担..... 106	第12章	費用負担と公用負担..... 106	
12.1	費用負担..... 106	12.1	費用負担..... 106	
12.2	公用負担..... 106	12.2	公用負担..... 106	
第13章	水防報告等..... 108	第13章	水防報告等..... 108	
13.1	水防概況報告..... 108	13.1	水防概況報告..... 108	
13.2	水防活動実施報告..... 108	13.2	水防活動実施報告..... 108	
第14章	水防訓練..... 111	第14章	水防訓練..... 111	
14.1	水防訓練..... 111	14.1	水防訓練..... 111	
14.2	津波避難訓練..... 111	14.2	津波避難訓練..... 111	

上越市水防計画

修正前	修正後	修正理由																				
<p>第 15 章 浸水想定区域等における円滑かつ迅速な避難の確保等のための措置等 112</p> <p>15.1 洪水対応..... 112</p> <p>15.2 津波対応..... 116</p> <p>第 16 章 水防協力団体 117</p> <p>16.1 水防協力団体の指定 117</p> <p>16.2 水防協力団体の業務 117</p> <p>16.3 水防協力団体と消防団等の連携 117</p> <p>16.4 水防協力団体の申請・指定及び運用 117</p> <p>(資料編)</p> <p>樋門管理マニュアル(抜粋)119</p> <p>水防工法一覧表.....127</p> <p>第 1 章 総則</p> <p>1.1 目的</p> <p>この計画は、水防法（昭和 24 年法律第 193 号、以下「法」という。）第 4 条の規定に基づき、新潟県知事から指定された指定水防管理団体である上越市（以下「市」という。）が、法第 33 条第 1 項の規定に基づき、市内における水防事務の調整及びその円滑な実施のために必要な事項を規定し、市の地域にかかる河川、湖沼又は海岸の洪水、津波又は高潮の水災を警戒し、防御し、及びこれによる被害を軽減し、もって公共の安全を保持することを目的とする。</p> <p>1.2 用語の定義</p> <p>主な水防用語の定義は、次のとおりである。</p> <table border="1" style="width: 100%;"> <thead> <tr> <th>用語</th> <th>内容</th> </tr> </thead> <tbody> <tr> <td>水防管理団体</td> <td>水防の責任を有する市町村又は水防に関する事務を共同に処理する水防事務組合若しくは水害予防組合をいう（法第 2 条第 2 項）。（本計画では、断りのない場合は上越市を指す。）</td> </tr> <tr> <td>指定水防管理団体</td> <td>水防上公共の安全に重大な関係のある水防管理団体として知事が指定したものをいう（法第 4 条）。（上越市は、昭和 30 年度に知事が指定。）</td> </tr> <tr> <td>水防管理者</td> <td>水防管理団体である市町村の長又は水防事務組合の管理者若しくは長若しくは水害予防組合の管理者をいう（法第 2 条第 3 項）。（本計画では、断りのない場合は上越市長を指す。）</td> </tr> <tr> <td>消防機関</td> <td>消防組織法（昭和 22 年法律第 226 号）第 9 条に規定する消防の機関（消防本部、消防署及び消防団）をいう（法第 2 条第 4 項）。</td> </tr> </tbody> </table>	用語	内容	水防管理団体	水防の責任を有する市町村又は水防に関する事務を共同に処理する水防事務組合若しくは水害予防組合をいう（法第 2 条第 2 項）。（本計画では、断りのない場合は上越市を指す。）	指定水防管理団体	水防上公共の安全に重大な関係のある水防管理団体として知事が指定したものをいう（法第 4 条）。（上越市は、昭和 30 年度に知事が指定。）	水防管理者	水防管理団体である市町村の長又は水防事務組合の管理者若しくは長若しくは水害予防組合の管理者をいう（法第 2 条第 3 項）。（本計画では、断りのない場合は上越市長を指す。）	消防機関	消防組織法（昭和 22 年法律第 226 号）第 9 条に規定する消防の機関（消防本部、消防署及び消防団）をいう（法第 2 条第 4 項）。	<p>第 15 章 浸水想定区域等における円滑かつ迅速な避難の確保及び浸水の防止のための措置等 ... 112</p> <p>15.1 洪水対応..... 112</p> <p>15.2 津波対応..... 116</p> <p>第 16 章 水防協力団体..... 117</p> <p>16.1 水防協力団体の指定..... 117</p> <p>16.2 水防協力団体の業務..... 117</p> <p>16.3 水防協力団体と消防団等の連携 117</p> <p>16.4 水防協力団体の申請・指定及び運用 117</p> <p>(資料編)</p> <p>樋門管理マニュアル(抜粋)119</p> <p>水防工法一覧表.....127</p> <p>第 1 章 総則</p> <p>1.1 目的</p> <p>この計画は、水防法（昭和 24 年法律第 193 号、以下「法」という。）第 4 条の規定に基づき、新潟県知事から指定された指定水防管理団体である上越市（以下「市」という。）が、法第 33 条第 1 項の規定に基づき、市内における水防事務の調整及びその円滑な実施のために必要な事項を規定し、市の地域にかかる河川、湖沼又は海岸の洪水、津波又は高潮の水災を警戒し、防御し、及びこれによる被害を軽減し、もって公共の安全を保持することを目的とする。</p> <p>1.2 用語の定義</p> <p>主な水防用語の定義は、次のとおりである。</p> <table border="1" style="width: 100%;"> <thead> <tr> <th>用語</th> <th>内容</th> </tr> </thead> <tbody> <tr> <td>水防管理団体</td> <td>水防の責任を有する市町村又は水防に関する事務を共同に処理する水防事務組合若しくは水害予防組合をいう（法第 2 条第 2 項）。（本計画では、断りのない場合は上越市を指す。）</td> </tr> <tr> <td>指定水防管理団体</td> <td>水防上公共の安全に重大な関係のある水防管理団体として知事が指定したものをいう（法第 4 条）。（上越市は、昭和 30 年度に知事が指定。）</td> </tr> <tr> <td>水防管理者</td> <td>水防管理団体である市町村の長又は水防事務組合の管理者若しくは長若しくは水害予防組合の管理者をいう（法第 2 条第 3 項）。（本計画では、断りのない場合は上越市長を指す。）</td> </tr> <tr> <td>消防機関</td> <td>消防組織法（昭和 22 年法律第 226 号）第 9 条に規定する消防の機関（消防本部、消防署及び消防団）をいう（法第 2 条第 4 項）。</td> </tr> </tbody> </table>	用語	内容	水防管理団体	水防の責任を有する市町村又は水防に関する事務を共同に処理する水防事務組合若しくは水害予防組合をいう（法第 2 条第 2 項）。（本計画では、断りのない場合は上越市を指す。）	指定水防管理団体	水防上公共の安全に重大な関係のある水防管理団体として知事が指定したものをいう（法第 4 条）。（上越市は、昭和 30 年度に知事が指定。）	水防管理者	水防管理団体である市町村の長又は水防事務組合の管理者若しくは長若しくは水害予防組合の管理者をいう（法第 2 条第 3 項）。（本計画では、断りのない場合は上越市長を指す。）	消防機関	消防組織法（昭和 22 年法律第 226 号）第 9 条に規定する消防の機関（消防本部、消防署及び消防団）をいう（法第 2 条第 4 項）。	<p>県水防計画との整合</p> <p>県水防計画との整合</p>
用語	内容																					
水防管理団体	水防の責任を有する市町村又は水防に関する事務を共同に処理する水防事務組合若しくは水害予防組合をいう（法第 2 条第 2 項）。（本計画では、断りのない場合は上越市を指す。）																					
指定水防管理団体	水防上公共の安全に重大な関係のある水防管理団体として知事が指定したものをいう（法第 4 条）。（上越市は、昭和 30 年度に知事が指定。）																					
水防管理者	水防管理団体である市町村の長又は水防事務組合の管理者若しくは長若しくは水害予防組合の管理者をいう（法第 2 条第 3 項）。（本計画では、断りのない場合は上越市長を指す。）																					
消防機関	消防組織法（昭和 22 年法律第 226 号）第 9 条に規定する消防の機関（消防本部、消防署及び消防団）をいう（法第 2 条第 4 項）。																					
用語	内容																					
水防管理団体	水防の責任を有する市町村又は水防に関する事務を共同に処理する水防事務組合若しくは水害予防組合をいう（法第 2 条第 2 項）。（本計画では、断りのない場合は上越市を指す。）																					
指定水防管理団体	水防上公共の安全に重大な関係のある水防管理団体として知事が指定したものをいう（法第 4 条）。（上越市は、昭和 30 年度に知事が指定。）																					
水防管理者	水防管理団体である市町村の長又は水防事務組合の管理者若しくは長若しくは水害予防組合の管理者をいう（法第 2 条第 3 項）。（本計画では、断りのない場合は上越市長を指す。）																					
消防機関	消防組織法（昭和 22 年法律第 226 号）第 9 条に規定する消防の機関（消防本部、消防署及び消防団）をいう（法第 2 条第 4 項）。																					

上越市水防計画

修正前		修正後		修正理由
消防機関の長	消防本部を置く市町村にあっては消防長を、消防本部を置かない市町村にあっては消防団の長をいう（法第2条第5項）。	消防機関の長	消防本部を置く市町村にあっては消防長を、消防本部を置かない市町村にあっては消防団の長をいう（法第2条第5項）。	県水防計画との整合
水防団	法第6条に規定する水防団	水防団	法第6条に規定する水防団	
量水標管理者	量水標、験潮儀その他の水位観測施設の管理者をいう（法第2条第7項、法第10条第3項）。都道府県の水防計画で定める量水標管理者は、都道府県の水防計画で定めるところにより、水位を通報及び公表しなければならない（法第12条）。	量水標管理者	量水標、験潮儀その他の水位観測施設の管理者をいう（法第2条第7項、法第10条第3項）。都道府県の水防計画で定める量水標管理者は、都道府県の水防計画で定めるところにより、水位を通報及び公表しなければならない（法第12条）。	
水防協力団体	水防に関する業務を適正かつ確実に行うことができると認められる法人若しくはその他法人でない団体であって、事務所の所在地、構成員の資格、代表者の選任方法、総会の運営、会計に関する事項その他当該団体の組織及び運営に関する事項を内容とする規約その他これに準ずるものを有しているものとして水防管理者が指定した団体をいう（法第36条第1項）。	水防協力団体	水防に関する業務を適正かつ確実に行うことができると認められる法人若しくはその他法人でない団体であって、事務所の所在地、構成員の資格、代表者の選任方法、総会の運営、会計に関する事項その他当該団体の組織及び運営に関する事項を内容とする規約その他これに準ずるものを有しているものとして水防管理者が指定した団体をいう（法第36条第1項）。	
洪水予報河川	<u>国土交通大臣又は都道府県知事が、流域面積が大きい河川で、洪水により国民経済上重大又は相当な損害が生じるおそれがあるものとして</u> _____ 指定した河川。国土交通大臣又は都道府県知事は、 <u>洪水予報河川について、気象庁長官と共同して、洪水のおそれの状況を基準地点の水位又は流量を示して洪水の予報等を行う</u> （法第10条第2項、法第11条第1項、気象業務法（昭和27年法律第165号）第14条の2第2項及び第3項）。	指定河川洪水予報	<u>（削除）</u> _____ 流域面積が大きい河川で <u>あって、</u> 洪水により国民経済上重大又は相当な損害が生じるおそれがあるとして <u>国土交通大臣又は都道府県知事が指定した河川（洪水予報指定河川）について、気象庁及び国土交通省又は都道府県の機関が共同して、洪水のおそれの状況を基準地点の水位又は流量を示して行う洪水の予報をいう</u> （法第10条第2項、法第11条第1項、気象業務法（昭和27年法律第165号）第14条の2第2項及び第3項）。	
水防警報	<u>国土交通大臣又は都道府県知事が、洪水、津波又は高潮により国民経済上重大又は相当な損害が生じるおそれがある</u> と <u>認めて</u> _____ 指定した河川、湖沼又は海岸（水防警報河川等）について、国土交通大臣又は都道府県知事が、洪水、津波又は高潮によって災害が起こるおそれがある _____ とき、水防を行う必要がある旨を警告して行う発表をいう（法第2条第8項、法第16条）。	水防警報	<u>（削除）</u> _____ 洪水、津波又は高潮により国民経済上重大又は相当な損害が生じるおそれがある <u>として国土交通大臣又は都道府県知事が指定した河川、湖沼又は海岸（水防警報河川等）について、国土交通大臣又は都道府県知事が、洪水、津波又は高潮によって災害が起こるおそれがある</u> と <u>認められる</u> _____ とき、水防を行う必要がある旨を警告して行う発表をいう（法第2条第8項、法第16条）。	
水位周知河川	国土交通大臣又は都道府県知事が、洪水予報河川以外の河川で洪水により国民経済上重大又は相当な損害が生じるおそれがあるものとして指定した河川。国土交通大臣又は都道府県知事は、水位周知河川について、当該河川の水位があらかじめ定めた <u>避難判断水位</u> に達したとき、水位又は流量を示して通知及び周知を行う（法第13条）。	水位周知河川	国土交通大臣又は都道府県知事が、洪水予報 <u>指定</u> 河川以外の河川で洪水により国民経済上重大又は相当な損害が生じるおそれがあるものとして指定した河川。国土交通大臣又は都道府県知事は、水位周知河川について、当該河川の水位があらかじめ定めた <u>氾濫危険水位（洪水特別警戒水位）</u> に達したとき、水位又は流量を示して通知及び周知を行う（法第13条）。	
水位到達情報	水位到達情報とは、 <u>国土交通大臣又は都道府県知事が指定した</u> 水位周知河川において、あらかじめ定めた <u>避難判断水位</u> _____ への到達に関する情報のほか、 <u>氾濫注意水位（警戒水位）、氾濫危険水位（洪水特別警戒水位）</u> への到達情報、 <u>氾濫発生情報</u> のことをいう。	水位到達情報	水位到達情報とは、 <u>（削除）</u> _____ 水位周知河川において、あらかじめ定めた <u>氾濫危険水位（洪水特別警戒水位）</u> への到達に関する情報のほか、 <u>氾濫注意水位（警戒水位）、避難判断水位</u> _____ への到達情報 <u>（削除）</u> のことをいう。	
水防団待機水位（通報水位）	量水標の設置されている地点ごとに都道府県知事が定める水位で、各水防機関が水防体制に入る水位（法第12条第1項に規定される通報水位）をいう。水防管理者又は量水標管理者は、洪水若しくは高潮のおそれがある場合において、量水標等の示す水位が水防団待機水位（通報水位）を超えるときは、その水位の状況を関係者に通報しなければならない。	水防団待機水位（通報水位）	量水標の設置されている地点ごとに都道府県知事が定める水位で、各水防機関が水防体制に入る水位（法第12条第1項に規定される通報水位）をいう。水防管理者又は量水標管理者は、洪水若しくは高潮のおそれがある場合において、量水標等の示す水位が水防団待機水位（通報水位）を超えるときは、その水位の状況を関係者に通報しなければならない。	
氾濫注意水位（警戒水位）	水防団待機水位（通報水位）を超える水位であって、洪水又は高潮による災害の発生を警戒すべきものとして都道府県知事が定める水位（法第12条第2項に規定される警戒水位）をいう。 <u>（追加）</u> _____ 量水標管理者は、量水標等の示す水位が氾濫注意水位（警戒水位）を超えるときは、その水位の状況を公表しなければならない。 <u>市町村の避難準備・高齢者等避難開始発令の目安となる水位であり、住民の氾濫に関する情報への注意喚起となる水位。</u>	氾濫注意水位（警戒水位）	水防団待機水位（通報水位）を超える水位であって、洪水又は高潮による災害の発生を警戒すべきものとして都道府県知事が定める水位（法第12条第2項に規定される警戒水位）をいう。 <u>水防団の出勤の目安となる水位である。</u> 量水標管理者は、量水標等の示す水位が氾濫注意水位（警戒水位）を超えるときは、その水位の状況を公表しなければならない。 <u>（削除）</u> _____	
避難判断水位	<u>氾濫注意水位（警戒水位）を超える水位であって、市町村の避難勧告等の発令基準の目安となる水位である。</u>	避難判断水位	<u>市町村長の高齢者等避難発表の目安となる水位であり、住民の氾濫に関する情報への注意喚起となる水位。</u>	
氾濫危険水位	洪水により相当の家屋浸水等の被害を生じる氾濫の起こるおそれがある水位をいう。 <u>_____</u>	氾濫危険水位	洪水により相当の家屋浸水等の被害を生じる氾濫の起こるおそれがある水位をいう。 <u>市町村長の避難指示の発令判断の目安となる水位である。水位周知河川にお</u>	

上越市水防計画

修正前		修正後		修正理由
	_____ 法第 13 条第 1 項及び第 2 項に規定される洪水特別警戒水位に相当する。		_____ <u>いては、</u> 法第 13 条第 1 項及び第 2 項に規定される洪水特別警戒水位に相当する。	
<u>(追加)</u>		<u>洪水特別警戒水位</u>	<u>法第 13 条第 1 項及び第 2 項に定める洪水による災害の発生を特に警戒すべき水位。氾濫危険水位に相当する。国土交通大臣又は都道府県知事は、指定した水位周知河川においてこの水位に到達したときは、水位到達情報を発表しなければならない。</u>	
重要水防箇所	堤防の決壊、漏水、川の水があふれる等の危険が予想される箇所であり、洪水等に際して水防上特に注意を要する箇所をいう。	重要水防箇所	堤防の決壊、漏水、川の水があふれる等の危険が予想される箇所であり、洪水等に際して水防上特に注意を要する箇所をいう。	
洪水浸水想定区域	洪水予報河川 <u>及び</u> 水位周知河川 _____ について、洪水時の円滑かつ迅速な避難を確保し、又は浸水を防止することにより、水災による被害の軽減を図るため、想定し得る最大規模の降雨により当該河川が氾濫した場合に浸水が想定される区域として国土交通大臣又は都道府県知事が指定した区域をいう（法第 14 条の 2）。	洪水浸水想定区域	洪水予報河川、水位周知河川 <u>及び洪水の発生による災害の発生を警戒すべき河川</u> について、洪水時の円滑かつ迅速な避難を確保し、又は浸水を防止することにより、水災による被害の軽減を図るため、想定し得る最大規模の降雨により当該河川 <u>において氾濫が発生</u> した場合に浸水が想定される区域として国土交通大臣又は都道府県知事が指定した区域をいう（法第 14 条）。	
浸水被害軽減地区	洪水浸水想定区域内で輪中堤防その他の帯状の盛土構造物が存する土地（その状況がこれに類するもの _____）の区域であって浸水の拡大を抑制する効用があると認められる区域として水防管理者が指定した区域をいう（法第 15 条の 6）。	浸水被害軽減地区	洪水浸水想定区域内で輪中堤防その他の帯状の盛土構造物が存する土地（その状況がこれに類するもの <u>として国土交通省令で定める土地を含む。</u> ）の区域であって浸水の拡大を抑制する効用があると認められる区域として水防管理者が指定した区域をいう（法第 15 条の 6）。	
※市では消防機関が水防事務を処理し、水防団は設置しない（法第 5 条第 2 項）		※市では消防機関が水防事務を処理し、水防団は設置しない（法第 5 条第 2 項）		
1.3 水防の責任等		1.3 水防の責任等		
水防に係る各主体について、法等に規定されている責任及び義務は次のとおりである。		水防に係る各主体について、法等に規定されている責任及び義務は次のとおりである。		
(1) 水防管理団体（市）の責任		(1) 水防管理団体（市）の責任		
洪水、津波、高潮又は高波により、水災の発生が想定される区域における水防を十分に果たすべき責任を有する（法第 3 条）。具体的には、主に次のような事務を行う。		洪水、津波、高潮又は高波により、水災の発生が想定される区域における水防を十分に果たすべき責任を有する（法第 3 条）。具体的には、主に次のような事務を行う。		
① 消防団の設置（法第 5 条関係）		① 消防団の設置（法第 5 条関係）		
② 消防団員等の公務災害補償（法第 6 条の 2 関係）		② 消防団員等の公務災害補償（法第 6 条の 2 関係）		
③ 平常時における河川等の巡視（法第 9 条）		③ 平常時における河川等の巡視（法第 9 条）		
④ 水位の通報（法第 12 条第 1 項）		④ 水位の通報（法第 12 条第 1 項）		
⑤ 浸水想定区域における円滑かつ迅速な避難の確保及び浸水の防止のための措置（法第 15 条）		⑤ 浸水想定区域における円滑かつ迅速な避難の確保及び浸水の防止のための措置（法第 15 条）		
⑥ 避難確保計画又は浸水防止計画を作成していない地下街等の所有者又は管理者への必要な指示、指示に従わなかった旨の公表（法第 15 条の 2）		⑥ 避難確保計画又は浸水防止計画を作成していない地下街等の所有者又は管理者への必要な指示、指示に従わなかった旨の公表（法第 15 条の 2）		
⑦ 避難確保計画を作成していない要配慮者利用施設の所有者又は管理者への必要な指示、指示に従わなかった旨の公表（法第 15 条の 3）		⑦ 避難確保計画を作成していない要配慮者利用施設の所有者又は管理者への必要な指示、指示に従わなかった旨の公表（法第 15 条の 3）		
⑧ 浸水被害軽減地区の指定・公示及び通知、標識の設置、土地の形状変更の届出を受理した際の通知・届出者への助言又は勧告（法第 15 条の 6、法第 15 条の 7、法第 15 条の 8）		⑧ 浸水被害軽減地区の指定・公示及び通知、標識の設置、土地の形状変更の届出を受理した際の通知・届出者への助言又は勧告（法第 15 条の 6、法第 15 条の 7、法第 15 条の 8）		
⑨ 予想される水災の危険の周知（法第 15 条の 11）		⑨ 予想される水災の危険の周知（法第 15 条の 11）		
⑩ 消防団及び消防機関の出動準備又は出動（法第 17 条）		⑩ 消防団及び消防機関の出動準備又は出動（法第 17 条）		
⑪ 緊急通行により損失を受けた者への損失の補償（法第 19 条第 2 項）		⑪ 緊急通行により損失を受けた者への損失の補償（法第 19 条第 2 項）		
⑫ 警戒区域の設定（法第 21 条）		⑫ 警戒区域の設定（法第 21 条）		

上越市水防計画

- ⑬ 警察官の援助の要求（法第22条）
- ⑭ 他の水防管理者又は市町村長若しくは消防長への応援要請（法第23条）
- ⑮ 堤防決壊等の通報、決壊後の措置（法第25条、法第26条）
- ⑯ 公用負担により損失を受けた者への損失の補償（法第28条第3項）
- ⑰ 避難のための立退きの指示（法第 29 条）
- ⑱ 水防訓練の実施（法第32条の2）
- ⑲ （指定水防管理団体）水防計画の策定及び要旨の公表（法第33条第1項及び第3項）
- ⑳ （指定水防管理団体）水防協議会の設置（法第34条）
- ㉑ 水防協力団体の指定・公示（法第36条）
- ㉒ 水防協力団体に対する監督等（法第39条）
- ㉓ 水防協力団体に対する情報の提供又は指導若しくは助言（法第 40 条）
- ㉔ 水防従事者に対する災害補償（法第 45 条）
- ㉕ 消防事務との調整（法第 50 条）

(2) 上越地域消防事務組合の責任

- ① 水防管理者の所轄の下の行動（法第 5 条第 2 項）
- ② 平常時における河川等の巡視（法第 9 条）
- ③ 水防警報が発せられたとき等の出動又は出動準備（法第 17 条）
- ④ 警戒区域の設定（法第 21 条）
- ⑤ 堤防決壊等の通報、決壊後の措置（法第 25 条、法第 26 条）
- ⑥ 公用負担（法第 28 条）
- ⑦ 水防訓練の実施（法第 32 条の 2）

(3) 県の責任

洪水、津波、高潮又は高波により、水災の発生が想定される区域における水防管理団体が行う水防が十分に行われるように、河川の水位や雨量、ダム放流情報等の防災情報の提供や、洪水予報や水防警報及び水位到達情報の通知並びに水防資器材の提供等、河川法（昭和 39 年法律第 167 号、以下同じ。）第 22 条の 2 に定める水防管理団体が行う水防への協力を行う等、水防管理団体が行う水防が十分に行われるように確保すべき責任を有する（法第 3 条の 6）。具体的には、主に次のような事務を行う。

- ① 指定水防管理団体の指定（法第4条）
- ② 水防計画の策定及び要旨の公表（法第7条第1項及び第7項）
- ③ 水防管理団体が行う水防への協力（河川法第22条の2、下水道法第23条の2）
- ④ 県水防協議会の設置（法第8条第1項）
- ⑤ 気象予報及び警報、洪水予報の通知（法第10条第3項）
- ⑥ 洪水予報の発表及び通知（法第11条第1項、気象業務法（昭和27年法律165号、以下同じ。）第14条の2第3項）

- ⑬ 警察官の援助の要求（法第22条）
- ⑭ 他の水防管理者又は市町村長若しくは消防長への応援要請（法第23条）
- ⑮ 堤防決壊等の通報、決壊後の措置（法第25条、法第26条）
- ⑯ 公用負担により損失を受けた者への損失の補償（法第28条第3項）
- ⑰ 避難のための立退きの指示（法第 29 条）
- ⑱ 水防訓練の実施（法第32条の2）
- ⑲ （指定水防管理団体）水防計画の策定及び要旨の公表（法第33条第1項及び第3項）
- ⑳ （指定水防管理団体）水防協議会の設置（法第34条）
- ㉑ 水防協力団体の指定・公示（法第36条）
- ㉒ 水防協力団体に対する監督等（法第39条）
- ㉓ 水防協力団体に対する情報の提供又は指導若しくは助言（法第 40 条）
- ㉔ 水防従事者に対する災害補償（法第 45 条）
- ㉕ 消防事務との調整（法第 50 条）

(2) 上越地域消防事務組合の責任

- ① 水防管理者の所轄の下の行動（法第 5 条第 2 項）
- ② 平常時における河川等の巡視（法第 9 条）
- ③ 水防警報が発せられたとき等の出動又は出動準備（法第 17 条）
- ④ 警戒区域の設定（法第 21 条）
- ⑤ 堤防決壊等の通報、決壊後の措置（法第 25 条、法第 26 条）
- ⑥ 公用負担（法第 28 条）
- ⑦ 水防訓練の実施（法第 32 条の 2）

(3) 県の責任

洪水、津波、高潮又は高波により、水災の発生が想定される区域における水防管理団体が行う水防が十分に行われるように、河川の水位や雨量、ダム放流情報等の防災情報の提供や、洪水予報や水防警報及び水位到達情報の通知並びに水防資器材の提供等、河川法（昭和 39 年法律第 167 号、以下同じ。）第 22 条の 2 に定める水防管理団体が行う水防への協力を行う等、水防管理団体が行う水防が十分に行われるように確保すべき責任を有する（法第 3 条の 6）。具体的には、主に次のような事務を行う。

- ① 指定水防管理団体の指定（法第4条）
- ② 水防計画の策定及び要旨の公表（法第7条第1項及び第7項）
- ③ 水防管理団体が行う水防への協力（河川法第22条の2、下水道法第23条の2）
- ④ 県水防協議会の設置（法第8条第1項）
- ⑤ 気象予報及び警報、洪水予報の通知（法第10条第3項）
- ⑥ 洪水予報の発表及び通知（法第11条第1項、気象業務法（昭和27年法律165号、以下同じ。）第14条の2第3項）

上越市水防計画

修正前	修正後	修正理由
<p>⑦ 量水標管理者からの水位の通報及び公表（法第12条）</p> <p>⑧ 水位周知河川の水位到達情報の通知及び周知（法第13条第2項及び第3項）</p> <p>⑨ 洪水予報又は水位到達情報の関係市町村長への通知（法第13条の2）</p> <p>⑩ 洪水浸水想定区域の指定、公表及び通知（法第14条）</p> <p>⑪ 県大規模氾濫減災協議会の設置（法第15条の10）</p> <p>⑫ 水防警報の発表及び通知並びに水防警報河川等を指定したときの公示（法第16条第1項、第3項及び第4項）</p> <p>⑬ 水防信号の指定（法第20条）</p> <p>⑭ 避難のための立退きの指示（法第29条）</p> <p>⑮ 緊急時の水防管理者、水防団長又は消防機関の長への指示（法第30条）</p> <p>⑯ 消防団員の定員の基準の設定（法第35条）</p> <p>⑰ 水防協力団体に対する情報の提供又は指導若しくは助言（法第40条）</p> <p>⑱ 水防管理団体に対する水防に関する勧告又は助言（法第48条）</p> <p>(4) 国土交通省の責任</p> <p>洪水、津波、高潮又は高波により、水災の発生が想定される区域における水防管理団体が行う水防が十分に行われるように、河川の水位や雨量、ダム放流情報等の防災情報の提供や、洪水予報や水防警報及び水位到達情報の通知並びに水防資器材の提供等、河川法第22条の2に定める、水防管理団体が行う水防への協力を行う責任を有する。</p> <p>また、洪水、津波、高潮又は高波によって著しく激甚な災害が発生した場合において、水防上緊急を要すると認めるときは、水防管理者に代わって、浸入した水の排除、高度の機械力又は高度の専門的知識及び技術を要する水防活動を実施する責任を有する。</p> <p>このため、次のような事務を行う。</p> <p>① 水防管理団体が行う水防への協力（河川法第22条の2）</p> <p>② 洪水予報の発表及び通知（法第10条第2項、気象業務法第14条の2第2項）</p> <p>③ 量水標管理者からの水位の通報及び公表（法第12条）</p> <p>④ 水位周知河川の水位到達情報の通知及び周知（法第13条第1項）</p> <p>⑤ 洪水予報又は水位情報の通知の関係市町村長への通知（法第13条の4）</p> <p>⑥ 洪水浸水想定区域の指定、公表及び通知（法第14条）</p> <p>⑦ 大規模氾濫減災協議会の設置（法第15条の9）</p> <p>⑧ 水防警報の発表及び通知（法第16条第1項及び第2項）</p> <p>⑨ 重要河川における都道府県知事等に対する指示（法第31条）</p> <p>⑩ 特定緊急水防活動（法第32条）</p> <p>⑪ 水防協力団体に対する情報の提供又は指導若しくは助言（法第40条）</p>	<p>⑦ 量水標管理者からの水位の通報及び公表（法第12条）</p> <p>⑧ 水位周知河川の水位到達情報の通知及び周知（法第13条第2項及び第3項）</p> <p>⑨ 洪水予報又は水位到達情報の関係市町村長への通知（法第13条の2）</p> <p>⑩ 洪水浸水想定区域の指定、公表及び通知（法第14条）</p> <p>⑪ 県大規模氾濫減災協議会の設置（法第15条の10）</p> <p>⑫ 水防警報の発表及び通知並びに水防警報河川等を指定したときの公示（法第16条第1項、第3項及び第4項）</p> <p>⑬ 水防信号の指定（法第20条）</p> <p>⑭ 避難のための立退きの指示（法第29条）</p> <p>⑮ 緊急時の水防管理者、水防団長又は消防機関の長への指示（法第30条）</p> <p>⑯ 消防団員の定員の基準の設定（法第35条）</p> <p>⑰ 水防協力団体に対する情報の提供又は指導若しくは助言（法第40条）</p> <p>⑱ 水防管理団体に対する水防に関する勧告又は助言（法第48条）</p> <p>(4) 国土交通省の責任</p> <p>洪水、津波、高潮又は高波により、水災の発生が想定される区域における水防管理団体が行う水防が十分に行われるように、河川の水位や雨量、ダム放流情報等の防災情報の提供や、洪水予報や水防警報及び水位到達情報の通知並びに水防資器材の提供等、河川法第22条の2に定める、水防管理団体が行う水防への協力を行う責任を有する。</p> <p>また、洪水、津波、高潮又は高波によって著しく激甚な災害が発生した場合において、水防上緊急を要すると認めるときは、水防管理者に代わって、浸入した水の排除、高度の機械力又は高度の専門的知識及び技術を要する水防活動を実施する責任を有する。</p> <p>このため、次のような事務を行う。</p> <p>① 水防管理団体が行う水防への協力（河川法第22条の2）</p> <p>② 洪水予報の発表及び通知（法第10条第2項、気象業務法第14条の2第2項）</p> <p>③ 量水標管理者からの水位の通報及び公表（法第12条）</p> <p>④ 水位周知河川の水位到達情報の通知及び周知（法第13条第1項）</p> <p>⑤ 洪水予報又は水位情報の通知の関係市町村長への通知（法第13条の4）</p> <p>⑥ 洪水浸水想定区域の指定、公表及び通知（法第14条）</p> <p>⑦ 大規模氾濫減災協議会の設置（法第15条の9）</p> <p>⑧ 水防警報の発表及び通知（法第16条第1項及び第2項）</p> <p>⑨ 重要河川における都道府県知事等に対する指示（法第31条）</p> <p>⑩ 特定緊急水防活動（法第32条）</p> <p>⑪ 水防協力団体に対する情報の提供又は指導若しくは助言（法第40条）</p>	

上越市水防計画

修正前	修正後	修正理由
<p>1.5 津波における留意事項</p> <p>津波は、<u>原因となる地震発生から短時間のうちに襲来することから、安全な避難場所までの所要時間がかかる場合は、消防団員自身が率先避難以外の行動を取れないことが多い。</u></p> <hr/> <p>従って、あくまでも<u>消防団</u>自身の避難時間を確保したうえで、避難誘導や水防活動を実施しなければならない。</p> <p>1.6 安全配慮</p> <p>「洪水」、「高潮又は高波」又は「津波警報等が解除される等水防活動が安全に行える状態がかつ必要と認める場合の津波」のいずれにおいても、消防団員や樋門操作員、樋門パトロール職員はそれぞれ自身の安全確保に留意して水防活動を実施するものとする。消防団員は避難誘導や水防作業の際も、自身の安全を確保しなければならない。</p> <p>(消防団員等の安全配慮)</p> <p>① 消防団員は、水防活動時に複数で出動し、可能な限りライフジャケットを着用する。樋門操作員は複数で作業し、防災ラジオを携行し安全チョッキを着用する。</p> <p>② 消防団員は、水防活動時の安否確認を可能にするため、通常のもの不通の場合でも利用可能な通信機器を携行する。</p> <p>③ 消防団員は、水防活動時にラジオの携行等、最新の気象情報等を入手し実施する。</p> <p>④ 消防団の指揮者は、水防活動が長時間に渡るときは、疲労に起因する事故を防止するため団員を随時交代させる。また、水防活動を行う範囲に応じて監視員を適宜配置する。</p> <p>⑤ 消防団の指揮者又は監視員は、現場状況の把握に努め、消防団員の安全を確保するため、必要に応じ、速やかに退避を含む具体的な指示や注意を行う。</p> <p>⑥ 消防団の指揮者は、活動中の不測の事態に備え、退避方法、退避場所、退避を指示する合図等を事前に徹底する。</p> <p>⑦ 市は、消防団員に対し、出水期前に洪水時の安全確保について、周知徹底を図る。</p> <p><u>⑧ (追加)</u></p> <hr/>	<p>1.5 津波における留意事項</p> <p>津波は<u>発生地点から当該沿岸部までの距離に応じて「遠地津波」と「近地津波」に分類して考えられる。遠地津波の場合は原因となる地震発生からある程度時間が経過した後、津波が襲来する。近地津波の場合は、原因となる地震発生から短時間のうちに津波が襲来する。従って、水防活動及び消防団員自身の避難に利用可能な時間は異なる。</u></p> <p><u>遠地津波で襲来まで時間がある場合は、正確な情報収集、水防活動、避難誘導等が可能ながある。しかし、近地津波で、かつ安全な避難場所までの所要時間がかかる場合は、消防団員自身の避難以外の行動が取れないことが多い。</u></p> <p>従って、あくまでも<u>消防団員</u>自身の避難時間を確保したうえで、避難誘導や水防活動を実施しなければならない。</p> <p>1.6 安全配慮</p> <p>「洪水」、「高潮又は高波」又は「津波警報等が解除される等水防活動が安全に行える状態がかつ必要と認める場合の津波」のいずれにおいても、消防団員や樋門操作員、樋門パトロール職員はそれぞれ自身の安全確保に留意して水防活動を実施するものとする。消防団員は避難誘導や水防作業の際も、自身の安全を確保しなければならない。</p> <p>(消防団員等の安全配慮)</p> <p>① 消防団員は、水防活動時に複数で出動し、可能な限りライフジャケットを着用する。樋門操作員は複数で作業し、防災ラジオを携行し安全チョッキを着用する。</p> <p>② 消防団員は、水防活動時の安否確認を可能にするため、通常のもの不通の場合でも利用可能な通信機器を携行する。</p> <p>③ 消防団員は、水防活動時にラジオの携行等、最新の気象情報等を入手し実施する。</p> <p>④ 消防団の指揮者は、水防活動が長時間に渡るときは、疲労に起因する事故を防止するため団員を随時交代させる。また、水防活動を行う範囲に応じて監視員を適宜配置する。</p> <p>⑤ 消防団の指揮者又は監視員は、現場状況の把握に努め、消防団員の安全を確保するため、必要に応じ、速やかに退避を含む具体的な指示や注意を行う。</p> <p>⑥ 消防団の指揮者は、活動中の不測の事態に備え、退避方法、退避場所、退避を指示する合図等を事前に徹底する。</p> <p>⑦ 市は、消防団員に対し、出水期前に洪水時の安全確保について、周知徹底を図る。</p> <p><u>⑧ 津波浸水想定区域内にある消防団は、気象庁が発表する津波警報等の情報を入手し、活動可能時間が確保できることを確認するまでは、原則として避難を優先する。</u></p>	<p>県水防計画との整合</p> <p>県水防計画との整合</p>

上越市水防計画

修正前	修正後	修正理由																														
<p>第2章 水防体制</p> <p>市の水防体制を以下に示す。</p> <p>2.1 水防体制（水害及び土砂災害時）</p> <p>2.1.1 市の組織体制及び職員の配備</p> <p>(1) 初動体制</p> <p>■警戒待機体制</p> <p>↓</p> <p>■災害警戒本部</p> <p>↓</p> <p>■災害対策本部</p> <p>① 警戒待機体制</p> <p>防災危機管理部長は、気象警報等が発表され、市域に風水害及び土砂災害等が発生するおそれが高まった場合、関係部長と協議の上、警戒待機体制を整備し、担当課及び各区総合事務所が連携して気象情報をはじめとする各種情報の収集及び提供等を開始する。</p> <p>なお、構成員となる各グループの課長等は、参集させる職員をあらかじめ指名しておく。</p> <table border="1" data-bbox="151 1136 1196 1850"> <tr> <td>設置基準</td> <td colspan="2">気象警報等が発表され、災害が発生するおそれがあると認めるとき</td> </tr> <tr> <td>実施責任者等</td> <td colspan="2">責任者：防災危機管理部長 副責任者：危機管理監 【事務局：危機管理課】</td> </tr> <tr> <td>構成員 (グループ1・2)</td> <td>①グループ1 ・危機管理課長 ・市民安全課長 ・原子力防災対策室長 ・広報対話課長 ・自治・地域振興課長 ・共生まちづくり課長 ・都市整備課長 ・区総合事務所次長</td> <td>②グループ2（指示があるまで待機する） 総務管理課長、企画政策課長、財政課長、福祉課長、高齢者支援課長、健康づくり推進課長、国保年金課長、保育課長、産業振興課長、産業立地課長、農政課長、農村振興課長、農林水産整備課長、道路課長、河川海岸砂防課長、生活排水対策課長、教育総務課長、学校教育課長、ガス水道局総務課長</td> </tr> <tr> <td>主な活動内容</td> <td colspan="2">情報収集・提供、警戒活動、災害応急活動準備</td> </tr> <tr> <td>廃止基準</td> <td colspan="2">①災害発生のおそれが解消したとき ②災害警戒本部を設置したとき</td> </tr> </table>	設置基準	気象警報等が発表され、災害が発生するおそれがあると認めるとき		実施責任者等	責任者：防災危機管理部長 副責任者：危機管理監 【事務局：危機管理課】		構成員 (グループ1・2)	①グループ1 ・危機管理課長 ・市民安全課長 ・原子力防災対策室長 ・広報対話課長 ・自治・地域振興課長 ・共生まちづくり課長 ・都市整備課長 ・区総合事務所次長	②グループ2（指示があるまで待機する） 総務管理課長、企画政策課長、財政課長、福祉課長、高齢者支援課長、健康づくり推進課長、国保年金課長、保育課長、 産業振興課長 、産業立地課長、農政課長、農村振興課長、農林水産整備課長、道路課長、河川海岸砂防課長、生活排水対策課長、教育総務課長、学校教育課長、ガス水道局総務課長	主な活動内容	情報収集・提供、警戒活動、災害応急活動準備		廃止基準	①災害発生のおそれが解消したとき ②災害警戒本部を設置したとき		<p>第2章 水防体制</p> <p>市の水防体制を以下に示す。</p> <p>2.1 水防体制（水害及び土砂災害時）</p> <p>2.1.1 市の組織体制及び職員の配備</p> <p>(1) 初動体制</p> <p>■警戒待機体制</p> <p>↓</p> <p>■災害警戒本部</p> <p>↓</p> <p>■災害対策本部</p> <p>① 警戒待機体制</p> <p>防災危機管理部長は、気象警報等が発表され、市域に風水害及び土砂災害等が発生するおそれが高まった場合、関係部長と協議の上、警戒待機体制を整備し、担当課及び各区総合事務所が連携して気象情報をはじめとする各種情報の収集及び提供等を開始する。</p> <p>なお、構成員となる各グループの課長等は、参集させる職員をあらかじめ指名しておく。</p> <table border="1" data-bbox="1326 1136 2374 1850"> <tr> <td>設置基準</td> <td colspan="2">気象警報等が発表され、災害が発生するおそれがあると認めるとき</td> </tr> <tr> <td>実施責任者等</td> <td colspan="2">責任者：防災危機管理部長 副責任者：危機管理監 【事務局：危機管理課】</td> </tr> <tr> <td>構成員 (グループ1・2)</td> <td>①グループ1 ・危機管理課長 ・市民安全課長 ・原子力防災対策室長 ・広報対話課長 ・自治・地域振興課長 ・共生まちづくり課長 ・都市整備課長 ・区総合事務所次長</td> <td>②グループ2（指示があるまで待機する） 総務管理課長、企画政策課長、財政課長、福祉課長、高齢者支援課長、健康づくり推進課長、国保年金課長、保育課長、産業政策課長、産業立地課長、農政課長、農村振興課長、農林水産整備課長、道路課長、河川海岸砂防課長、生活排水対策課長、教育総務課長、学校教育課長、ガス水道局総務課長</td> </tr> <tr> <td>主な活動内容</td> <td colspan="2">情報収集・提供、警戒活動、災害応急活動準備</td> </tr> <tr> <td>廃止基準</td> <td colspan="2">①災害発生のおそれが解消したとき ②災害警戒本部を設置したとき</td> </tr> </table>	設置基準	気象警報等が発表され、災害が発生するおそれがあると認めるとき		実施責任者等	責任者：防災危機管理部長 副責任者：危機管理監 【事務局：危機管理課】		構成員 (グループ1・2)	①グループ1 ・危機管理課長 ・市民安全課長 ・原子力防災対策室長 ・広報対話課長 ・自治・地域振興課長 ・共生まちづくり課長 ・都市整備課長 ・区総合事務所次長	②グループ2（指示があるまで待機する） 総務管理課長、企画政策課長、財政課長、福祉課長、高齢者支援課長、健康づくり推進課長、国保年金課長、保育課長、 産業政策課長 、産業立地課長、農政課長、農村振興課長、農林水産整備課長、道路課長、河川海岸砂防課長、生活排水対策課長、教育総務課長、学校教育課長、ガス水道局総務課長	主な活動内容	情報収集・提供、警戒活動、災害応急活動準備		廃止基準	①災害発生のおそれが解消したとき ②災害警戒本部を設置したとき		<p>組織改編のため</p>
設置基準	気象警報等が発表され、災害が発生するおそれがあると認めるとき																															
実施責任者等	責任者：防災危機管理部長 副責任者：危機管理監 【事務局：危機管理課】																															
構成員 (グループ1・2)	①グループ1 ・危機管理課長 ・市民安全課長 ・原子力防災対策室長 ・広報対話課長 ・自治・地域振興課長 ・共生まちづくり課長 ・都市整備課長 ・区総合事務所次長	②グループ2（指示があるまで待機する） 総務管理課長、企画政策課長、財政課長、福祉課長、高齢者支援課長、健康づくり推進課長、国保年金課長、保育課長、 産業振興課長 、産業立地課長、農政課長、農村振興課長、農林水産整備課長、道路課長、河川海岸砂防課長、生活排水対策課長、教育総務課長、学校教育課長、ガス水道局総務課長																														
主な活動内容	情報収集・提供、警戒活動、災害応急活動準備																															
廃止基準	①災害発生のおそれが解消したとき ②災害警戒本部を設置したとき																															
設置基準	気象警報等が発表され、災害が発生するおそれがあると認めるとき																															
実施責任者等	責任者：防災危機管理部長 副責任者：危機管理監 【事務局：危機管理課】																															
構成員 (グループ1・2)	①グループ1 ・危機管理課長 ・市民安全課長 ・原子力防災対策室長 ・広報対話課長 ・自治・地域振興課長 ・共生まちづくり課長 ・都市整備課長 ・区総合事務所次長	②グループ2（指示があるまで待機する） 総務管理課長、企画政策課長、財政課長、福祉課長、高齢者支援課長、健康づくり推進課長、国保年金課長、保育課長、 産業政策課長 、産業立地課長、農政課長、農村振興課長、農林水産整備課長、道路課長、河川海岸砂防課長、生活排水対策課長、教育総務課長、学校教育課長、ガス水道局総務課長																														
主な活動内容	情報収集・提供、警戒活動、災害応急活動準備																															
廃止基準	①災害発生のおそれが解消したとき ②災害警戒本部を設置したとき																															

上越市水防計画

修正前	修正後	修正理由																																
<p>注) 気象警報等とは大雨特別警報、大雨警報、洪水警報、高潮特別警報、高潮警報、暴風特別警報、暴風警報、暴風雪特別警報、暴風雪警報、大雪特別警報、大雪警報及び噴火警報をいう。噴火警報は妙高山及び新潟焼山を対象に発表されたもののみとする。</p> <p>② 災害警戒本部</p> <p>(ア) 市長が指名する副市長は、気象警報等に加え、水防及び土砂災害に関する警報等が発表され、市域に風水害及び土砂災害等が発生するおそれがさらに高まり、市民等の迅速な避難行動が必要であると判断した場合、市長の指示により災害警戒本部を設置し、関係部局及び各区総合事務所の連携の下に警戒活動及び災害応急対策を実施する。</p> <p>なお、構成員となる各グループの課長等は、参集させる職員をあらかじめ指名しておく。</p> <table border="1" data-bbox="148 772 1196 1598"> <tr> <td>設置場所</td> <td>市役所木田庁舎</td> </tr> <tr> <td>設置基準</td> <td>次のいずれかによる ①気象警報等又は、河川の水防警報が発表され、<u>避難準備・高齢者等避難開始</u>の発令が見込まれるとき ②土砂災害前ぶれ注意情報の発表が見込まれるとき ③市域に災害の発生が見込まれるとき ④市長が必要と認めたとき</td> </tr> <tr> <td>実施責任者等</td> <td>本部長：市長が指名する副市長 副本部長：他の副市長、教育長、ガス水道事業管理者、理事、教育次長 本部員：部局長、危機管理監、<u> </u>総合事務所長(本部長指名) *状況に応じ、副本部長、本部員を限定する。</td> </tr> <tr> <td>構成員</td> <td>上越市災害対策本部の組織運営規程別表第1（第4条関係）上越市災害対策本部組織図で定める担当課等の長</td> </tr> <tr> <td>主な活動内容</td> <td>庁内関係部局の連携の下に災害応急対策を実施する（災害対策本部設置時に準じた活動）</td> </tr> <tr> <td>廃止基準</td> <td>①災害発生のおそれが解消したとき ②災害応急対策が概ね完了したとき ③災害対策本部を設置したとき</td> </tr> </table> <p>(イ) 区災害警戒本部</p> <p>各区総合事務所長は、災害警戒本部が設置されたときは、総合事務所に区災害警戒本部を設置し、木田庁舎及び隣接する区と連絡を密にし、各区における警戒活動及び災害応急対策を実施する。</p> <table border="1" data-bbox="148 1778 1196 1873"> <tr> <td>設置場所</td> <td>各区総合事務所</td> </tr> <tr> <td>設置基準</td> <td>災害警戒本部が設置されたとき</td> </tr> </table>	設置場所	市役所木田庁舎	設置基準	次のいずれかによる ①気象警報等又は、河川の水防警報が発表され、 <u>避難準備・高齢者等避難開始</u> の発令が見込まれるとき ②土砂災害前ぶれ注意情報の発表が見込まれるとき ③市域に災害の発生が見込まれるとき ④市長が必要と認めたとき	実施責任者等	本部長：市長が指名する副市長 副本部長：他の副市長、教育長、ガス水道事業管理者、理事、教育次長 本部員：部局長、危機管理監、 <u> </u> 総合事務所長(本部長指名) *状況に応じ、副本部長、本部員を限定する。	構成員	上越市災害対策本部の組織運営規程別表第1（第4条関係）上越市災害対策本部組織図で定める担当課等の長	主な活動内容	庁内関係部局の連携の下に災害応急対策を実施する（災害対策本部設置時に準じた活動）	廃止基準	①災害発生のおそれが解消したとき ②災害応急対策が概ね完了したとき ③災害対策本部を設置したとき	設置場所	各区総合事務所	設置基準	災害警戒本部が設置されたとき	<p>注) 気象警報等とは大雨特別警報、大雨警報、洪水警報、高潮特別警報、高潮警報、暴風特別警報、暴風警報、暴風雪特別警報、暴風雪警報、大雪特別警報、大雪警報及び噴火警報をいう。噴火警報は妙高山及び新潟焼山を対象に発表されたもののみとする。</p> <p>② 災害警戒本部</p> <p>(ア) 市長が指名する副市長は、気象警報等に加え、水防及び土砂災害に関する警報等が発表され、市域に風水害及び土砂災害等が発生するおそれがさらに高まり、市民等の迅速な避難行動が必要であると判断した場合、市長の指示により災害警戒本部を設置し、関係部局及び各区総合事務所の連携の下に警戒活動及び災害応急対策を実施する。</p> <p>なお、構成員となる各グループの課長等は、参集させる職員をあらかじめ指名しておく。</p> <table border="1" data-bbox="1323 772 2371 1598"> <tr> <td>設置場所</td> <td>市役所木田庁舎</td> </tr> <tr> <td>設置基準</td> <td>次のいずれかによる ①気象警報等又は、河川の水防警報が発表され、<u>高齢者等避難</u>の発令が見込まれるとき ②土砂災害前ぶれ注意情報の発表が見込まれるとき ③市域に災害の発生が見込まれるとき ④市長が必要と認めたとき</td> </tr> <tr> <td>実施責任者等</td> <td>本部長：市長が指名する副市長 副本部長：他の副市長、教育長、ガス水道事業管理者、理事、教育次長 本部員：部局長、危機管理監、<u>会計管理者、</u>総合事務所長(本部長指名) *状況に応じ、副本部長、本部員を限定する。</td> </tr> <tr> <td>構成員</td> <td>上越市災害対策本部の組織運営規程別表第1（第4条関係）上越市災害対策本部組織図で定める担当課等の長</td> </tr> <tr> <td>主な活動内容</td> <td>庁内関係部局の連携の下に災害応急対策を実施する（災害対策本部設置時に準じた活動）</td> </tr> <tr> <td>廃止基準</td> <td>①災害発生のおそれが解消したとき ②災害応急対策が概ね完了したとき ③災害対策本部を設置したとき</td> </tr> </table> <p>(イ) 区災害警戒本部</p> <p>各区総合事務所長は、災害警戒本部が設置されたときは、総合事務所に区災害警戒本部を設置し、木田庁舎及び隣接する区と連絡を密にし、各区における警戒活動及び災害応急対策を実施する。</p> <table border="1" data-bbox="1323 1778 2371 1873"> <tr> <td>設置場所</td> <td>各区総合事務所</td> </tr> <tr> <td>設置基準</td> <td>災害警戒本部が設置されたとき</td> </tr> </table>	設置場所	市役所木田庁舎	設置基準	次のいずれかによる ①気象警報等又は、河川の水防警報が発表され、 <u>高齢者等避難</u> の発令が見込まれるとき ②土砂災害前ぶれ注意情報の発表が見込まれるとき ③市域に災害の発生が見込まれるとき ④市長が必要と認めたとき	実施責任者等	本部長：市長が指名する副市長 副本部長：他の副市長、教育長、ガス水道事業管理者、理事、教育次長 本部員：部局長、危機管理監、 <u>会計管理者、</u> 総合事務所長(本部長指名) *状況に応じ、副本部長、本部員を限定する。	構成員	上越市災害対策本部の組織運営規程別表第1（第4条関係）上越市災害対策本部組織図で定める担当課等の長	主な活動内容	庁内関係部局の連携の下に災害応急対策を実施する（災害対策本部設置時に準じた活動）	廃止基準	①災害発生のおそれが解消したとき ②災害応急対策が概ね完了したとき ③災害対策本部を設置したとき	設置場所	各区総合事務所	設置基準	災害警戒本部が設置されたとき	<p>災害対策基本法改正のため</p> <p>本部員追加のため</p>
設置場所	市役所木田庁舎																																	
設置基準	次のいずれかによる ①気象警報等又は、河川の水防警報が発表され、 <u>避難準備・高齢者等避難開始</u> の発令が見込まれるとき ②土砂災害前ぶれ注意情報の発表が見込まれるとき ③市域に災害の発生が見込まれるとき ④市長が必要と認めたとき																																	
実施責任者等	本部長：市長が指名する副市長 副本部長：他の副市長、教育長、ガス水道事業管理者、理事、教育次長 本部員：部局長、危機管理監、 <u> </u> 総合事務所長(本部長指名) *状況に応じ、副本部長、本部員を限定する。																																	
構成員	上越市災害対策本部の組織運営規程別表第1（第4条関係）上越市災害対策本部組織図で定める担当課等の長																																	
主な活動内容	庁内関係部局の連携の下に災害応急対策を実施する（災害対策本部設置時に準じた活動）																																	
廃止基準	①災害発生のおそれが解消したとき ②災害応急対策が概ね完了したとき ③災害対策本部を設置したとき																																	
設置場所	各区総合事務所																																	
設置基準	災害警戒本部が設置されたとき																																	
設置場所	市役所木田庁舎																																	
設置基準	次のいずれかによる ①気象警報等又は、河川の水防警報が発表され、 <u>高齢者等避難</u> の発令が見込まれるとき ②土砂災害前ぶれ注意情報の発表が見込まれるとき ③市域に災害の発生が見込まれるとき ④市長が必要と認めたとき																																	
実施責任者等	本部長：市長が指名する副市長 副本部長：他の副市長、教育長、ガス水道事業管理者、理事、教育次長 本部員：部局長、危機管理監、 <u>会計管理者、</u> 総合事務所長(本部長指名) *状況に応じ、副本部長、本部員を限定する。																																	
構成員	上越市災害対策本部の組織運営規程別表第1（第4条関係）上越市災害対策本部組織図で定める担当課等の長																																	
主な活動内容	庁内関係部局の連携の下に災害応急対策を実施する（災害対策本部設置時に準じた活動）																																	
廃止基準	①災害発生のおそれが解消したとき ②災害応急対策が概ね完了したとき ③災害対策本部を設置したとき																																	
設置場所	各区総合事務所																																	
設置基準	災害警戒本部が設置されたとき																																	

上越市水防計画

修正前		修正後		修正理由
実施責任者等	本部長：総合事務所長 副本部長：次長 本部長：全グループ長	実施責任者等	本部長：総合事務所長 副本部長：次長 本部長：全グループ長	
構成員	各総合事務所長があらかじめ指名した職員	構成員	各総合事務所長があらかじめ指名した職員	
活動内容	全グループの連携の下に警戒活動及び災害応急対策を実施する	活動内容	全グループの連携の下に警戒活動及び災害応急対策を実施する	
廃止基準	災害警戒本部が廃止されたとき	廃止基準	災害警戒本部が廃止されたとき	
<p>(2) 災害対策本部、現地災害対策本部の設置</p> <p>① 災害対策本部</p> <p>(ア) 市長は、気象警報等により避難勧告等の発令が必要であると見込まれるとき、又は市域に大規模な災害が発生した場合は、災害対策本部を市役所木田庁舎に設置し市の全力をもって災害応急対策を実施する。</p>		<p>(2) 災害対策本部、現地災害対策本部の設置</p> <p>① 災害対策本部</p> <p>(ア) 市長は、気象警報等により避難指示等の発令が必要であると見込まれるとき、又は市域に大規模な災害が発生した場合は、災害対策本部を市役所木田庁舎に設置し市の全力をもって災害応急対策を実施する。</p>		災害対策基本法改正のため
設置場所	市役所木田庁舎	設置場所	市役所木田庁舎	災害対策基本法改正のため
設置基準	次のいずれかによる。 ①気象警報等又は河川の水防警報が発表され、避難 勧告 等の発令が見込まれるとき ②土砂災害警戒情報の発表が見込まれるとき ③市域に大規模な災害が発生したとき ④市長が必要と認めたとき	設置基準	次のいずれかによる。 ①気象警報等又は河川の水防警報が発表され、避難 指示 等の発令が見込まれるとき ②土砂災害警戒情報の発表が見込まれるとき ③市域に大規模な災害が発生したとき ④市長が必要と認めたとき	
実施責任者等	本部長：市長 副本部長：副市長、教育長、ガス水道事業管理者、理事、教育次長 本部長：部局長、危機管理監、 <u> </u> 総合事務所長、 <u>上越地域消防事務組合消防長</u> （本部長指名）	実施責任者等	本部長：市長 副本部長：副市長、教育長、ガス水道事業管理者、理事、教育次長 本部長：部局長、危機管理監、 <u>会計管理者</u> 、総合事務所長、 <u>上越地域消防局消防局長</u> （本部長指名）	本部員追加のため 組織名変更のため
構成員	全職員	構成員	全職員	
活動内容	全部局の連携の下に災害応急対策を実施する	活動内容	全部局の連携の下に災害応急対策を実施する	
廃止基準	①災害応急対策が概ね完了したとき ②その他、災害対策本部長が認めたとき	廃止基準	①災害応急対策が概ね完了したとき ②その他、災害対策本部長が認めたとき	
<p>(イ) 災害対策本部設置及び廃止の通知</p> <p>市長(災害対策本部長)は、災害対策本部、現地災害対策本部を設置又は廃止したときは、県知事、防災会議構成機関及びその他関係機関に通知する。</p> <p>(ウ) 災害対策本部設置時の体制及び配備基準</p> <p>市長は、災害対策本部設置時において、必要に応じ各配備を指令する。 なお、災害対策本部の組織及び運営については、「上越市災害対策本部の組織運営規程」において別に定める。</p>		<p>(イ) 災害対策本部設置及び廃止の通知</p> <p>市長(災害対策本部長)は、災害対策本部、現地災害対策本部を設置又は廃止したときは、県知事、防災会議構成機関及びその他関係機関に通知する。</p> <p>(ウ) 災害対策本部設置時の体制及び配備基準</p> <p>市長は、災害対策本部設置時において、必要に応じ各配備を指令する。 なお、災害対策本部の組織及び運営については、「上越市災害対策本部の組織運営規程」において別に定める。</p>		

上越市水防計画

修正前			修正後			修正理由																																			
<table border="1"> <thead> <tr> <th>配備名</th> <th>配備基準</th> <th>配備体制</th> </tr> </thead> <tbody> <tr> <td>第一配備</td> <td>①気象警報等又は河川の水防警報が発表され、避難勧告等の発令が見込まれるとき ②土砂災害警戒情報の発表が見込まれるとき ③市域に大規模な災害が発生したとき ④市長が必要と認めたとき</td> <td>おおむね全職員の1/2の数の職員が従事する。</td> </tr> <tr> <td>第二配備</td> <td>①市域に大規模な災害が発生し、第一配備体制では対処できないとき ②市長が必要と認めたとき</td> <td>全職員が従事する。</td> </tr> </tbody> </table>	配備名	配備基準	配備体制	第一配備	①気象警報等又は河川の水防警報が発表され、避難 勧告 等の発令が見込まれるとき ②土砂災害警戒情報の発表が見込まれるとき ③市域に大規模な災害が発生したとき ④市長が必要と認めたとき	おおむね全職員の1/2の数の職員が従事する。	第二配備	①市域に大規模な災害が発生し、第一配備体制では対処できないとき ②市長が必要と認めたとき	全職員が従事する。	<p>(エ) 災害対策本部会議の構成員及び業務</p> <p>災害対策本部長は、災害対策本部を設置したとき及びその後も必要に応じて災害対策本部会議を招集するものとし、必要な場合は、関係機関の職員の出席を要請する。</p> <table border="1"> <thead> <tr> <th>構成員</th> <th>業務</th> </tr> </thead> <tbody> <tr> <td>本部長：市長</td> <td>①情報の収集、伝達に関すること。</td> </tr> <tr> <td>副本部長：副市長、教育長、ガス水道事業管理者、理事、教育次長</td> <td>②職員の配備体制に関すること。 ③災害応急対策の協議・決定に関すること。 ④県及び防災関係機関との連絡調整に関すること。</td> </tr> <tr> <td>本部長：部局長、危機管理監、(追加) 総合事務所長、上越地域消防事務組合消防長（本部長指名）</td> <td>⑤関係機関に対する応援又は要請に関すること。 ⑥現地災害対策本部の設置に関すること。 ⑦その他災害対策に関する重要事項の決定に関すること。</td> </tr> <tr> <td>【事務局：情報収集・統括班】</td> <td></td> </tr> </tbody> </table> <p>(オ) 指揮命令の順位</p> <p>災害対策を実施する上で、指揮命令権者（災害対策本部長：市長）が不在時における職務代理者は、次の順位により指揮命令を確立する。</p> <ul style="list-style-type: none"> ・第1・2順位 市長の職務を代理する副市長の順序を定める規則に規定する順序による副市長 ・第3順位 教育長 ・第4順位 ガス水道事業管理者 ・第5順位 理事 ・第6順位 教育次長 	構成員	業務	本部長：市長	①情報の収集、伝達に関すること。	副本部長：副市長、教育長、ガス水道事業管理者、理事、教育次長	②職員の配備体制に関すること。 ③災害応急対策の協議・決定に関すること。 ④県及び防災関係機関との連絡調整に関すること。	本部長：部局長、危機管理監、 (追加) 総合事務所長、 上越地域消防事務組合消防長 （本部長指名）	⑤関係機関に対する応援又は要請に関すること。 ⑥現地災害対策本部の設置に関すること。 ⑦その他災害対策に関する重要事項の決定に関すること。	【事務局：情報収集・統括班】		<table border="1"> <thead> <tr> <th>配備名</th> <th>配備基準</th> <th>配備体制</th> </tr> </thead> <tbody> <tr> <td>第一配備</td> <td>①気象警報等又は河川の水防警報が発表され、避難指示等の発令が見込まれるとき ②土砂災害警戒情報の発表が見込まれるとき ③市域に大規模な災害が発生したとき ④市長が必要と認めたとき</td> <td>おおむね全職員の1/2の数の職員が従事する。</td> </tr> <tr> <td>第二配備</td> <td>①市域に大規模な災害が発生し、第一配備体制では対処できないとき ②市長が必要と認めたとき</td> <td>全職員が従事する。</td> </tr> </tbody> </table> <p>(エ) 災害対策本部会議の構成員及び業務</p> <p>災害対策本部長は、災害対策本部を設置したとき及びその後も必要に応じて災害対策本部会議を招集するものとし、必要な場合は、関係機関の職員の出席を要請する。</p> <table border="1"> <thead> <tr> <th>構成員</th> <th>業務</th> </tr> </thead> <tbody> <tr> <td>本部長：市長</td> <td>①情報の収集、伝達に関すること。</td> </tr> <tr> <td>副本部長：副市長、教育長、ガス水道事業管理者、理事、教育次長</td> <td>②職員の配備体制に関すること。 ③災害応急対策の協議・決定に関すること。 ④県及び防災関係機関との連絡調整に関すること。</td> </tr> <tr> <td>本部長：部局長、危機管理監、会計管理者、総合事務所長、上越地域消防局消防局長（本部長指名）</td> <td>⑤関係機関に対する応援又は要請に関すること。 ⑥現地災害対策本部の設置に関すること。 ⑦その他災害対策に関する重要事項の決定に関すること。</td> </tr> <tr> <td>【事務局：情報収集・統括班】</td> <td></td> </tr> </tbody> </table> <p>(オ) 指揮命令の順位</p> <p>災害対策を実施する上で、指揮命令権者（災害対策本部長：市長）が不在時における職務代理者は、次の順位により指揮命令を確立する。</p> <ul style="list-style-type: none"> ・第1・2順位 市長の職務を代理する副市長の順序を定める規則に規定する順序による副市長 ・第3順位 教育長 ・第4順位 ガス水道事業管理者 ・第5順位 理事 ・第6順位 教育次長 	配備名	配備基準	配備体制	第一配備	①気象警報等又は河川の水防警報が発表され、避難 指示 等の発令が見込まれるとき ②土砂災害警戒情報の発表が見込まれるとき ③市域に大規模な災害が発生したとき ④市長が必要と認めたとき	おおむね全職員の1/2の数の職員が従事する。	第二配備	①市域に大規模な災害が発生し、第一配備体制では対処できないとき ②市長が必要と認めたとき	全職員が従事する。	構成員	業務	本部長：市長	①情報の収集、伝達に関すること。	副本部長：副市長、教育長、ガス水道事業管理者、理事、教育次長	②職員の配備体制に関すること。 ③災害応急対策の協議・決定に関すること。 ④県及び防災関係機関との連絡調整に関すること。	本部長：部局長、危機管理監、 会計管理者 、総合事務所長、 上越地域消防局消防局長 （本部長指名）	⑤関係機関に対する応援又は要請に関すること。 ⑥現地災害対策本部の設置に関すること。 ⑦その他災害対策に関する重要事項の決定に関すること。	【事務局：情報収集・統括班】		<p>災害対策基本法改正のため</p> <p>本部員追加のため</p> <p>組織名変更のため</p>
配備名	配備基準	配備体制																																							
第一配備	①気象警報等又は河川の水防警報が発表され、避難 勧告 等の発令が見込まれるとき ②土砂災害警戒情報の発表が見込まれるとき ③市域に大規模な災害が発生したとき ④市長が必要と認めたとき	おおむね全職員の1/2の数の職員が従事する。																																							
第二配備	①市域に大規模な災害が発生し、第一配備体制では対処できないとき ②市長が必要と認めたとき	全職員が従事する。																																							
構成員	業務																																								
本部長：市長	①情報の収集、伝達に関すること。																																								
副本部長：副市長、教育長、ガス水道事業管理者、理事、教育次長	②職員の配備体制に関すること。 ③災害応急対策の協議・決定に関すること。 ④県及び防災関係機関との連絡調整に関すること。																																								
本部長：部局長、危機管理監、 (追加) 総合事務所長、 上越地域消防事務組合消防長 （本部長指名）	⑤関係機関に対する応援又は要請に関すること。 ⑥現地災害対策本部の設置に関すること。 ⑦その他災害対策に関する重要事項の決定に関すること。																																								
【事務局：情報収集・統括班】																																									
配備名	配備基準	配備体制																																							
第一配備	①気象警報等又は河川の水防警報が発表され、避難 指示 等の発令が見込まれるとき ②土砂災害警戒情報の発表が見込まれるとき ③市域に大規模な災害が発生したとき ④市長が必要と認めたとき	おおむね全職員の1/2の数の職員が従事する。																																							
第二配備	①市域に大規模な災害が発生し、第一配備体制では対処できないとき ②市長が必要と認めたとき	全職員が従事する。																																							
構成員	業務																																								
本部長：市長	①情報の収集、伝達に関すること。																																								
副本部長：副市長、教育長、ガス水道事業管理者、理事、教育次長	②職員の配備体制に関すること。 ③災害応急対策の協議・決定に関すること。 ④県及び防災関係機関との連絡調整に関すること。																																								
本部長：部局長、危機管理監、 会計管理者 、総合事務所長、 上越地域消防局消防局長 （本部長指名）	⑤関係機関に対する応援又は要請に関すること。 ⑥現地災害対策本部の設置に関すること。 ⑦その他災害対策に関する重要事項の決定に関すること。																																								
【事務局：情報収集・統括班】																																									

上越市水防計画

修正前	修正後	修正理由																																								
<p>(カ) 区災害対策本部</p> <p>各区総合事務所長は、災害対策本部が設置されたときは、総合事務所に区災害対策本部を設置し、木田庁舎及び隣接する区と連絡を密にし、各区における災害応急対策を実施する。また、総合事務所長は、不在時における職務代理者をあらかじめ指名しておく。</p> <table border="1" data-bbox="145 548 1184 917"> <tr><td>設置場所</td><td>各区総合事務所</td></tr> <tr><td>設置基準</td><td>災害対策本部が設置されたとき</td></tr> <tr><td>実施責任者等</td><td>本部長：総合事務所長 副本部長：次長 本部員：全グループ長</td></tr> <tr><td>構成員</td><td>全職員</td></tr> <tr><td>活動内容</td><td>全グループの連携の下に災害応急対策を実施する</td></tr> <tr><td>廃止基準</td><td>災害対策本部が廃止されたとき</td></tr> </table> <p>② 現地災害対策本部の設置</p> <p>災害対策本部長は、災害の状況に応じ、応急対策の実施を局部的又は重点的に推進する必要があると認めるときは、被災地を管轄する総合事務所庁舎（区災害対策本部）若しくは近接の公共施設等に現地災害対策本部を設置する。</p> <table border="1" data-bbox="145 1184 1184 1646"> <tr><td>設置基準</td><td>災害対策本部長が必要と認めるとき</td></tr> <tr><td>構成員</td><td>本部長：災害対策本部長が指名 副本部長：〃 本部員：〃</td></tr> <tr><td>主な活動内容</td><td>①情報の収集及び伝達 ②現地における関係機関及び災害対策本部との連絡調整 ③現地の災害応急対策の実施 ④その他必要な事項</td></tr> <tr><td>廃止基準</td><td>①災害応急対策が概ね完了したとき ②その他、災害対策本部長が認めるとき</td></tr> </table> <p>(3) 勤務時間内外における参集・初動対応</p> <p>① 勤務時間内における初動対応</p> <p>勤務時間内に災害が発生した場合は、市役所庁舎内の勤務者はもちろんのこと、庁舎外の施設勤務者も本章 2.1.1(1)、(2)の配備基準及び配備体制に基づき応急対策を実施する。</p>	設置場所	各区総合事務所	設置基準	災害対策本部が設置されたとき	実施責任者等	本部長：総合事務所長 副本部長：次長 本部員：全グループ長	構成員	全職員	活動内容	全グループの連携の下に災害応急対策を実施する	廃止基準	災害対策本部が廃止されたとき	設置基準	災害対策本部長が必要と認めるとき	構成員	本部長：災害対策本部長が指名 副本部長：〃 本部員：〃	主な活動内容	①情報の収集及び伝達 ②現地における関係機関及び災害対策本部との連絡調整 ③現地の災害応急対策の実施 ④その他必要な事項	廃止基準	①災害応急対策が概ね完了したとき ②その他、災害対策本部長が認めるとき	<p>(カ) 区災害対策本部</p> <p>各区総合事務所長は、災害対策本部が設置されたときは、総合事務所に区災害対策本部を設置し、木田庁舎及び隣接する区と連絡を密にし、各区における災害応急対策を実施する。また、総合事務所長は、不在時における職務代理者をあらかじめ指名しておく。</p> <table border="1" data-bbox="1320 548 2359 917"> <tr><td>設置場所</td><td>各区総合事務所</td></tr> <tr><td>設置基準</td><td>災害対策本部が設置されたとき</td></tr> <tr><td>実施責任者等</td><td>本部長：総合事務所長 副本部長：次長 本部員：全グループ長</td></tr> <tr><td>構成員</td><td>全職員</td></tr> <tr><td>活動内容</td><td>全グループの連携の下に災害応急対策を実施する</td></tr> <tr><td>廃止基準</td><td>災害対策本部が廃止されたとき</td></tr> </table> <p>② 現地災害対策本部の設置</p> <p>災害対策本部長は、災害の状況に応じ、応急対策の実施を局部的又は重点的に推進する必要があると認めるときは、被災地を管轄する総合事務所庁舎（区災害対策本部）若しくは近接の公共施設等に現地災害対策本部を設置する。</p> <table border="1" data-bbox="1320 1184 2359 1646"> <tr><td>設置基準</td><td>災害対策本部長が必要と認めるとき</td></tr> <tr><td>構成員</td><td>本部長：災害対策本部長が指名 副本部長：〃 本部員：〃</td></tr> <tr><td>主な活動内容</td><td>①情報の収集及び伝達 ②現地における関係機関及び災害対策本部との連絡調整 ③現地の災害応急対策の実施 ④その他必要な事項</td></tr> <tr><td>廃止基準</td><td>①災害応急対策が概ね完了したとき ②その他、災害対策本部長が認めるとき</td></tr> </table> <p>(3) 勤務時間内外における参集・初動対応</p> <p>① 勤務時間内における初動対応</p> <p>勤務時間内に災害が発生した場合は、市役所庁舎内の勤務者はもちろんのこと、庁舎外の施設勤務者も本章 2.1.1(1)、(2)の配備基準及び配備体制に基づき応急対策を実施する。</p>	設置場所	各区総合事務所	設置基準	災害対策本部が設置されたとき	実施責任者等	本部長：総合事務所長 副本部長：次長 本部員：全グループ長	構成員	全職員	活動内容	全グループの連携の下に災害応急対策を実施する	廃止基準	災害対策本部が廃止されたとき	設置基準	災害対策本部長が必要と認めるとき	構成員	本部長：災害対策本部長が指名 副本部長：〃 本部員：〃	主な活動内容	①情報の収集及び伝達 ②現地における関係機関及び災害対策本部との連絡調整 ③現地の災害応急対策の実施 ④その他必要な事項	廃止基準	①災害応急対策が概ね完了したとき ②その他、災害対策本部長が認めるとき	
設置場所	各区総合事務所																																									
設置基準	災害対策本部が設置されたとき																																									
実施責任者等	本部長：総合事務所長 副本部長：次長 本部員：全グループ長																																									
構成員	全職員																																									
活動内容	全グループの連携の下に災害応急対策を実施する																																									
廃止基準	災害対策本部が廃止されたとき																																									
設置基準	災害対策本部長が必要と認めるとき																																									
構成員	本部長：災害対策本部長が指名 副本部長：〃 本部員：〃																																									
主な活動内容	①情報の収集及び伝達 ②現地における関係機関及び災害対策本部との連絡調整 ③現地の災害応急対策の実施 ④その他必要な事項																																									
廃止基準	①災害応急対策が概ね完了したとき ②その他、災害対策本部長が認めるとき																																									
設置場所	各区総合事務所																																									
設置基準	災害対策本部が設置されたとき																																									
実施責任者等	本部長：総合事務所長 副本部長：次長 本部員：全グループ長																																									
構成員	全職員																																									
活動内容	全グループの連携の下に災害応急対策を実施する																																									
廃止基準	災害対策本部が廃止されたとき																																									
設置基準	災害対策本部長が必要と認めるとき																																									
構成員	本部長：災害対策本部長が指名 副本部長：〃 本部員：〃																																									
主な活動内容	①情報の収集及び伝達 ②現地における関係機関及び災害対策本部との連絡調整 ③現地の災害応急対策の実施 ④その他必要な事項																																									
廃止基準	①災害応急対策が概ね完了したとき ②その他、災害対策本部長が認めるとき																																									

上越市水防計画

修正前	修正後	修正理由																						
<p>木田庁舎以外の施設の長又は各区総合事務所長は、応急対策を実施するとともに、直ちに木田庁舎（災害対策本部）との情報伝達手段の確認を行う。</p> <table border="1" data-bbox="145 415 1184 686"> <tr> <td rowspan="2">留意事項</td> <td>①来庁者等の安全確保 来庁者等、施設利用者等の安全確保を最優先とし、冷静に適切な措置（パニックの防止、避難誘導等）を行う。</td> </tr> <tr> <td>②庁舎外で執務中の場合 ・出張等で勤務場所を離れている場合は、上司と連絡を取り、指示を求める。 ・連絡が取れない場合は、自主的に勤務地等に戻る。</td> </tr> </table> <p>② 勤務時間外における参集・初動対応</p> <p>(ア) 勤務時間外において、災害が発生するおそれ、又は発生した場合で参集の対象となる職員は、連絡を受けたときは、勤務場所若しくはあらかじめ定められた場所へ参集する。</p> <p>(イ) 被害の状況により勤務場所への参集が不可能な場合は、最寄の区総合事務所へ登庁し、責任者の指示に基づき災害対策に従事する。この際、自己の所在について所属長へ確実に連絡する。</p> <table border="1" data-bbox="145 1045 1184 1392"> <tr> <td>参集手段</td> <td>災害状況に応じ、適切な手段とする</td> </tr> <tr> <td>参集途上の措置</td> <td>①参集途上において可能な限り被害状況を調査し、所属長に報告する。 ②要救護者を発見したときは救護措置に当たった後、速やかに参集する。</td> </tr> <tr> <td>服装・装備</td> <td>自分の身の回りに関することは自己完結の心構えで、災害対策に適する服装や装備で参集する。</td> </tr> <tr> <td>その他</td> <td>職員本人の負傷、又は家族が生命に関わるような負傷をした場合等でどうしても勤務場所への登庁が不可能な場合は、所属長等へ連絡する。</td> </tr> </table> <p>(4) 職員配置の把握及び職員派遣</p> <p>(ア) 災害対策本部設置時において、各部長及び各区災害対策本部長は、職員の配備状況及び活動状況を把握し、所属職員のみでは災害対応が困難であると判断した場合は、災害対策本部統括調整部長に応援を要請する。</p> <p>(イ) 統括調整部長は、災害の状況及び職員の動員状況等を掌握し、職員の適正配備に努める。</p> <p>(ウ) 特に、各区災害対策本部は人員が少ないことから、市域全体の被害状況も掌握した上で迅速に職員派遣を行い、全庁一体となった災害対策を行う。</p>	留意事項	①来庁者等の安全確保 来庁者等、施設利用者等の安全確保を最優先とし、冷静に適切な措置（パニックの防止、避難誘導等）を行う。	②庁舎外で執務中の場合 ・出張等で勤務場所を離れている場合は、上司と連絡を取り、指示を求める。 ・連絡が取れない場合は、自主的に勤務地等に戻る。	参集手段	災害状況に応じ、適切な手段とする	参集途上の措置	①参集途上において可能な限り被害状況を調査し、所属長に報告する。 ②要救護者を発見したときは救護措置に当たった後、速やかに参集する。	服装・装備	自分の身の回りに関することは自己完結の心構えで、災害対策に適する服装や装備で参集する。	その他	職員本人の負傷、又は家族が生命に関わるような負傷をした場合等でどうしても勤務場所への登庁が不可能な場合は、所属長等へ連絡する。	<p>木田庁舎以外の施設の長又は各区総合事務所長は、応急対策を実施するとともに、直ちに木田庁舎（災害対策本部）との情報伝達手段の確認を行う。</p> <table border="1" data-bbox="1320 415 2359 686"> <tr> <td rowspan="2">留意事項</td> <td>①来庁者等の安全確保 来庁者等、施設利用者等の安全確保を最優先とし、冷静に適切な措置（パニックの防止、避難誘導等）を行う。</td> </tr> <tr> <td>②庁舎外で執務中の場合 ・出張等で勤務場所を離れている場合は、上司と連絡を取り、指示を求める。 ・連絡が取れない場合は、自主的に勤務地等に戻る。</td> </tr> </table> <p>② 勤務時間外における参集・初動対応</p> <p>(ア) 勤務時間外において、災害が発生するおそれ、又は発生した場合で参集の対象となる職員は、連絡を受けたときは、勤務場所若しくはあらかじめ定められた場所へ参集する。</p> <p>(イ) 被害の状況により勤務場所への参集が不可能な場合は、最寄の区総合事務所へ登庁し、責任者の指示に基づき災害対策に従事する。この際、自己の所在について所属長へ確実に連絡する。</p> <table border="1" data-bbox="1320 1045 2359 1392"> <tr> <td>参集手段</td> <td>災害状況に応じ、適切な手段とする</td> </tr> <tr> <td>参集途上の措置</td> <td>①参集途上において可能な限り被害状況を調査し、所属長に報告する。 ②要救護者を発見したときは救護措置に当たった後、速やかに参集する。</td> </tr> <tr> <td>服装・装備</td> <td>自分の身の回りに関することは自己完結の心構えで、災害対策に適する服装や装備で参集する。</td> </tr> <tr> <td>その他</td> <td>職員本人の負傷、又は家族が生命に関わるような負傷をした場合等でどうしても勤務場所への登庁が不可能な場合は、所属長等へ連絡する。</td> </tr> </table> <p>(4) 職員配置の把握及び職員派遣</p> <p>(ア) 災害対策本部設置時において、各部長及び各区災害対策本部長は、職員の配備状況及び活動状況を把握し、所属職員のみでは災害対応が困難であると判断した場合は、災害対策本部統括調整部長に応援を要請する。</p> <p>(イ) 統括調整部長は、災害の状況及び職員の動員状況等を掌握し、職員の適正配備に努める。</p> <p>(ウ) 特に、各区災害対策本部は人員が少ないことから、市域全体の被害状況も掌握した上で迅速に職員派遣を行い、全庁一体となった災害対策を行う。</p>	留意事項	①来庁者等の安全確保 来庁者等、施設利用者等の安全確保を最優先とし、冷静に適切な措置（パニックの防止、避難誘導等）を行う。	②庁舎外で執務中の場合 ・出張等で勤務場所を離れている場合は、上司と連絡を取り、指示を求める。 ・連絡が取れない場合は、自主的に勤務地等に戻る。	参集手段	災害状況に応じ、適切な手段とする	参集途上の措置	①参集途上において可能な限り被害状況を調査し、所属長に報告する。 ②要救護者を発見したときは救護措置に当たった後、速やかに参集する。	服装・装備	自分の身の回りに関することは自己完結の心構えで、災害対策に適する服装や装備で参集する。	その他	職員本人の負傷、又は家族が生命に関わるような負傷をした場合等でどうしても勤務場所への登庁が不可能な場合は、所属長等へ連絡する。	
留意事項		①来庁者等の安全確保 来庁者等、施設利用者等の安全確保を最優先とし、冷静に適切な措置（パニックの防止、避難誘導等）を行う。																						
	②庁舎外で執務中の場合 ・出張等で勤務場所を離れている場合は、上司と連絡を取り、指示を求める。 ・連絡が取れない場合は、自主的に勤務地等に戻る。																							
参集手段	災害状況に応じ、適切な手段とする																							
参集途上の措置	①参集途上において可能な限り被害状況を調査し、所属長に報告する。 ②要救護者を発見したときは救護措置に当たった後、速やかに参集する。																							
服装・装備	自分の身の回りに関することは自己完結の心構えで、災害対策に適する服装や装備で参集する。																							
その他	職員本人の負傷、又は家族が生命に関わるような負傷をした場合等でどうしても勤務場所への登庁が不可能な場合は、所属長等へ連絡する。																							
留意事項	①来庁者等の安全確保 来庁者等、施設利用者等の安全確保を最優先とし、冷静に適切な措置（パニックの防止、避難誘導等）を行う。																							
	②庁舎外で執務中の場合 ・出張等で勤務場所を離れている場合は、上司と連絡を取り、指示を求める。 ・連絡が取れない場合は、自主的に勤務地等に戻る。																							
参集手段	災害状況に応じ、適切な手段とする																							
参集途上の措置	①参集途上において可能な限り被害状況を調査し、所属長に報告する。 ②要救護者を発見したときは救護措置に当たった後、速やかに参集する。																							
服装・装備	自分の身の回りに関することは自己完結の心構えで、災害対策に適する服装や装備で参集する。																							
その他	職員本人の負傷、又は家族が生命に関わるような負傷をした場合等でどうしても勤務場所への登庁が不可能な場合は、所属長等へ連絡する。																							

上越市水防計画

修正前	修正後	修正理由																
<p>2.1.2 関係機関連絡員室の設置</p> <p>市は、災害時の情報収集、分析、処理及び応急対策を関係機関相互の緊密な連絡の下に的確かつ迅速に行うため、災害対策本部を設置したときは、災害対策本部に関係機関連絡員室を併設する。</p> <p>関係機関連絡員室には、原則として次の関係機関が可能な範囲内で職員を派遣し、必要に応じて職員を駐在させる。</p> <p>なお、この関係機関以外の機関であっても、市災害対策本部と協議し、派遣・駐在することができる。</p> <table border="1" data-bbox="145 684 1190 1050"> <tr> <td>設置場所</td> <td>災害対策本部（市役所木田庁舎）</td> </tr> <tr> <td>関係機関</td> <td>陸上自衛隊第5施設群、高田河川国道事務所、上越海上保安署、上越地域振興局、新潟県警察、上越地域消防事務組合 <u>(追加)</u></td> </tr> <tr> <td>主な活動内容</td> <td>①市域内の被害状況把握 ②市災害対策本部及び関係機関との情報交換・連絡調整 ③その他必要な事項</td> </tr> <tr> <td>携行品</td> <td>所属との連絡のための無線機等を持参する。</td> </tr> </table> <p>2.1.3 防災関係機関の組織体制</p> <p>災害初動対応が必要な防災関係機関は、迅速かつ的確な災害応急対策を実施するため、それぞれの業務計画等に定められた体制を整備する。</p> <p>市に関係機関連絡員室が設置されたときは、防災会議構成機関は可能な範囲内で職員を派遣し、必要に応じて職員を駐在させる。</p> <p>2.1.4 応援要請等</p> <p>風水害等による被害が甚大で、市の職員だけでは十分な応急対策活動が行えないと予想されるときは、状況に応じて速やかに協定市等や県、他市町村に職員の派遣等の応援協力を要請するものとし、第11章「防災関係機関の相互協力体制」に基づき行う。</p> <p>2.1.5 新潟県現地災害対策本部との連携</p> <p>市及び防災関係機関は、市域内に大規模な災害が発生し、新潟県現地対策本部が設置された場合には、相互に連携し、災害応急対策の実施にあたる。連携に当たっては、新潟県総合防災情報システムを活用する。</p>	設置場所	災害対策本部（市役所木田庁舎）	関係機関	陸上自衛隊第5施設群、高田河川国道事務所、上越海上保安署、上越地域振興局、新潟県警察、上越地域消防事務組合 <u>(追加)</u>	主な活動内容	①市域内の被害状況把握 ②市災害対策本部及び関係機関との情報交換・連絡調整 ③その他必要な事項	携行品	所属との連絡のための無線機等を持参する。	<p>2.1.2 関係機関連絡員室の設置</p> <p>市は、災害時の情報収集、分析、処理及び応急対策を関係機関相互の緊密な連絡の下に的確かつ迅速に行うため、災害対策本部を設置したときは、災害対策本部に関係機関連絡員室を併設する。</p> <p>関係機関連絡員室には、原則として次の関係機関が可能な範囲内で職員を派遣し、必要に応じて職員を駐在させる。</p> <p>なお、この関係機関以外の機関であっても、市災害対策本部と協議し、派遣・駐在することができる。</p> <table border="1" data-bbox="1323 684 2368 1050"> <tr> <td>設置場所</td> <td>災害対策本部（市役所木田庁舎）</td> </tr> <tr> <td>関係機関</td> <td>陸上自衛隊第5施設群、高田河川国道事務所、上越海上保安署、上越地域振興局、新潟県警察、上越地域消防事務組合、<u>NPO 法人新潟県災害救援機構、ネクスコ東日本上越管理事務所</u></td> </tr> <tr> <td>主な活動内容</td> <td>①市域内の被害状況把握 ②市災害対策本部及び関係機関との情報交換・連絡調整 ③その他必要な事項</td> </tr> <tr> <td>携行品</td> <td>所属との連絡のための無線機等を持参する。</td> </tr> </table> <p>2.1.3 防災関係機関の組織体制</p> <p>災害初動対応が必要な防災関係機関は、迅速かつ的確な災害応急対策を実施するため、それぞれの業務計画等に定められた体制を整備する。</p> <p>市に関係機関連絡員室が設置されたときは、防災会議構成機関は可能な範囲内で職員を派遣し、必要に応じて職員を駐在させる。</p> <p>2.1.4 応援要請等</p> <p>風水害等による被害が甚大で、市の職員だけでは十分な応急対策活動が行えないと予想されるときは、状況に応じて速やかに協定市等や県、他市町村に職員の派遣等の応援協力を要請するものとし、第11章「防災関係機関の相互協力体制」に基づき行う。</p> <p>2.1.5 新潟県現地災害対策本部との連携</p> <p>市及び防災関係機関は、市域内に大規模な災害が発生し、新潟県現地対策本部が設置された場合には、相互に連携し、災害応急対策の実施にあたる。連携に当たっては、新潟県総合防災情報システムを活用する。</p>	設置場所	災害対策本部（市役所木田庁舎）	関係機関	陸上自衛隊第5施設群、高田河川国道事務所、上越海上保安署、上越地域振興局、新潟県警察、上越地域消防事務組合、 <u>NPO 法人新潟県災害救援機構、ネクスコ東日本上越管理事務所</u>	主な活動内容	①市域内の被害状況把握 ②市災害対策本部及び関係機関との情報交換・連絡調整 ③その他必要な事項	携行品	所属との連絡のための無線機等を持参する。	<p>関係機関追加のため</p>
設置場所	災害対策本部（市役所木田庁舎）																	
関係機関	陸上自衛隊第5施設群、高田河川国道事務所、上越海上保安署、上越地域振興局、新潟県警察、上越地域消防事務組合 <u>(追加)</u>																	
主な活動内容	①市域内の被害状況把握 ②市災害対策本部及び関係機関との情報交換・連絡調整 ③その他必要な事項																	
携行品	所属との連絡のための無線機等を持参する。																	
設置場所	災害対策本部（市役所木田庁舎）																	
関係機関	陸上自衛隊第5施設群、高田河川国道事務所、上越海上保安署、上越地域振興局、新潟県警察、上越地域消防事務組合、 <u>NPO 法人新潟県災害救援機構、ネクスコ東日本上越管理事務所</u>																	
主な活動内容	①市域内の被害状況把握 ②市災害対策本部及び関係機関との情報交換・連絡調整 ③その他必要な事項																	
携行品	所属との連絡のための無線機等を持参する。																	

上越市水防計画

修正前	修正後	修正理由
<p>【 上越市防災会議（上越市災害対策本部）体系図 】</p> <p>各防災関係機関</p> <p>関係機関連絡員室</p> <p>情報交換・連絡調整</p> <p>上越市災害対策本部</p> <p>本部長：市長 副本部長：副市長、教育長、ガス水道事業管理者、理事、教育次長 本部長員：部局長、危機管理監、(追加) 総合事務所長、上越地域消防事務組合消防長(本部長指名)</p> <p>・統括調整部 ・被害調査部 ・救護救援部 ・応急対策部</p> <p>区災害対策本部 本部長：総合事務所長</p> <p>計画の作成 計画実施の推進</p> <p>○上越市防災会議 会長：市長、委員：防災関係機関、市職員</p>	<p>【 上越市防災会議（上越市災害対策本部）体系図 】</p> <p>各防災関係機関</p> <p>関係機関連絡員室</p> <p>情報交換・連絡調整</p> <p>上越市災害対策本部</p> <p>本部長：市長 副本部長：副市長、教育長、ガス水道事業管理者、理事、教育次長 本部長員：部局長、危機管理監、<u>会計管理者</u>、総合事務所長、<u>上越地域消防局消防局長</u>(本部長指名)</p> <p>・統括調整部 ・被害調査部 ・救護救援部 ・応急対策部</p> <p>区災害対策本部 本部長：総合事務所長</p> <p>計画の作成 計画実施の推進</p> <p>○上越市防災会議 会長：市長、委員：防災関係機関、市職員</p>	<p>本部員追加のため 組織名変更のため</p>
<p>[(参照) 上越市地域防災計画自然災害対策編第2部第3章第1節]</p> <p>2.2 水防体制（津波災害時）</p> <p>2.2.1 市の組織体制及び職員の配備</p> <p>(1) 初動体制</p> <ul style="list-style-type: none"> ■警戒待機体制 ↓ ■災害警戒本部 ↓ ■災害対策本部 	<p>[(参照) 上越市地域防災計画自然災害対策編第2部第3章第1節]</p> <p>2.2 水防体制（津波災害時）</p> <p>2.2.1 市の組織体制及び職員の配備</p> <p>(1) 初動体制</p> <ul style="list-style-type: none"> ■警戒待機体制 ↓ ■災害警戒本部 ↓ ■災害対策本部 	

上越市水防計画

修正前		修正後		修正理由
<p>① 警戒待機体制</p> <p>防災危機管理部長は、市内で震度4の揺れを観測したとき、又は市長が必要と認めたときは、警戒待機体制を整備し、担当課及び各区総合事務所が連携して津波警報等をはじめとする各種情報の収集及び提供等を開始する。</p> <p>なお、構成員となる各グループの課長等は、参集させる職員をあらかじめ指名しておく。</p>		<p>① 警戒待機体制</p> <p>防災危機管理部長は、市内で震度4の揺れを観測したとき、又は市長が必要と認めたときは、警戒待機体制を整備し、担当課及び各区総合事務所が連携して津波警報等をはじめとする各種情報の収集及び提供等を開始する。</p> <p>なお、構成員となる各グループの課長等は、参集させる職員をあらかじめ指名しておく。</p>		<p>組織改編のため</p>
設置基準	<p>①市内で震度4の揺れを観測したとき（自動設置）</p> <p>②市長が必要と認めたとき</p>	設置基準	<p>①市内で震度4の揺れを観測したとき（自動設置）</p> <p>②市長が必要と認めたとき</p>	
実施責任者等	<p>責任者：防災危機管理部長</p> <p>副責任者：危機管理監</p> <p>【事務局：危機管理課】</p>	実施責任者等	<p>責任者：防災危機管理部長</p> <p>副責任者：危機管理監</p> <p>【事務局：危機管理課】</p>	
構成員 (グループ1・2)	<p>①グループ1</p> <ul style="list-style-type: none"> 危機管理課長 市民安全課長 原子力防災対策室長 広報対話課長 自治・地域振興課長 共生まちづくり課長 都市整備課長 区総合事務所次長 <p>②グループ2（指示があるまで待機する）</p> <p>総務管理課長、企画政策課長、財政課長、福祉課長、国保年金課長、<u>産業振興課長</u>、農政課長、農村振興課長、農林水産整備課長、道路課長、河川海岸砂防課長、生活排水対策課長、教育総務課長、ガス水道局総務課長</p>	構成員 (グループ1・2)	<p>①グループ1</p> <ul style="list-style-type: none"> 危機管理課長 市民安全課長 原子力防災対策室長 広報対話課長 自治・地域振興課長 共生まちづくり課長 都市整備課長 区総合事務所次長 <p>②グループ2（指示があるまで待機する）</p> <p>総務管理課長、企画政策課長、財政課長、福祉課長、国保年金課長、<u>産業政策課長</u>、農政課長、農村振興課長、農林水産整備課長、道路課長、河川海岸砂防課長、生活排水対策課長、教育総務課長、ガス水道局総務課長</p>	
主な活動内容	情報収集・提供、警戒活動、災害応急活動準備	主な活動内容	情報収集・提供、警戒活動、災害応急活動準備	
廃止基準	<p>① 災害発生のおそれが解消したとき</p> <p>② 災害警戒本部を設置したとき</p>	廃止基準	<p>① 災害発生のおそれが解消したとき</p> <p>② 災害警戒本部を設置したとき</p>	
<p>注) 市内の震度は、新潟地方気象台の発表する震度による。</p>		<p>注) 市内の震度は、新潟地方気象台の発表する震度による。</p>		
<p>② 災害警戒本部</p> <p>(ア) 市長が指名する副市長は、市内で震度5弱の揺れを観測したとき、津波予報区「新潟県上中下越」に津波注意報が発表されたとき、又は市長が必要と認めたときは、災害警戒本部を設置し、関係部局及び各総合事務所の連携の下に警戒活動及び災害応急対策を実施する。</p> <p>なお、構成員となる課長等は、参集させる職員をあらかじめ指名しておく。</p>		<p>② 災害警戒本部</p> <p>(ア) 市長が指名する副市長は、市内で震度5弱の揺れを観測したとき、津波予報区「新潟県上中下越」に津波注意報が発表されたとき、又は市長が必要と認めたときは、災害警戒本部を設置し、関係部局及び各総合事務所の連携の下に警戒活動及び災害応急対策を実施する。</p> <p>なお、構成員となる課長等は、参集させる職員をあらかじめ指名しておく。</p>		
設置場所	市役所木田庁舎	設置場所	市役所木田庁舎	
設置基準	<p>①市内で震度5弱の揺れを観測したとき（自動設置）</p> <p>②津波予報区「新潟県上中下越」に津波注意報が発表されたとき（自動設置）</p>	設置基準	<p>①市内で震度5弱の揺れを観測したとき（自動設置）</p> <p>②津波予報区「新潟県上中下越」に津波注意報が発表されたとき（自動設置）</p>	

上越市水防計画

修正前		修正後		修正理由
	③市長が必要と認めたとき		③市長が必要と認めたとき	本部員追加のため
実施責任者等	本部長：市長が指名する副市長 副本部長：他の副市長、教育長、ガス水道事業管理者、理事、教育次長 本部員：部局長、危機管理監、 <u>(追加)</u> 総合事務所長(本部長指名) *状況に応じ、副本部長、本部員を限定する。	実施責任者等	本部長：市長が指名する副市長 副本部長：他の副市長、教育長、ガス水道事業管理者、理事、教育次長 本部員：部局長、危機管理監、 <u>会計管理者</u> 、総合事務所長(本部長指名) *状況に応じ、副本部長、本部員を限定する。	
構成員	上越市災害対策本部の組織運営規程別表第1(第4条関係)上越市災害対策本部組織図で定める担当課等の長	構成員	上越市災害対策本部の組織運営規程別表第1(第4条関係)上越市災害対策本部組織図で定める担当課等の長	
主な活動内容	庁内関係部局の連携の下に災害応急対策を実施する(災害対策本部設置時に準じた活動)	主な活動内容	庁内関係部局の連携の下に災害応急対策を実施する(災害対策本部設置時に準じた活動)	
廃止基準	①災害発生のおそれが解消したとき ②災害応急対策が概ね完了したとき ③災害対策本部が設置されたとき	廃止基準	①災害発生のおそれが解消したとき ②災害応急対策が概ね完了したとき ③災害対策本部が設置されたとき	
<p>(イ) 区災害警戒本部</p> <p>各総合事務所長は、災害警戒本部が設置されたときは、総合事務所に区災害警戒本部を設置し、木田庁舎及び隣接する区と連絡を密にし、各区における警戒活動及び災害応急対策を実施する。</p> <p>なお、状況に応じ、設置する区を限定する場合がある。</p>		<p>(イ) 区災害警戒本部</p> <p>各総合事務所長は、災害警戒本部が設置されたときは、総合事務所に区災害警戒本部を設置し、木田庁舎及び隣接する区と連絡を密にし、各区における警戒活動及び災害応急対策を実施する。</p> <p>なお、状況に応じ、設置する区を限定する場合がある。</p>		
設置場所	各総合事務所	設置場所	各総合事務所	
設置基準	①市内で震度5弱の揺れを観測したとき(自動設置) ②津波予報区「新潟県上中下越」に津波注意報が発表されたとき ③市長が必要と認めたとき	設置基準	①市内で震度5弱の揺れを観測したとき(自動設置) ②津波予報区「新潟県上中下越」に津波注意報が発表されたとき ③市長が必要と認めたとき	
実施責任者等	本部長：総合事務所長 副本部長：次長 本部員：全グループ長	実施責任者等	本部長：総合事務所長 副本部長：次長 本部員：全グループ長	
構成員	各総合事務所長があらかじめ指名した職員	構成員	各総合事務所長があらかじめ指名した職員	
活動内容	全グループの連携の下に警戒活動及び災害応急対策を実施する	活動内容	全グループの連携の下に警戒活動及び災害応急対策を実施する	
廃止基準	災害警戒本部が廃止されたとき	廃止基準	災害警戒本部が廃止されたとき	
<p>(2) 災害対策本部、現地災害対策本部の設置</p> <p>① 災害対策本部</p> <p>(ア) 市長は、市内で震度5強以上の揺れを観測したとき、津波予報区「新潟県上中下越」に大津波警報、津波警報が発表されたとき、又は市域に相当規模の災害が発生、若しくは発生が予想され必要と認めたときは、災害対策本部を設置し市の全力をもって災害</p>		<p>(2) 災害対策本部、現地災害対策本部の設置</p> <p>① 災害対策本部</p> <p>(ア) 市長は、市内で震度5強以上の揺れを観測したとき、津波予報区「新潟県上中下越」に大津波警報、津波警報が発表されたとき、又は市域に相当規模の災害が発生、若しくは発生が予想され必要と認めたときは、災害対策本部を設置し市の全力をもって災害応</p>		

上越市水防計画

修正前		修正後		修正理由																																										
<p>応急対策を実施する。</p> <table border="1"> <tr> <td>設置場所</td> <td>市役所木田庁舎</td> </tr> <tr> <td>設置基準</td> <td>①市内で震度5強以上の揺れを観測したとき（自動設置） ②津波予報区「新潟県上中下越」に大津波警報又は津波警報が発表されるとき（自動設置） ③市域に相当規模の災害が発生、又は発生が予想され市長が必要と認めるとき</td> </tr> <tr> <td>実施責任者等</td> <td>本部長：市長 副本部長：副市長、教育長、ガス水道事業管理者、理事、教育次長 本部長：部局長、危機管理監、<u>(追加)</u> 総合事務所長、 <u>上越地域消防事務組合消防長</u>（本部長指名）</td> </tr> <tr> <td>構成員</td> <td>全職員</td> </tr> <tr> <td>活動内容</td> <td>全部局の連携の下に災害応急対策を実施する</td> </tr> <tr> <td>廃止基準</td> <td>①災害応急対策が概ね完了したとき ②その他、災害対策本部長が認めたとき</td> </tr> </table> <p>(イ) 災害対策本部設置及び廃止の通知 市長(災害対策本部長)は、災害対策本部、現地災害対策本部を設置又は廃止したときは、県知事、防災会議構成機関及びその他関係機関に通知する。 ただし、庁舎が被災し、庁舎以外の施設等に設置したときは、県及び関係機関に対し連絡する。</p> <p>(ウ) 災害対策本部設置時の体制及び配備基準 市長は、災害対策本部設置時において、必要に応じ各配備を指令する。 なお、災害対策本部の組織及び運営については、「上越市災害対策本部の組織運営規程」において別に定める。</p> <table border="1"> <thead> <tr> <th>配備名</th> <th>配備基準</th> <th>配備体制</th> </tr> </thead> <tbody> <tr> <td>第一配備</td> <td>①市域に相当規模の災害が発生、又は発生が予想され市長が必要と認めたとき</td> <td>おおむね全職員の1/2の数の職員が従事する。</td> </tr> <tr> <td>第二配備</td> <td>①市内で震度5強以上の揺れを観測したとき ②津波予報区「新潟県上中下越」に大津波警報又は津波警報が発表されたとき ③第1配備体制では対処できないとき ④市長が必要と認めたとき</td> <td>全職員が従事する。</td> </tr> </tbody> </table>		設置場所	市役所木田庁舎	設置基準	①市内で震度5強以上の揺れを観測したとき（自動設置） ②津波予報区「新潟県上中下越」に大津波警報又は津波警報が発表されるとき（自動設置） ③市域に相当規模の災害が発生、又は発生が予想され市長が必要と認めるとき	実施責任者等	本部長：市長 副本部長：副市長、教育長、ガス水道事業管理者、理事、教育次長 本部長：部局長、危機管理監、 <u>(追加)</u> 総合事務所長、 <u>上越地域消防事務組合消防長</u> （本部長指名）	構成員	全職員	活動内容	全部局の連携の下に災害応急対策を実施する	廃止基準	①災害応急対策が概ね完了したとき ②その他、災害対策本部長が認めたとき	配備名	配備基準	配備体制	第一配備	①市域に相当規模の災害が発生、又は発生が予想され市長が必要と認めたとき	おおむね全職員の1/2の数の職員が従事する。	第二配備	①市内で震度5強以上の揺れを観測したとき ②津波予報区「新潟県上中下越」に大津波警報又は津波警報が発表されたとき ③第1配備体制では対処できないとき ④市長が必要と認めたとき	全職員が従事する。	<p>急対策を実施する。</p> <table border="1"> <tr> <td>設置場所</td> <td>市役所木田庁舎</td> </tr> <tr> <td>設置基準</td> <td>①市内で震度5強以上の揺れを観測したとき（自動設置） ②津波予報区「新潟県上中下越」に大津波警報又は津波警報が発表されるとき（自動設置） ③市域に相当規模の災害が発生、又は発生が予想され市長が必要と認めるとき</td> </tr> <tr> <td>実施責任者等</td> <td>本部長：市長 副本部長：副市長、教育長、ガス水道事業管理者、理事、教育次長 本部長：部局長、危機管理監、<u>会計管理者</u>、総合事務所長 <u>上越地域消防局消防局長</u>（本部長指名）</td> </tr> <tr> <td>構成員</td> <td>全職員</td> </tr> <tr> <td>活動内容</td> <td>全部局の連携の下に災害応急対策を実施する</td> </tr> <tr> <td>廃止基準</td> <td>①災害応急対策が概ね完了したとき ②その他、災害対策本部長が認めたとき</td> </tr> </table> <p>(イ) 災害対策本部設置及び廃止の通知 市長(災害対策本部長)は、災害対策本部、現地災害対策本部を設置又は廃止したときは、県知事、防災会議構成機関及びその他関係機関に通知する。 ただし、庁舎が被災し、庁舎以外の施設等に設置したときは、県及び関係機関に対し連絡する。</p> <p>(ウ) 災害対策本部設置時の体制及び配備基準 市長は、災害対策本部設置時において、必要に応じ各配備を指令する。 なお、災害対策本部の組織及び運営については、「上越市災害対策本部の組織運営規程」において別に定める。</p> <table border="1"> <thead> <tr> <th>配備名</th> <th>配備基準</th> <th>配備体制</th> </tr> </thead> <tbody> <tr> <td>第一配備</td> <td>①市域に相当規模の災害が発生、又は発生が予想され市長が必要と認めたとき</td> <td>おおむね全職員の1/2の数の職員が従事する。</td> </tr> <tr> <td>第二配備</td> <td>①市内で震度5強以上の揺れを観測したとき ②津波予報区「新潟県上中下越」に大津波警報又は津波警報が発表されたとき ③第1配備体制では対処できないとき ④市長が必要と認めたとき</td> <td>全職員が従事する。</td> </tr> </tbody> </table>		設置場所	市役所木田庁舎	設置基準	①市内で震度5強以上の揺れを観測したとき（自動設置） ②津波予報区「新潟県上中下越」に大津波警報又は津波警報が発表されるとき（自動設置） ③市域に相当規模の災害が発生、又は発生が予想され市長が必要と認めるとき	実施責任者等	本部長：市長 副本部長：副市長、教育長、ガス水道事業管理者、理事、教育次長 本部長：部局長、危機管理監、 <u>会計管理者</u> 、総合事務所長 <u>上越地域消防局消防局長</u> （本部長指名）	構成員	全職員	活動内容	全部局の連携の下に災害応急対策を実施する	廃止基準	①災害応急対策が概ね完了したとき ②その他、災害対策本部長が認めたとき	配備名	配備基準	配備体制	第一配備	①市域に相当規模の災害が発生、又は発生が予想され市長が必要と認めたとき	おおむね全職員の1/2の数の職員が従事する。	第二配備	①市内で震度5強以上の揺れを観測したとき ②津波予報区「新潟県上中下越」に大津波警報又は津波警報が発表されたとき ③第1配備体制では対処できないとき ④市長が必要と認めたとき	全職員が従事する。	<p>本部員追加のため 組織名変更のため</p>
設置場所	市役所木田庁舎																																													
設置基準	①市内で震度5強以上の揺れを観測したとき（自動設置） ②津波予報区「新潟県上中下越」に大津波警報又は津波警報が発表されるとき（自動設置） ③市域に相当規模の災害が発生、又は発生が予想され市長が必要と認めるとき																																													
実施責任者等	本部長：市長 副本部長：副市長、教育長、ガス水道事業管理者、理事、教育次長 本部長：部局長、危機管理監、 <u>(追加)</u> 総合事務所長、 <u>上越地域消防事務組合消防長</u> （本部長指名）																																													
構成員	全職員																																													
活動内容	全部局の連携の下に災害応急対策を実施する																																													
廃止基準	①災害応急対策が概ね完了したとき ②その他、災害対策本部長が認めたとき																																													
配備名	配備基準	配備体制																																												
第一配備	①市域に相当規模の災害が発生、又は発生が予想され市長が必要と認めたとき	おおむね全職員の1/2の数の職員が従事する。																																												
第二配備	①市内で震度5強以上の揺れを観測したとき ②津波予報区「新潟県上中下越」に大津波警報又は津波警報が発表されたとき ③第1配備体制では対処できないとき ④市長が必要と認めたとき	全職員が従事する。																																												
設置場所	市役所木田庁舎																																													
設置基準	①市内で震度5強以上の揺れを観測したとき（自動設置） ②津波予報区「新潟県上中下越」に大津波警報又は津波警報が発表されるとき（自動設置） ③市域に相当規模の災害が発生、又は発生が予想され市長が必要と認めるとき																																													
実施責任者等	本部長：市長 副本部長：副市長、教育長、ガス水道事業管理者、理事、教育次長 本部長：部局長、危機管理監、 <u>会計管理者</u> 、総合事務所長 <u>上越地域消防局消防局長</u> （本部長指名）																																													
構成員	全職員																																													
活動内容	全部局の連携の下に災害応急対策を実施する																																													
廃止基準	①災害応急対策が概ね完了したとき ②その他、災害対策本部長が認めたとき																																													
配備名	配備基準	配備体制																																												
第一配備	①市域に相当規模の災害が発生、又は発生が予想され市長が必要と認めたとき	おおむね全職員の1/2の数の職員が従事する。																																												
第二配備	①市内で震度5強以上の揺れを観測したとき ②津波予報区「新潟県上中下越」に大津波警報又は津波警報が発表されたとき ③第1配備体制では対処できないとき ④市長が必要と認めたとき	全職員が従事する。																																												

上越市水防計画

修正前	修正後	修正理由																												
<p>(エ) 災害対策本部会議の構成員及び業務 災害対策本部長は、災害対策本部を設置したとき及びその後も必要に応じて災害対策本部会議を招集するものとし、必要な場合は、関係機関の職員の出席を要請する。</p> <table border="1" data-bbox="145 506 1184 957"> <thead> <tr> <th>構成員</th> <th>業務</th> </tr> </thead> <tbody> <tr> <td>本部長：市長</td> <td>①情報の収集、伝達に関する事。</td> </tr> <tr> <td>副本部長：副市長、教育長、ガス水道事業管理者、理事、教育次長</td> <td>②職員の配備体制に関する事。 ③災害応急対策の協議・決定に関する事。 ④県及び防災関係機関との連絡調整に関する事。</td> </tr> <tr> <td>本部長：部局長、危機管理監、<u>(追加)</u> 総合事務所長、<u>上越地域消防事務組合消防長</u> (本部長指名)</td> <td>⑤関係機関に対する応援又は要請に関する事。 ⑥現地災害対策本部の設置に関する事。 ⑦その他災害対策に関する重要事項の決定に関する事。</td> </tr> <tr> <td>【事務局：情報収集・統括班】</td> <td></td> </tr> </tbody> </table> <p>(オ) 指揮命令の順位 災害対策を実施する上で、指揮命令権者（災害対策本部長：市長）が不在時における職務代理者は、次の順位により指揮命令を確立する。</p> <ul style="list-style-type: none"> 第1・2順位 市長の職務を代理する副市長の順序を定める規則に規定する順序による副市長 第3順位 教育長 第4順位 ガス水道事業管理者 第5順位 理事 第6順位 教育次長 <p>(カ) 区災害対策本部 各総合事務所長は、災害対策本部が設置されたときは、総合事務所に区災害対策本部を設置し、木田庁舎及び隣接する区と連絡を密にし、各区における災害応急対策を実施する。また、総合事務所長は、不在時における職務代理者をあらかじめ指名しておく。</p> <p>なお、状況に応じ、設置する区を限定する場合がある。</p> <table border="1" data-bbox="145 1675 1184 1856"> <thead> <tr> <th>設置場所</th> <th>各総合事務所</th> </tr> </thead> <tbody> <tr> <td>設置基準</td> <td>①市内で震度5強以上の揺れを観測したとき（自動設置） ②津波予報区「新潟県上中下越」に大津波警報又は津波警報が発表されたとき</td> </tr> </tbody> </table>	構成員	業務	本部長：市長	①情報の収集、伝達に関する事。	副本部長：副市長、教育長、ガス水道事業管理者、理事、教育次長	②職員の配備体制に関する事。 ③災害応急対策の協議・決定に関する事。 ④県及び防災関係機関との連絡調整に関する事。	本部長：部局長、危機管理監、 <u>(追加)</u> 総合事務所長、 <u>上越地域消防事務組合消防長</u> (本部長指名)	⑤関係機関に対する応援又は要請に関する事。 ⑥現地災害対策本部の設置に関する事。 ⑦その他災害対策に関する重要事項の決定に関する事。	【事務局：情報収集・統括班】		設置場所	各総合事務所	設置基準	①市内で震度5強以上の揺れを観測したとき（自動設置） ②津波予報区「新潟県上中下越」に大津波警報又は津波警報が発表されたとき	<p>(エ) 災害対策本部会議の構成員及び業務 災害対策本部長は、災害対策本部を設置したとき及びその後も必要に応じて災害対策本部会議を招集するものとし、必要な場合は、関係機関の職員の出席を要請する。</p> <table border="1" data-bbox="1320 506 2359 957"> <thead> <tr> <th>構成員</th> <th>業務</th> </tr> </thead> <tbody> <tr> <td>本部長：市長</td> <td>①情報の収集、伝達に関する事。</td> </tr> <tr> <td>副本部長：副市長、教育長、ガス水道事業管理者、理事、教育次長</td> <td>②職員の配備体制に関する事。 ③災害応急対策の協議・決定に関する事。 ④県及び防災関係機関との連絡調整に関する事。</td> </tr> <tr> <td>本部長：部局長、危機管理監、<u>会計管理者</u>、総合事務所長、<u>上越地域消防局消防局長</u> (本部長指名)</td> <td>⑤関係機関に対する応援又は要請に関する事。 ⑥現地災害対策本部の設置に関する事。 ⑦その他災害対策に関する重要事項の決定に関する事。</td> </tr> <tr> <td>【事務局：情報収集・統括班】</td> <td></td> </tr> </tbody> </table> <p>(オ) 指揮命令の順位 災害対策を実施する上で、指揮命令権者（災害対策本部長：市長）が不在時における職務代理者は、次の順位により指揮命令を確立する。</p> <ul style="list-style-type: none"> 第1・2順位 市長の職務を代理する副市長の順序を定める規則に規定する順序による副市長 第3順位 教育長 第4順位 ガス水道事業管理者 第5順位 理事 第6順位 教育次長 <p>(カ) 区災害対策本部 各総合事務所長は、災害対策本部が設置されたときは、総合事務所に区災害対策本部を設置し、木田庁舎及び隣接する区と連絡を密にし、各区における災害応急対策を実施する。また、総合事務所長は、不在時における職務代理者をあらかじめ指名しておく。</p> <p>なお、状況に応じ、設置する区を限定する場合がある。</p> <table border="1" data-bbox="1320 1675 2359 1856"> <thead> <tr> <th>設置場所</th> <th>各総合事務所</th> </tr> </thead> <tbody> <tr> <td>設置基準</td> <td>①市内で震度5強以上の揺れを観測したとき（自動設置） ②津波予報区「新潟県上中下越」に大津波警報又は津波警報が発表されたとき</td> </tr> </tbody> </table>	構成員	業務	本部長：市長	①情報の収集、伝達に関する事。	副本部長：副市長、教育長、ガス水道事業管理者、理事、教育次長	②職員の配備体制に関する事。 ③災害応急対策の協議・決定に関する事。 ④県及び防災関係機関との連絡調整に関する事。	本部長：部局長、危機管理監、 <u>会計管理者</u> 、総合事務所長、 <u>上越地域消防局消防局長</u> (本部長指名)	⑤関係機関に対する応援又は要請に関する事。 ⑥現地災害対策本部の設置に関する事。 ⑦その他災害対策に関する重要事項の決定に関する事。	【事務局：情報収集・統括班】		設置場所	各総合事務所	設置基準	①市内で震度5強以上の揺れを観測したとき（自動設置） ②津波予報区「新潟県上中下越」に大津波警報又は津波警報が発表されたとき	<p>本部員追加のため 組織名変更のため</p>
構成員	業務																													
本部長：市長	①情報の収集、伝達に関する事。																													
副本部長：副市長、教育長、ガス水道事業管理者、理事、教育次長	②職員の配備体制に関する事。 ③災害応急対策の協議・決定に関する事。 ④県及び防災関係機関との連絡調整に関する事。																													
本部長：部局長、危機管理監、 <u>(追加)</u> 総合事務所長、 <u>上越地域消防事務組合消防長</u> (本部長指名)	⑤関係機関に対する応援又は要請に関する事。 ⑥現地災害対策本部の設置に関する事。 ⑦その他災害対策に関する重要事項の決定に関する事。																													
【事務局：情報収集・統括班】																														
設置場所	各総合事務所																													
設置基準	①市内で震度5強以上の揺れを観測したとき（自動設置） ②津波予報区「新潟県上中下越」に大津波警報又は津波警報が発表されたとき																													
構成員	業務																													
本部長：市長	①情報の収集、伝達に関する事。																													
副本部長：副市長、教育長、ガス水道事業管理者、理事、教育次長	②職員の配備体制に関する事。 ③災害応急対策の協議・決定に関する事。 ④県及び防災関係機関との連絡調整に関する事。																													
本部長：部局長、危機管理監、 <u>会計管理者</u> 、総合事務所長、 <u>上越地域消防局消防局長</u> (本部長指名)	⑤関係機関に対する応援又は要請に関する事。 ⑥現地災害対策本部の設置に関する事。 ⑦その他災害対策に関する重要事項の決定に関する事。																													
【事務局：情報収集・統括班】																														
設置場所	各総合事務所																													
設置基準	①市内で震度5強以上の揺れを観測したとき（自動設置） ②津波予報区「新潟県上中下越」に大津波警報又は津波警報が発表されたとき																													

上越市水防計画

修正前		修正後		修正理由																
	③市域に相当規模の災害が発生、又は発生が予想され市長が必要と認めたとき		③市域に相当規模の災害が発生、又は発生が予想され市長が必要と認めたとき																	
実施責任者等	本部長：総合事務所長 副本部長：次長 本部長員：全グループ長	実施責任者等	本部長：総合事務所長 副本部長：次長 本部長員：全グループ長																	
構成員	全職員	構成員	全職員																	
活動内容	全グループの連携の下に警戒活動及び災害応急対策を実施する	活動内容	全グループの連携の下に警戒活動及び災害応急対策を実施する																	
廃止基準	災害対策本部が廃止されたとき	廃止基準	災害対策本部が廃止されたとき																	
<p>※庁舎が被災し、庁舎以外の施設等に設置したときは、災害対策本部に連絡する。</p> <p>② 現地災害対策本部の設置</p> <p>災害対策本部長は、被害の状況に応じ、応急対策の実施を局地的又は重点的に推進する必要があると認めたときは、被災地を管轄する総合事務所庁舎（区災害対策本部）若しくは近接の公共施設等に現地災害対策本部を設置する。</p> <table border="1"> <tr> <td>設置基準</td> <td>災害対策本部長が必要と認めたと</td> </tr> <tr> <td>構成員</td> <td>本部長：災害対策本部長が指名 副本部長：〃 本部長員：〃</td> </tr> <tr> <td>主な活動内容</td> <td>①情報の収集及び伝達 ②現地における関係機関及び災害対策本部との連絡調整 ③現地の災害応急対策の実施 ④その他必要な事項</td> </tr> <tr> <td>廃止基準</td> <td>①災害応急対策が概ね完了したとき ②その他、災害対策本部長が認めたとき</td> </tr> </table> <p>(3) 勤務時間内外における参集・初動対応</p> <p>① 勤務時間内における初動対応</p> <p>勤務時間内に災害が発生した場合は、市役所庁舎内の勤務者はもちろんのこと、庁舎外の施設勤務者も本章 2.2.1(1)、(2)の配備基準及び配備体制に基づき応急対策を実施する。</p> <p>木田庁舎以外の施設の長又は各総合事務所長は、応急対策を実施するとともに、直ちに木田庁舎（災害対策本部）との情報伝達手段の確認を行う。</p>		設置基準	災害対策本部長が必要と認めたと	構成員	本部長：災害対策本部長が指名 副本部長：〃 本部長員：〃	主な活動内容	①情報の収集及び伝達 ②現地における関係機関及び災害対策本部との連絡調整 ③現地の災害応急対策の実施 ④その他必要な事項	廃止基準	①災害応急対策が概ね完了したとき ②その他、災害対策本部長が認めたとき	<p>※庁舎が被災し、庁舎以外の施設等に設置したときは、災害対策本部に連絡する。</p> <p>② 現地災害対策本部の設置</p> <p>災害対策本部長は、被害の状況に応じ、応急対策の実施を局地的又は重点的に推進する必要があると認めたときは、被災地を管轄する総合事務所庁舎（区災害対策本部）若しくは近接の公共施設等に現地災害対策本部を設置する。</p> <table border="1"> <tr> <td>設置基準</td> <td>災害対策本部長が必要と認めたと</td> </tr> <tr> <td>構成員</td> <td>本部長：災害対策本部長が指名 副本部長：〃 本部長員：〃</td> </tr> <tr> <td>主な活動内容</td> <td>①情報の収集及び伝達 ②現地における関係機関及び災害対策本部との連絡調整 ③現地の災害応急対策の実施 ④その他必要な事項</td> </tr> <tr> <td>廃止基準</td> <td>①災害応急対策が概ね完了したとき ②その他、災害対策本部長が認めたとき</td> </tr> </table> <p>(3) 勤務時間内外における参集・初動対応</p> <p>① 勤務時間内における初動対応</p> <p>勤務時間内に災害が発生した場合は、市役所庁舎内の勤務者はもちろんのこと、庁舎外の施設勤務者も本章 2.2.1(1)、(2)の配備基準及び配備体制に基づき応急対策を実施する。</p> <p>木田庁舎以外の施設の長又は各総合事務所長は、応急対策を実施するとともに、直ちに木田庁舎（災害対策本部）との情報伝達手段の確認を行う。</p>		設置基準	災害対策本部長が必要と認めたと	構成員	本部長：災害対策本部長が指名 副本部長：〃 本部長員：〃	主な活動内容	①情報の収集及び伝達 ②現地における関係機関及び災害対策本部との連絡調整 ③現地の災害応急対策の実施 ④その他必要な事項	廃止基準	①災害応急対策が概ね完了したとき ②その他、災害対策本部長が認めたとき	
設置基準	災害対策本部長が必要と認めたと																			
構成員	本部長：災害対策本部長が指名 副本部長：〃 本部長員：〃																			
主な活動内容	①情報の収集及び伝達 ②現地における関係機関及び災害対策本部との連絡調整 ③現地の災害応急対策の実施 ④その他必要な事項																			
廃止基準	①災害応急対策が概ね完了したとき ②その他、災害対策本部長が認めたとき																			
設置基準	災害対策本部長が必要と認めたと																			
構成員	本部長：災害対策本部長が指名 副本部長：〃 本部長員：〃																			
主な活動内容	①情報の収集及び伝達 ②現地における関係機関及び災害対策本部との連絡調整 ③現地の災害応急対策の実施 ④その他必要な事項																			
廃止基準	①災害応急対策が概ね完了したとき ②その他、災害対策本部長が認めたとき																			

上越市水防計画

修正前		修正後		修正理由
留意事項	<p>①来庁者等の安全確保 来庁者等、施設利用者等の安全確保を最優先とし、冷静に適切な措置（パニックの防止、避難誘導等）を行う。</p> <p>②庁舎外で執務中の場合 ・出張等で勤務場所を離れている場合は、上司と連絡を取り、指示を求める。 ・連絡が取れない場合は、自主的に勤務地等に戻る。</p>	留意事項	<p>①来庁者等の安全確保 来庁者等、施設利用者等の安全確保を最優先とし、冷静に適切な措置（パニックの防止、避難誘導等）を行う。</p> <p>②庁舎外で執務中の場合 ・出張等で勤務場所を離れている場合は、上司と連絡を取り、指示を求める。 ・連絡が取れない場合は、自主的に勤務地等に戻る。</p>	
<p>② 勤務時間外における参集・初動対応</p> <p>(ア) 勤務時間外において地震又は津波が発生したときは、テレビ、ラジオ等により市内における震度情報や大津波警報・津波警報・津波注意報を把握し、対象となる参集基準のときは、勤務場所若しくはあらかじめ定められた場所へ参集する。</p> <p>(イ) 被害の状況により勤務場所への参集が不可能な場合は、最寄りの区総合事務所へ登庁し、責任者の指示に基づき災害対策に従事する。この際、自己の所在について所属長へ確実に連絡する。</p>		<p>② 勤務時間外における参集・初動対応</p> <p>(ア) 勤務時間外において地震又は津波が発生したときは、テレビ、ラジオ等により市内における震度情報や大津波警報・津波警報・津波注意報を把握し、対象となる参集基準のときは、勤務場所若しくはあらかじめ定められた場所へ参集する。</p> <p>(イ) 被害の状況により勤務場所への参集が不可能な場合は、最寄りの区総合事務所へ登庁し、責任者の指示に基づき災害対策に従事する。この際、自己の所在について所属長へ確実に連絡する。</p>		
参集手段	原則として自転車、バイク又は徒歩	参集手段	原則として自転車、バイク又は徒歩	
参集途上の措置	<p>①参集途上において可能な限り被害状況を調査し、所属長に報告する。</p> <p>②要救護者を発見したときは救護措置に当たった後、速やかに参集する。</p>	参集途上の措置	<p>①参集途上において可能な限り被害状況を調査し、所属長に報告する。</p> <p>②要救護者を発見したときは救護措置に当たった後、速やかに参集する。</p>	
服装・装備	自分の身の回りに関することは自己完結の心構えで、災害対策に適する服装や装備で参集する。	服装・装備	自分の身の回りに関することは自己完結の心構えで、災害対策に適する服装や装備で参集する。	
その他	職員本人の負傷、又は家族が生命に関わるような負傷をした場合等でどうしても勤務場所への登庁が不可能な場合は、所属長等へ連絡する。	その他	職員本人の負傷、又は家族が生命に関わるような負傷をした場合等でどうしても勤務場所への登庁が不可能な場合は、所属長等へ連絡する。	
<p>(4) 職員配置の把握及び職員派遣</p> <p>(ア) 災害対策本部設置時において、各部長及び各区災害対策本部長は、職員の配備状況及び活動状況を把握し、所属職員のみでは災害対応が困難であると判断した場合は、災害対策本部統括調整部長に応援を要請する。</p> <p>(イ) 統括調整部長は、災害の状況及び職員の動員状況等を掌握し、職員の適正配備に努める。</p> <p>(ウ) 特に、各区災害対策本部は人員が少ないことから、市域全体の被害状況も掌握した上で迅速に職員派遣を行い、全庁一体となった災害対策を行う。</p>		<p>(4) 職員配置の把握及び職員派遣</p> <p>(ア) 災害対策本部設置時において、各部長及び各区災害対策本部長は、職員の配備状況及び活動状況を把握し、所属職員のみでは災害対応が困難であると判断した場合は、災害対策本部統括調整部長に応援を要請する。</p> <p>(イ) 統括調整部長は、災害の状況及び職員の動員状況等を掌握し、職員の適正配備に努める。</p> <p>(ウ) 特に、各区災害対策本部は人員が少ないことから、市域全体の被害状況も掌握した上で迅速に職員派遣を行い、全庁一体となった災害対策を行う。</p>		

上越市水防計画

修正前	修正後	修正理由																
<p>2.2.2 関係機関連絡員室の設置</p> <p>市は、津波被害等の情報収集、分析、処理及び応急対策を関係機関相互の緊密な連絡の下に的確かつ迅速に行うため、災害対策本部を設置したときは、災害対策本部に関係機関連絡員室を併設する。</p> <p>関係機関連絡員室には、原則として次の関係機関が可能な範囲内で職員を派遣し、必要に応じて職員を駐在させる。</p> <p>なお、この関係機関以外の機関であっても、市災害対策本部と協議し、派遣・駐在することができる。</p> <table border="1" data-bbox="184 730 1184 1138"> <tr> <td>設置場所</td> <td>災害対策本部（市役所木田庁舎）</td> </tr> <tr> <td>関係機関</td> <td>陸上自衛隊第5施設群、高田河川国道事務所、<u>北陸農政局長岡地域センター上越支所</u>、上越海上保安署、上越地域振興局、県警察、上越地域消防事務組合、<u>(追加)</u></td> </tr> <tr> <td>主活動内容</td> <td>①市域内の被害状況把握 ②市災害対策本部及び関係機関との情報交換・連絡調整 ③その他必要な事項</td> </tr> <tr> <td>携行品</td> <td>所属との連絡のための無線機等を持参する。</td> </tr> </table> <p>2.2.3 防災関係機関の組織体制</p> <p>地震又は津波に対する初動対応が必要な防災関係機関は、迅速かつ的確な災害応急対策を実施するため、それぞれの業務計画等に定められた体制を整備する。</p> <p>市に関係機関連絡員室が設置されたときは、防災会議構成機関は可能な範囲内で職員を派遣し、必要に応じて職員を駐在させる。</p> <p>2.2.4 応援要請等</p> <p>地震又は津波による被害が甚大で、市の職員だけでは十分な応急対策活動が行えないと予想されるときは、状況に応じて速やかに協定市等や県、他市町村に職員の派遣等の応援協力を要請するものとし、第11章「防災関係機関の相互協力体制」に基づき行う。</p> <p>2.2.5 新潟県現地災害対策本部との連携</p> <p>市及び防災関係機関は、市域内に大規模な地震又は津波が発生し、新潟県現地対策本部が設置された場合には、相互に連携し、災害応急対策の実施にあたる。</p> <p>連携に当たっては、新潟県総合防災情報システムを活用する。</p>	設置場所	災害対策本部（市役所木田庁舎）	関係機関	陸上自衛隊第5施設群、高田河川国道事務所、 <u>北陸農政局長岡地域センター上越支所</u> 、上越海上保安署、上越地域振興局、県警察、上越地域消防事務組合、 <u>(追加)</u>	主活動内容	①市域内の被害状況把握 ②市災害対策本部及び関係機関との情報交換・連絡調整 ③その他必要な事項	携行品	所属との連絡のための無線機等を持参する。	<p>2.2.2 関係機関連絡員室の設置</p> <p>市は、津波被害等の情報収集、分析、処理及び応急対策を関係機関相互の緊密な連絡の下に的確かつ迅速に行うため、災害対策本部を設置したときは、災害対策本部に関係機関連絡員室を併設する。</p> <p>関係機関連絡員室には、原則として次の関係機関が可能な範囲内で職員を派遣し、必要に応じて職員を駐在させる。</p> <p>なお、この関係機関以外の機関であっても、市災害対策本部と協議し、派遣・駐在することができる。</p> <table border="1" data-bbox="1359 730 2359 1138"> <tr> <td>設置場所</td> <td>災害対策本部（市役所木田庁舎）</td> </tr> <tr> <td>関係機関</td> <td>陸上自衛隊第5施設群、高田河川国道事務所、<u>(削除)</u> <u>上越海上保安署、上越地域振興局、新潟県警察、上越地域消防事務組合、NPO法人新潟県災害救援機構、ネクスコ東日本上越管理事務所</u></td> </tr> <tr> <td>主活動内容</td> <td>①市域内の被害状況把握 ②市災害対策本部及び関係機関との情報交換・連絡調整 ③その他必要な事項</td> </tr> <tr> <td>携行品</td> <td>所属との連絡のための無線機等を持参する。</td> </tr> </table> <p>2.2.3 防災関係機関の組織体制</p> <p>地震又は津波に対する初動対応が必要な防災関係機関は、迅速かつ的確な災害応急対策を実施するため、それぞれの業務計画等に定められた体制を整備する。</p> <p>市に関係機関連絡員室が設置されたときは、防災会議構成機関は可能な範囲内で職員を派遣し、必要に応じて職員を駐在させる。</p> <p>2.2.4 応援要請等</p> <p>地震又は津波による被害が甚大で、市の職員だけでは十分な応急対策活動が行えないと予想されるときは、状況に応じて速やかに協定市等や県、他市町村に職員の派遣等の応援協力を要請するものとし、第11章「防災関係機関の相互協力体制」に基づき行う。</p> <p>2.2.5 新潟県現地災害対策本部との連携</p> <p>市及び防災関係機関は、市域内に大規模な地震又は津波が発生し、新潟県現地対策本部が設置された場合には、相互に連携し、災害応急対策の実施にあたる。</p> <p>連携に当たっては、新潟県総合防災情報システムを活用する。</p>	設置場所	災害対策本部（市役所木田庁舎）	関係機関	陸上自衛隊第5施設群、高田河川国道事務所、 <u>(削除)</u> <u>上越海上保安署、上越地域振興局、新潟県警察、上越地域消防事務組合、NPO法人新潟県災害救援機構、ネクスコ東日本上越管理事務所</u>	主活動内容	①市域内の被害状況把握 ②市災害対策本部及び関係機関との情報交換・連絡調整 ③その他必要な事項	携行品	所属との連絡のための無線機等を持参する。	<p>文言整理 関係機関追加のため</p>
設置場所	災害対策本部（市役所木田庁舎）																	
関係機関	陸上自衛隊第5施設群、高田河川国道事務所、 <u>北陸農政局長岡地域センター上越支所</u> 、上越海上保安署、上越地域振興局、県警察、上越地域消防事務組合、 <u>(追加)</u>																	
主活動内容	①市域内の被害状況把握 ②市災害対策本部及び関係機関との情報交換・連絡調整 ③その他必要な事項																	
携行品	所属との連絡のための無線機等を持参する。																	
設置場所	災害対策本部（市役所木田庁舎）																	
関係機関	陸上自衛隊第5施設群、高田河川国道事務所、 <u>(削除)</u> <u>上越海上保安署、上越地域振興局、新潟県警察、上越地域消防事務組合、NPO法人新潟県災害救援機構、ネクスコ東日本上越管理事務所</u>																	
主活動内容	①市域内の被害状況把握 ②市災害対策本部及び関係機関との情報交換・連絡調整 ③その他必要な事項																	
携行品	所属との連絡のための無線機等を持参する。																	

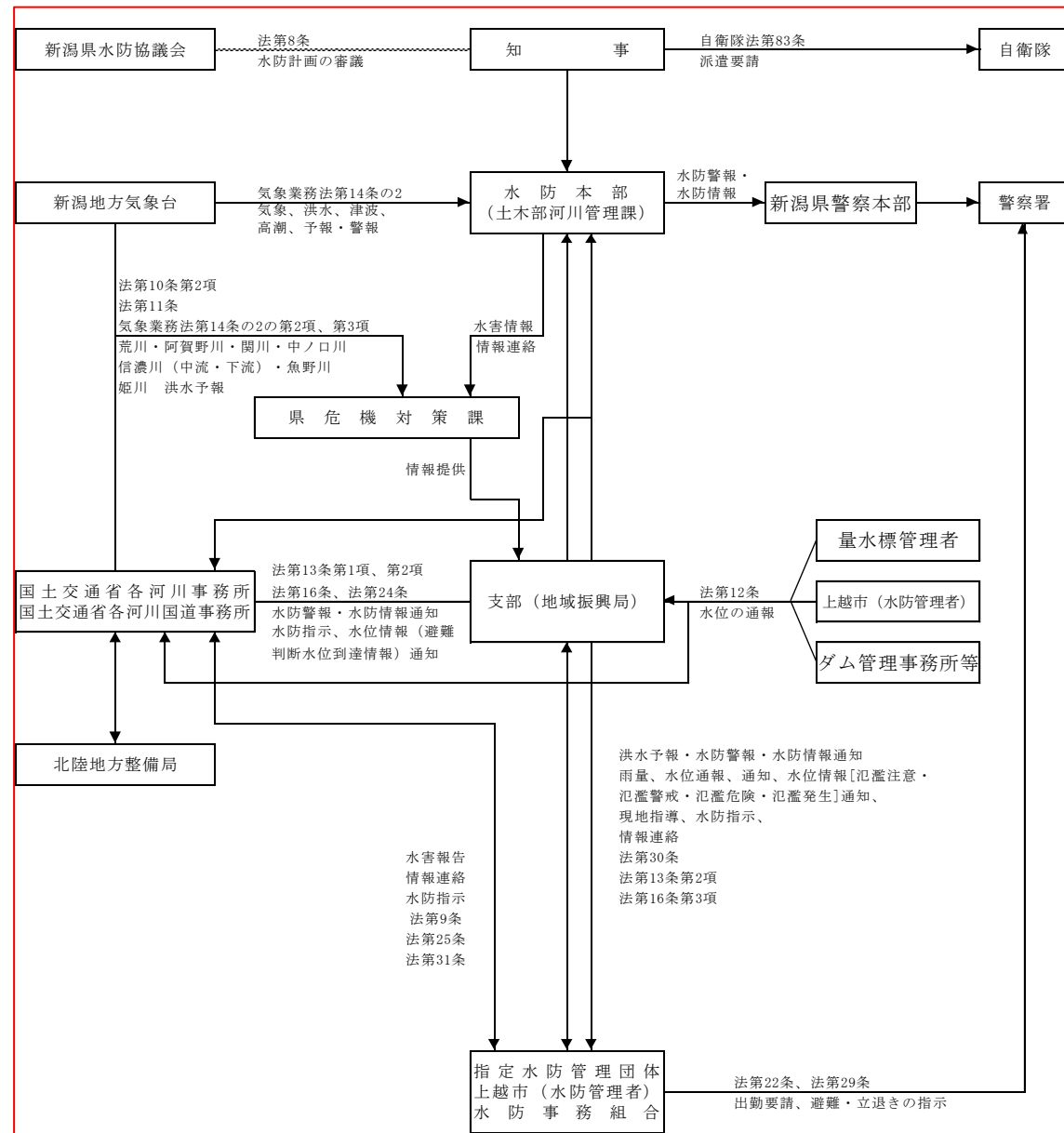
上越市水防計画

修正前	修正後	修正理由
<p>【 上越市防災会議（上越市災害対策本部）体系図 】</p> <p>各防災関係機関</p> <p>関係機関連絡員室</p> <p>情報交換・連絡調整</p> <p>上越市災害対策本部 本部長：市長 副本部長：副市長、教育長、ガス水道事業管理者、理事、教育次長 本部員：部局長、危機管理監、<u>(追加)</u> 総合事務所長、<u>上越地域消防事務組合消防長</u> (本部長指名)</p> <p>・統括調整部 ・被害調査部 ・救護救援部 ・応急対策部</p> <p>・区災害対策本部 本部長：総合事務所長</p> <p>計画の作成 計画実施の推進</p> <p>○上越市防災会議 会長：市長、委員：防災関係機関、市職員</p> <p>[(参照) 上越市地域防災計画津波災害対策編第2部第2章第1節]</p>	<p>【 上越市防災会議（上越市災害対策本部）体系図 】</p> <p>各防災関係機関</p> <p>関係機関連絡員室</p> <p>情報交換・連絡調整</p> <p>上越市災害対策本部 本部長：市長 副本部長：副市長、教育長、ガス水道事業管理者、理事、教育次長 本部員：部局長、危機管理監、<u>会計管理者</u>、総合事務所長、<u>上越地域消防局消防局長</u> (本部長指名)</p> <p>・統括調整部 ・被害調査部 ・救護救援部 ・応急対策部</p> <p>・区災害対策本部 本部長：総合事務所長</p> <p>計画の作成 計画実施の推進</p> <p>○上越市防災会議 会長：市長、委員：防災関係機関、市職員</p> <p>[(参照) 上越市地域防災計画津波災害対策編第2部第2章第1節]</p>	<p>本部員追加のため 組織名変更のため</p>

上越市水防計画

修正前

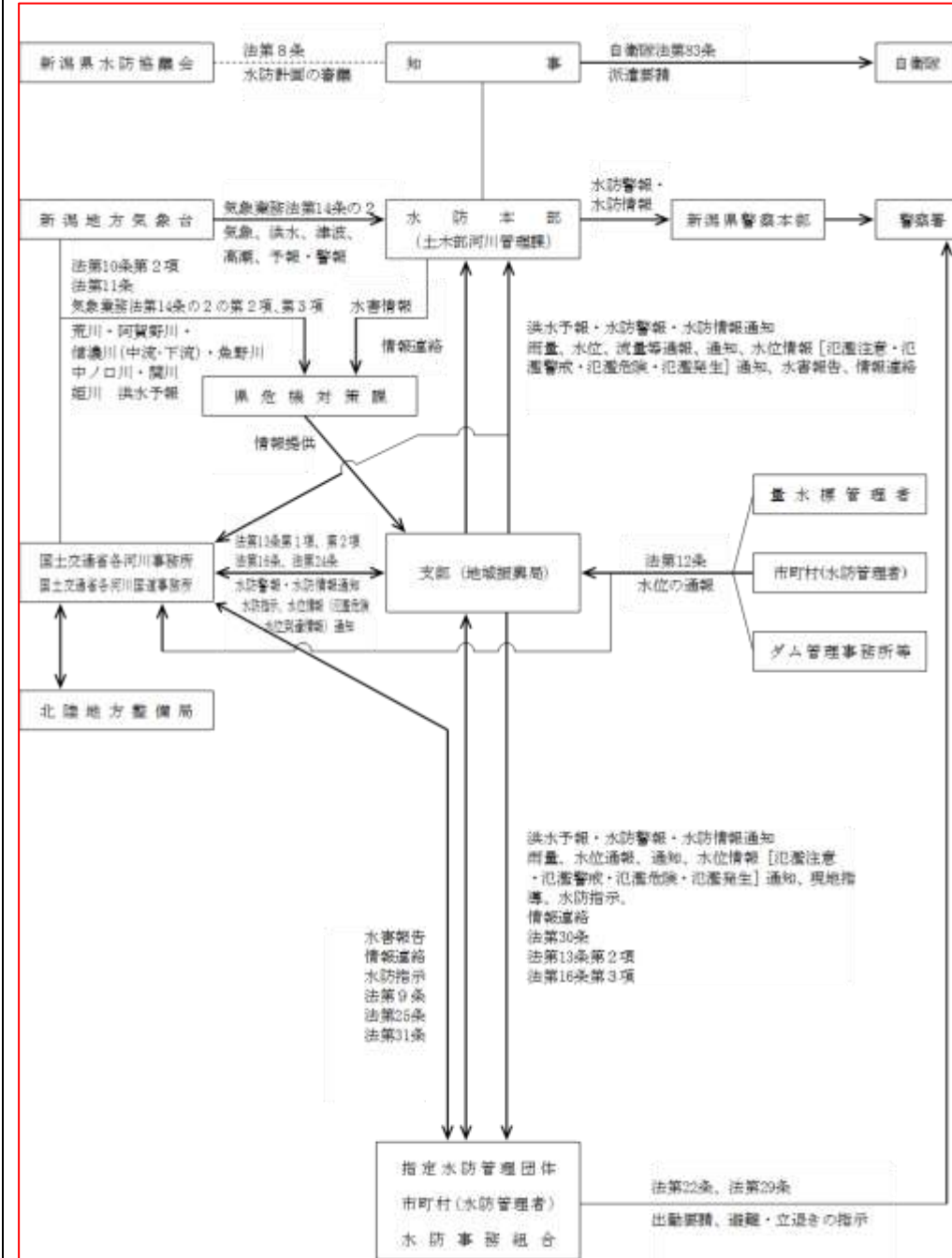
2.3 関係機関の連絡系統



通報連絡系統は、上図基本系統に従って、通報連絡し、やむを得ない事情により、この系統によることのできない場合は、あらゆる連絡手段を尽くして、确实迅速に通報連絡をする。

修正後

2.3 関係機関の連絡系統



通報連絡系統は、上図基本系統に従って、通報連絡し、やむを得ない事情により、この系統によることのできない場合は、あらゆる連絡手段を尽くして、确实迅速に通報連絡をする。

修正理由

県水防計画との整合

上越市水防計画

修正前				修正後				修正理由																																																												
第3章 重要水防箇所 重要水防箇所は、堤防の決壊、漏水、川の水が溢れる等の危険が予想される箇所であり、洪水等に際して水防上特に注意を要する箇所である。 3.1 重要水防箇所の設定基準 重要水防箇所評定基準（案） 河川				第3章 重要水防箇所 重要水防箇所は、堤防の決壊、漏水、川の水が溢れる等の危険が予想される箇所であり、洪水等に際して水防上特に注意を要する箇所である。 3.1 重要水防箇所の設定基準 重要水防箇所評定基準（案） 河川				県水防計画との整合																																																												
<table border="1"> <thead> <tr> <th rowspan="2">種別</th> <th colspan="3">重要度</th> <th rowspan="2">要注意区間</th> </tr> <tr> <th>重点区間</th> <th>A 水防上最も重要な区間</th> <th>B 水防上重要な区間</th> </tr> </thead> <tbody> <tr> <td>堤防高 (流下能力)</td> <td rowspan="4">A区間で、特に水防時に重点的に巡視すべき区間</td> <td>計画高水流量規模の洪水の水位（高潮区間の堤防にあつては計画高潮位）が現況の堤防高を超える箇所。</td> <td>計画高水流量規模の洪水の水位（高潮区間の堤防にあつては計画高潮位）と現況の堤防高との差が堤防の計画余裕高に満たない箇所。</td> <td></td> </tr> <tr> <td>堤防断面</td> <td>現況の堤防断面あるいは天端幅が、計画堤防断面あるいは計画の天端幅の2分の1未満の箇所。</td> <td>現況の堤防断面あるいは天端幅が、計画の堤防断面あるいは計画の天端幅に対して不足しているが、それぞれ2分の1以上確保されている箇所。</td> <td></td> </tr> <tr> <td>法崩れ・すべり</td> <td>法崩れ又はすべりの実績があるが、その対策が未施工の箇所。</td> <td>法崩れ又はすべりの実績があるが、その対策が暫定施工の箇所。 法崩れ又はすべりの実績はないが、堤体あるいは基礎地盤の土質、法勾配等からみて法崩れ又はすべりが発生するおそれのある箇所、所要の対策が未施工の箇所。</td> <td></td> </tr> <tr> <td>(追加)</td> <td></td> <td></td> <td></td> </tr> <tr> <td>(追加) 漏水</td> <td></td> <td>漏水の履歴があるが、その対策が未施工の箇所。</td> <td>漏水の履歴があり、その対策が暫定施工の箇所。 漏水の履歴はないが、破堤跡又は旧川跡の堤防であること、あるいは基礎地盤及び堤体の土質等からみて、漏水が発生するおそれがある箇所、所要の対策が未施工の箇所。</td> <td></td> </tr> </tbody> </table>				種別	重要度				要注意区間	重点区間	A 水防上最も重要な区間	B 水防上重要な区間	堤防高 (流下能力)	A区間で、特に水防時に重点的に巡視すべき区間	計画高水流量規模の洪水の水位（高潮区間の堤防にあつては計画高潮位）が現況の堤防高を超える箇所。	計画高水流量規模の洪水の水位（高潮区間の堤防にあつては計画高潮位）と現況の堤防高との差が堤防の計画余裕高に満たない箇所。		堤防断面	現況の堤防断面あるいは天端幅が、計画堤防断面あるいは計画の天端幅の2分の1未満の箇所。	現況の堤防断面あるいは天端幅が、計画の堤防断面あるいは計画の天端幅に対して不足しているが、それぞれ2分の1以上確保されている箇所。		法崩れ・すべり	法崩れ又はすべりの実績があるが、その対策が未施工の箇所。	法崩れ又はすべりの実績があるが、その対策が暫定施工の箇所。 法崩れ又はすべりの実績はないが、堤体あるいは基礎地盤の土質、法勾配等からみて法崩れ又はすべりが発生するおそれのある箇所、所要の対策が未施工の箇所。		(追加)				(追加) 漏水		漏水の履歴があるが、その対策が未施工の箇所。	漏水の履歴があり、その対策が暫定施工の箇所。 漏水の履歴はないが、破堤跡又は旧川跡の堤防であること、あるいは基礎地盤及び堤体の土質等からみて、漏水が発生するおそれがある箇所、所要の対策が未施工の箇所。		<table border="1"> <thead> <tr> <th rowspan="2">種別</th> <th colspan="3">重要度</th> <th rowspan="2">要注意区間</th> </tr> <tr> <th>重点区間</th> <th>A 水防上最も重要な区間</th> <th>B 水防上重要な区間</th> </tr> </thead> <tbody> <tr> <td>越水 (溢水)</td> <td rowspan="4">A区間で、特に水防時に重点的に巡視すべき区間</td> <td>計画高水流量規模の洪水の水位（高潮区間の堤防にあつては計画高潮位）が現況の堤防高を超える箇所。</td> <td>計画高水流量規模の洪水の水位（高潮区間の堤防にあつては計画高潮位）と現況の堤防高との差が堤防の計画余裕高に満たない箇所。</td> <td></td> </tr> <tr> <td>(削除)</td> <td></td> <td></td> <td></td> </tr> <tr> <td>(削除)</td> <td></td> <td></td> <td></td> </tr> <tr> <td>堤体漏水</td> <td>堤防の機能に支障が生じる堤体の変状の履歴（被災状況が確認できるもの）があり、類似の変状が繰り返し生じている箇所。 堤体の土質、法勾配等からみて堤防の機能に支障が生じる堤体の変状の生じるおそれがあり、かつ堤防の機能に支障が生じる堤体の変状の履歴（被災状況が確認できるもの）がある箇所。 消防団等と意見交換を行い、堤体漏水が生じる可能性が特に高いと考えられる箇所。</td> <td>堤防の機能に支障が生じる堤体の変状の履歴（被災状況が確認できるもの）があり、安全が確認されていない箇所、又は堤防の機能に支障は生じていないが、進行性がある堤体の変状が集中している箇所。 堤防の機能に支障が生じる堤体の変状の履歴（被災状況が確認できるもの）はないが、堤体の土質、法勾配等からみて堤防の機能に支障が生じる堤体の変状の生じるおそれがあると考えられる箇所。 消防団等と意見交換を行い、堤体漏水が生じる可能性が高いと考えられる箇所。</td> <td></td> </tr> <tr> <td>基礎地盤漏水</td> <td></td> <td>堤防の機能に支障が生じる基礎地盤漏水に関する変状の履歴（被災状況が確認できるもの）があり、類似の変状が繰り返し生じている箇所。 基礎地盤の土質等からみて堤防の機能に支障が生じる変状の生じるおそれがあり、かつ堤防の機能に支障が生じる基礎地盤漏水に関する変状の履歴（被災状況が確認できるもの）があり、安全が確認されていない箇所、又は堤防の機能に支障は生じていないが、進行性がある基礎地盤漏水に関する変状が集中している箇所。 堤防の機能に支障が生じる基礎地盤漏水に関する</td> <td></td> <td></td> </tr> </tbody> </table>				種別	重要度			要注意区間	重点区間	A 水防上最も重要な区間	B 水防上重要な区間	越水 (溢水)	A区間で、特に水防時に重点的に巡視すべき区間	計画高水流量規模の洪水の水位（高潮区間の堤防にあつては計画高潮位）が現況の堤防高を超える箇所。	計画高水流量規模の洪水の水位（高潮区間の堤防にあつては計画高潮位）と現況の堤防高との差が堤防の計画余裕高に満たない箇所。		(削除)				(削除)				堤体漏水	堤防の機能に支障が生じる堤体の変状の履歴（被災状況が確認できるもの）があり、類似の変状が繰り返し生じている箇所。 堤体の土質、法勾配等からみて堤防の機能に支障が生じる堤体の変状の生じるおそれがあり、かつ堤防の機能に支障が生じる堤体の変状の履歴（被災状況が確認できるもの）がある箇所。 消防団等と意見交換を行い、堤体漏水が生じる可能性が特に高いと考えられる箇所。	堤防の機能に支障が生じる堤体の変状の履歴（被災状況が確認できるもの）があり、安全が確認されていない箇所、又は堤防の機能に支障は生じていないが、進行性がある堤体の変状が集中している箇所。 堤防の機能に支障が生じる堤体の変状の履歴（被災状況が確認できるもの）はないが、堤体の土質、法勾配等からみて堤防の機能に支障が生じる堤体の変状の生じるおそれがあると考えられる箇所。 消防団等と意見交換を行い、堤体漏水が生じる可能性が高いと考えられる箇所。		基礎地盤漏水		堤防の機能に支障が生じる基礎地盤漏水に関する変状の履歴（被災状況が確認できるもの）があり、類似の変状が繰り返し生じている箇所。 基礎地盤の土質等からみて堤防の機能に支障が生じる変状の生じるおそれがあり、かつ堤防の機能に支障が生じる基礎地盤漏水に関する変状の履歴（被災状況が確認できるもの）があり、安全が確認されていない箇所、又は堤防の機能に支障は生じていないが、進行性がある基礎地盤漏水に関する変状が集中している箇所。 堤防の機能に支障が生じる基礎地盤漏水に関する		
種別	重要度				要注意区間																																																															
	重点区間	A 水防上最も重要な区間	B 水防上重要な区間																																																																	
堤防高 (流下能力)	A区間で、特に水防時に重点的に巡視すべき区間	計画高水流量規模の洪水の水位（高潮区間の堤防にあつては計画高潮位）が現況の堤防高を超える箇所。	計画高水流量規模の洪水の水位（高潮区間の堤防にあつては計画高潮位）と現況の堤防高との差が堤防の計画余裕高に満たない箇所。																																																																	
堤防断面		現況の堤防断面あるいは天端幅が、計画堤防断面あるいは計画の天端幅の2分の1未満の箇所。	現況の堤防断面あるいは天端幅が、計画の堤防断面あるいは計画の天端幅に対して不足しているが、それぞれ2分の1以上確保されている箇所。																																																																	
法崩れ・すべり		法崩れ又はすべりの実績があるが、その対策が未施工の箇所。	法崩れ又はすべりの実績があるが、その対策が暫定施工の箇所。 法崩れ又はすべりの実績はないが、堤体あるいは基礎地盤の土質、法勾配等からみて法崩れ又はすべりが発生するおそれのある箇所、所要の対策が未施工の箇所。																																																																	
(追加)																																																																				
(追加) 漏水		漏水の履歴があるが、その対策が未施工の箇所。	漏水の履歴があり、その対策が暫定施工の箇所。 漏水の履歴はないが、破堤跡又は旧川跡の堤防であること、あるいは基礎地盤及び堤体の土質等からみて、漏水が発生するおそれがある箇所、所要の対策が未施工の箇所。																																																																	
種別	重要度			要注意区間																																																																
	重点区間	A 水防上最も重要な区間	B 水防上重要な区間																																																																	
越水 (溢水)	A区間で、特に水防時に重点的に巡視すべき区間	計画高水流量規模の洪水の水位（高潮区間の堤防にあつては計画高潮位）が現況の堤防高を超える箇所。	計画高水流量規模の洪水の水位（高潮区間の堤防にあつては計画高潮位）と現況の堤防高との差が堤防の計画余裕高に満たない箇所。																																																																	
(削除)																																																																				
(削除)																																																																				
堤体漏水		堤防の機能に支障が生じる堤体の変状の履歴（被災状況が確認できるもの）があり、類似の変状が繰り返し生じている箇所。 堤体の土質、法勾配等からみて堤防の機能に支障が生じる堤体の変状の生じるおそれがあり、かつ堤防の機能に支障が生じる堤体の変状の履歴（被災状況が確認できるもの）がある箇所。 消防団等と意見交換を行い、堤体漏水が生じる可能性が特に高いと考えられる箇所。	堤防の機能に支障が生じる堤体の変状の履歴（被災状況が確認できるもの）があり、安全が確認されていない箇所、又は堤防の機能に支障は生じていないが、進行性がある堤体の変状が集中している箇所。 堤防の機能に支障が生じる堤体の変状の履歴（被災状況が確認できるもの）はないが、堤体の土質、法勾配等からみて堤防の機能に支障が生じる堤体の変状の生じるおそれがあると考えられる箇所。 消防団等と意見交換を行い、堤体漏水が生じる可能性が高いと考えられる箇所。																																																																	
基礎地盤漏水		堤防の機能に支障が生じる基礎地盤漏水に関する変状の履歴（被災状況が確認できるもの）があり、類似の変状が繰り返し生じている箇所。 基礎地盤の土質等からみて堤防の機能に支障が生じる変状の生じるおそれがあり、かつ堤防の機能に支障が生じる基礎地盤漏水に関する変状の履歴（被災状況が確認できるもの）があり、安全が確認されていない箇所、又は堤防の機能に支障は生じていないが、進行性がある基礎地盤漏水に関する変状が集中している箇所。 堤防の機能に支障が生じる基礎地盤漏水に関する																																																																		

上越市水防計画

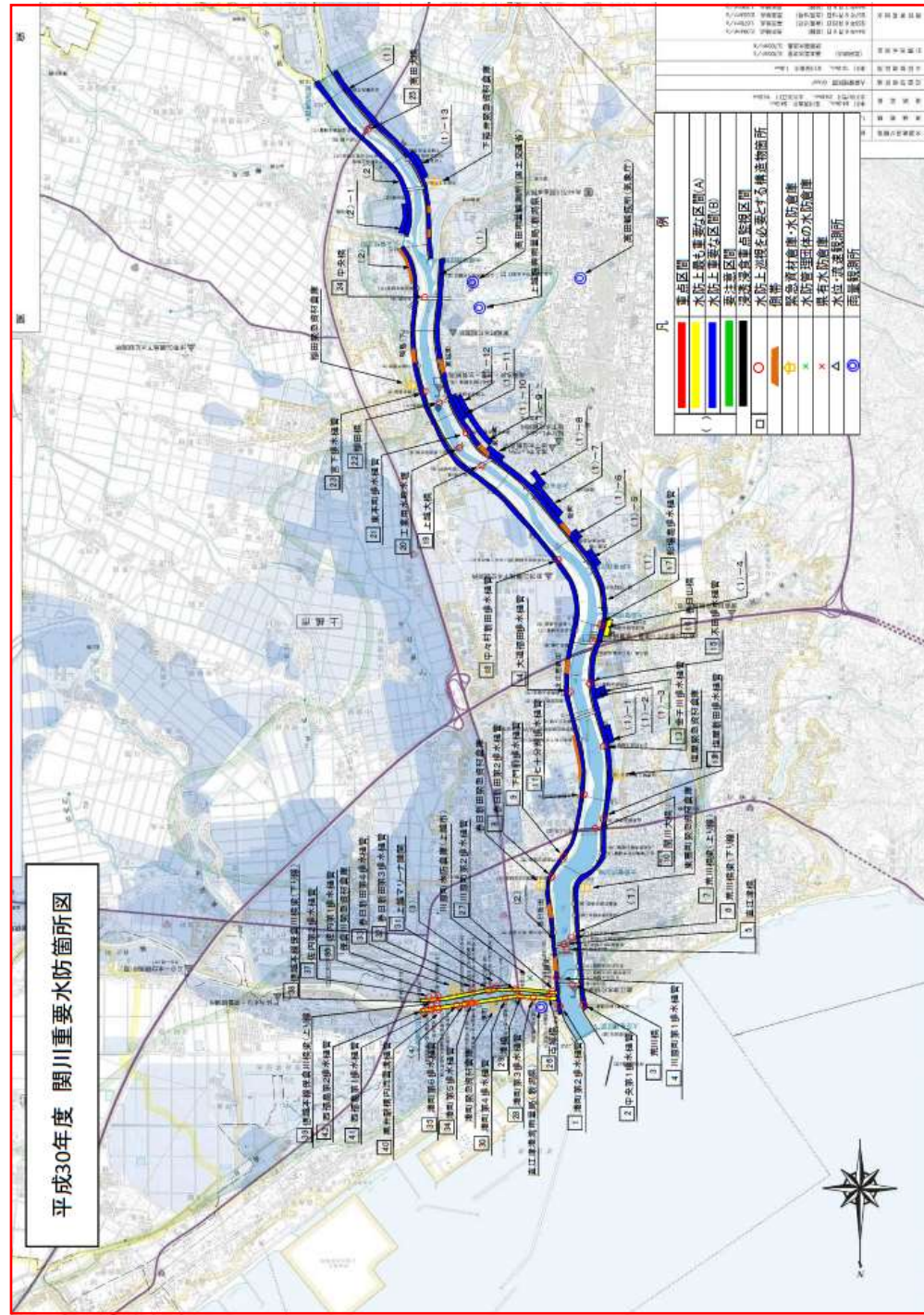
修正前					修正後					修正理由
水衝・洗掘		水衝部にある堤防の前面の河床が深掘れしているがその対策が未施工の箇所。橋台取り付け部やその他の工作物の突出箇所、堤防護岸の根固め等が洗われ一部破損しているが、その対策が未施工の箇所。波浪による河岸の決壊等の危険に瀕した実績があるが、その対策が未施工の箇所。	水衝部にある堤防の前面の河床が深掘れにならない程度も洗掘されているが、その対策が未施工の箇所。		水衝・洗掘		水衝部にある堤防の前面の河床が深掘れしているがその対策が未施工の箇所。橋台取り付け部やその他の工作物の突出箇所、堤防護岸の根固め等が洗われ一部破損しているが、その対策が未施工の箇所。波浪による河岸の決壊等の危険に瀕した実績があるが、その対策が未施工の箇所。	水衝部にある堤防の前面の河床が深掘れにならない程度も洗掘されているが、その対策が未施工の箇所。		
工作物		河川管理施設等応急対策基準に基づく改善措置が必要な堰、橋梁、樋管その他の工作物の設置されている箇所。橋梁その他の河川横断工作物の桁下高等が計画高水流量規模の洪水の水位（高潮区間の堤防にあっては計画高潮位）以下となる箇所。	橋梁その他の河川横断工作物の桁下高等と計画高水流量規模の洪水の水位（高潮区間の堤防にあっては計画高潮位）との差が堤防の計画余裕高に満たない箇所。		工作物		河川管理施設等応急対策基準に基づく改善措置が必要な堰、橋梁、樋管その他の工作物の設置されている箇所。橋梁その他の河川横断工作物の桁下高等が計画高水流量規模の洪水の水位（高潮区間の堤防にあっては計画高潮位）以下となる箇所。	橋梁その他の河川横断工作物の桁下高等と計画高水流量規模の洪水の水位（高潮区間の堤防にあっては計画高潮位）との差が堤防の計画余裕高に満たない箇所。		
工事施工				出水期間中に堤防を開削する工事箇所又は仮締切り等により本堤に影響を及ぼす箇所。	工事施工					出水期間中に堤防を開削する工事箇所又は仮締切り等により本堤に影響を及ぼす箇所。
新堤防 ・破堤跡 ・旧川跡				新堤防で築造後3年以内の箇所。破堤跡又は旧川跡の箇所。	新堤防 ・破堤跡 ・旧川跡					新堤防で築造後3年以内の箇所。破堤跡又は旧川跡の箇所。
陸閘				陸閘が設置されている箇所。	陸閘					陸閘が設置されている箇所。
重要水防箇所評定基準（案） 海岸					重要水防箇所評定基準（案） 海岸					
種別	区分	水防上最も重要な区間 A	次に重要な区間 B	やや危険な区間 C	区分 種別	水防上最も重要な区間 A	次に重要な区間 B	やや危険な区間 C		
堤防高		既設堤防高が計画堤防高以下で背後地に公共施設及び人家が接している地区。	堤防高は計画堤防高であるが背後地に人家が多く特に注意を要する区域。	堤防高は計画堤防高であるが注意を要する区域。	堤防高	既設堤防高が計画堤防高以下で背後地に公共施設及び人家が接している地区。	堤防高は計画堤防高であるが背後地に人家が多く特に注意を要する区域。	堤防高は計画堤防高であるが注意を要する区域。		
漏水箇所		堤防より漏水の実績があるものまたはその恐れが十分あるもの。	従来漏水の実績があり、これに対して措置が講じられた実績があるもの。	漏水、法崩等の不安が考えられる箇所。	漏水箇所	堤防より漏水の実績があるものまたはその恐れが十分あるもの。	従来漏水の実績があり、これに対して措置が講じられた実績があるもの。	漏水、法崩等の不安が考えられる箇所。		
水衝箇所		護岸が破損しているもの又は破損の実績があるもの。	護岸が不完全と考えられるもの。	護岸が完全と考えられるが注意を要する区域。	水衝箇所	護岸が破損しているもの又は破損の実績があるもの。	護岸が不完全と考えられるもの。	護岸が完全と考えられるが注意を要する区域。		
洗掘		堤脚又は護岸の根固が洗掘しているもの。消波等が破損して危険が予想される場合。	堤脚前面が洗掘の危険がある場合。	汀線が安定して洗掘の恐れがないと考えられるが注意を要する区域。	洗掘	堤脚又は護岸の根固が洗掘しているもの。消波等が破損して危険が予想される場合。	堤脚前面が洗掘の危険がある場合。	汀線が安定して洗掘の恐れがないと考えられるが注意を要する区域。		

上越市水防計画

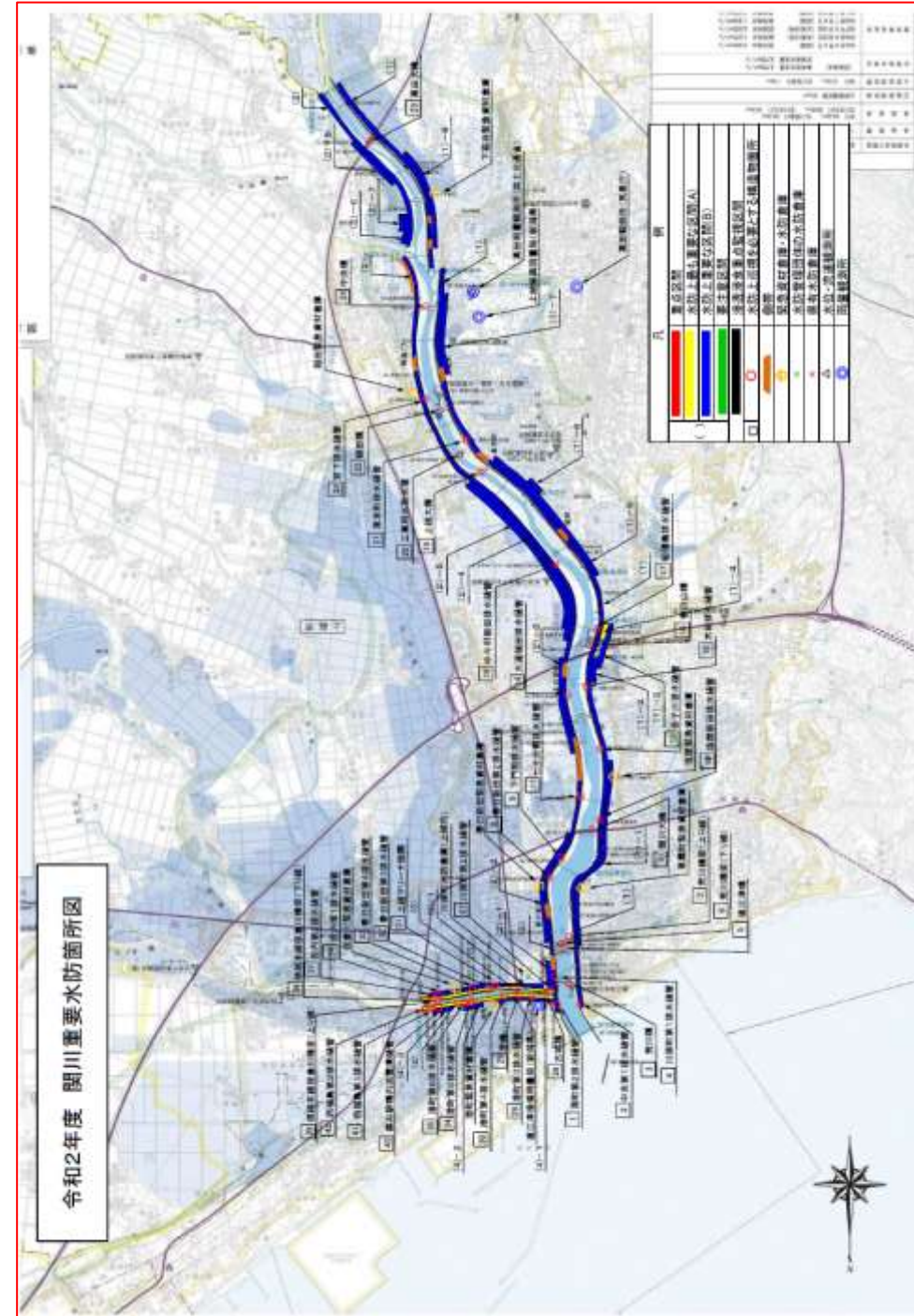
修正前				修正後				修正理由
堤体の強度	施工してから年数がたち全体的に破損し又過去に大きな破損の実績のあるもの。	施工してから年数がたち堤体に破損があるもの。またはその恐れが十分あるもの。	近年施工したものであるが注意を要する区域。	堤体の強度	施工してから年数がたち全体的に破損し又過去に大きな破損の実績のあるもの。	施工してから年数がたち堤体に破損があるもの。またはその恐れが十分あるもの。	近年施工したものであるが注意を要する区域。	時点修正
<p>3.2 重要水防箇所の設定箇所</p> <p>(1) 国土交通省管理河川における重要水防箇所</p> <p>重要水防箇所の位置と一覧を次項に示す。</p> <p>国土交通省管理河川における重要水防箇所図 <u>(追加)</u></p>				<p>3.2 重要水防箇所の設定箇所</p> <p>(1) 国土交通省管理河川における重要水防箇所</p> <p>重要水防箇所の位置と一覧を次項に示す。</p> <p>国土交通省管理河川における重要水防箇所図 <u>(高田河川国道事務所 HP より)</u></p>				

上越市水防計画

修正前



修正後



修正理由

時点修正

上越市水防計画

修正前

重要水防箇所一覧

平成30年度 関川・保倉川 重要水防箇所一覧表										注:重点区間、要注意区間、()はA、Bに重複する。		
河川名	左右岸	市町村	大字	距離 自〇k±〇m ～至〇k±〇m	重要水防区域(m)				現況	予想される 危険	対策水防工法	
					重点	A	B	要注意				
関川	左岸	上越市	中央 ～島田	(1) 0.2+100 ~ 12.2			(110)		堤防高(流下能力)	越水	土嚢積み工	
			薄袋 ～木田	(1)-1 3.6 ~ 3.8+40			(243)		漏水		月の輪工	
			木田	(1)-2 4.0+50 ~ 4.2			(140)		法崩れすべり	河岸決壊	築き直し工	
			木田	(1)-3 4.0+50 ~ 4.2			(140)		漏水		月の輪工	
			木田	(1)-4 5.0-43 ~ 5.0+67	110				洗掘	河岸決壊	ブロック投入工	
			藤巻 ～土橋	(1)-5 5.4+100 ~ 5.6+100			(195)		漏水		月の輪工	
			新町	(1)-6 6.0 ~ 6.0+70			(70)		法崩れすべり			
			新町 ～高土町	(1)-7 6.2+120 ~ 6.8+30			(425)		法崩れすべり			
			高土町	(1)-8 6.6+150 ~ 6.8+150			(196)		洗掘	河岸決壊	ブロック投入工	
			高土町	(1)-9 7.0+150 ~ 7.4			(243)		法崩れすべり			
			高土町	(1)-10 7.4 ~ 7.4+110			(110)		法崩れすべり			
			高土町 ～北城町	(1)-11 7.8+50 ~ 8.2			(331)		法崩れすべり			
			高土町 ～北城町	(1)-12 7.4 ~ 8.2			(768)		漏水		月の輪工	
			東城町 ～五ヶ所新田	(1)-13 10.6+90 ~ 11.0-116			(245)		漏水		月の輪工	
左岸 小計						110	11,362					
関川	右岸	上越市	港町 ～稲田	(2) 0.2+100 ~ 12.2			11,486		堤防高(流下能力)	越水	土嚢積み工	
			今池	(2)-1 10.0 ~ 10.5			(408)		漏水		月の輪工	
			右岸 小計						0	11,486		
関川 合計						110	(3,624) 22,848					
保倉川	左岸	上越市	川原町 ～佐内町	(3) 0.0 ~ 1.6			1,585		堤防高(流下能力)	越水	土嚢積み工	
			春日新田	(1) 0.8				(14)	陸開			
	左岸 小計						1,585	0	(14)			
	右岸	上越市	港町 ～西福島	(4) 0.0 ~ 1.6			1,479		堤防高(流下能力)	越水	土嚢積み工	
右岸 小計						1,479	0					
保倉川 合計							1,479	0	(14)			
関川・保倉川 合計							3,064	(3,624) 22,848	(14)			

修正後

重要水防箇所一覧

令和3年度 関川・保倉川 重要水防箇所一覧表										注:重点区間、要注意区間、()はA、Bに重複する。				
河川名	左右岸	市町村	大字	距離 自〇k±〇m ～至〇k±〇m	重要水防区域(m)				現況	予想される 危険	対策水防工法			
					重点	A	B	要注意						
関川	左岸	上越市	中央 ～島田	0.2+100 ~ 12.2			(110)		堤防高(流下能力)	越水	土嚢積み工			
			中央 ～薄袋	1.0 ~ 3.6			(2447)		堤体漏水	堤体漏水	月の輪工			
			木田	4.2+100 ~ 4.4+100			(178)		堤体漏水	堤体漏水	月の輪工			
			木田	4.4 ~ 5.0+100			(668)		基礎地盤漏水	基礎地盤漏水	管段工法			
			木田	5.0-43 ~ 5.0+67	110				洗掘	河岸決壊	ブロック投入工			
			藤巻 ～高土町	5.4+100 ~ 7.4			(1845)		堤体漏水	堤体漏水	月の輪工			
			高土町	6.6+150 ~ 6.8+150			(196)		洗掘	河岸決壊	ブロック投入工			
			東城町	8.6+100 ~ 9.4+100			(775)		基礎地盤漏水	基礎地盤漏水	管段工法			
			東城町 ～下新井	10.2 ~ 11.2			(1080)		基礎地盤漏水	基礎地盤漏水	管段工法			
			左岸 小計						110	11,362				
			関川	右岸	上越市	港町 ～稲田	0.2+100 ~ 12.2			11,486		堤防高(流下能力)	越水	土嚢積み工
						川原町	0.4+150 ~ 0.8+100			(344)		堤体漏水	堤体漏水	月の輪工
						春日新田 ～下門前	1.0+100 ~ 2.4+100			(1287)		堤体漏水	堤体漏水	月の輪工
						霧野新田 ～北田屋新田	3.6 ~ 4.6			(1051)		基礎地盤漏水	基礎地盤漏水	管段工法
北田屋新田 ～上島	4.6+150 ~ 7.2+100						(2331)		堤体漏水	堤体漏水	月の輪工			
北田屋新田 ～上島	4.8+100 ~ 7.2+100						(2185)		基礎地盤漏水	基礎地盤漏水	管段工法			
今池	10.0+100 ~ 10.4+100						(356)		基礎地盤漏水	基礎地盤漏水	管段工法			
今池	10.6 ~ 10.11						(197)		堤体漏水	堤体漏水	月の輪工			
今池 ～長者島	10.8+100 ~ 11.4+100						(560)		堤体漏水	堤体漏水	月の輪工			
右岸 小計								0	11,486					
関川 合計						110	(15610) 22,848							
保倉川	左岸	上越市	川原町 ～佐内町	0.0 ~ 1.6			1,585		堤防高(流下能力)	越水	土嚢積み工			
			春日新田	0.8				(14)	陸開					
	左岸 小計						1,585	(14)						
	右岸	上越市	港町 ～西福島	0.0 ~ 1.6			1,479		堤防高(流下能力)	越水	土嚢積み工			
港町 ～西福島			0.8+100 ~ 1.0+100			(200)		堤防高(流下能力)	越水	土嚢積み工				
右岸 小計							(124)	(1014)						
保倉川 合計							1,479	(2415)	(14)					
関川・保倉川 合計							3,064	(18025) 22,848	(14)					

時点修正

上越市水防計画

修正前

(2) 新潟県管理河川における重要水防箇所
重要水防箇所の一覧を示す。
河川堤防の重要水防箇所

河川番号	河川名	位置			現況(評定基準)	重要度		要注意区間	予想される危険	対策水防工法		
		箇所番号	都市	町村区		大字	重点区間				A	B
2	保倉川	1	上越	頸城	松本 下三分一	漏水		右	800	月の輸工		
		2	上越		下神原 石神	水衝 洗堰		右	5,700	積み土のう工 大型土のう投入		
		3	上越		下吉野 青野	水衝 洗堰		左	1,600	積み土のう工 大型土のう投入		
		4	上越	三和	末野新田	水衝 洗堰		左	2,000	積み土のう工		
		5	上越	浦川原	飯室	堤防高 (流下能力)		右	1,100	欠壊	積み土のう工	
		6	上越	浦川原	今熊	漏水		左	700	欠壊	積み土のう工 月の輸工	
		7	上越	浦川原	印内	法筋れ すべり		右	650	欠壊	積み土のう工	
		8	上越	浦川原	山本	法筋れ すべり		左	500	欠壊	積み土のう工 木流し工	
		9	上越	浦川原	桜島	法筋れ すべり		左	800	欠壊	積み土のう工 木流し工	
		10	上越	浦川原	長走	法筋れ すべり		左	516	欠壊	積み土のう工 木流し工	
		11	上越	浦川原	日向	堤防高 (流下能力)		右	1,150	欠壊	積み土のう工 木流し工	
		12	上越	浦川原	観聖寺	法筋れ すべり		右	1,650	欠壊	積み土のう工 木流し工	
		13	上越	浦川原	菱田	法筋れ すべり		左	1,000	欠壊	積み土のう工 木流し工	
		14	上越	浦川原	有島	堤防高 (流下能力)		左	350	欠壊	積み土のう工 木流し工	
		15	上越	浦川原	有島 釜淵	堤防高 (流下能力)		右	1,200	欠壊	積み土のう工 木流し工	
		16	上越	大島	虫川	堤防高		右	350	越水	積み土のう工	
		17	上越	大島	上岡	法筋れ すべり		左	150	欠壊	積み土のう工 木流し工	
		18	上越	大島	大平	法筋れ すべり		左	150	欠壊	積み土のう工 木流し工	
		19	上越	大島	大島	水衝・洗堰 堤防断面		右 左	600 300	欠壊	積み土のう工 木流し工	
		20	上越	大島	棚岡	堤防高		左	200	欠壊	積み土のう工 木流し工	
21	上越	大島	仁上	水衝 洗堰		左	300	欠壊	異形ブロック投入 木流し工			
22	上越	大島	三竹沢	堤防高		右 左	700 300	欠壊	積み土のう工			
23	上越	大島	葛蒲	水衝 洗堰		右	200	欠壊	異形ブロック投入 木流し工			
3	戸野目川	24	上越		春日新田 三田新田	法筋れ すべり	右 左	2,900 2,900	欠壊	積み土のう工 大型土のう投入		
		25	上越		三田新田 戸野目	水衝 洗堰	右 左	200 200	越水 欠壊	積み土のう工 大型土のう投入		
		26	上越		戸野目 本新保	水衝 洗堰	右 左	3,000 3,000	欠壊	積み土のう工 大型土のう投入		
4	面川	27	上越		安江	堤防高 (流下能力)	右 左	550 550	越水 欠壊	積み土のう工		
5	湯川	28	上越	頸城	西福島	堤防高 (流下能力)	右 左	3,100 3,100	欠壊	積み土のう工		
6	重川	29	上越		福田・福橋	法筋れ すべり	右 左	1,900 1,900	欠壊	積み土のう工 大型土のう投入		
		30	上越		福橋 東小猿屋	堤防高 (流下能力)	右 左	2,100 2,100	欠壊	積み土のう工 大型土のう投入		
7	飯田川	31	上越		上千原	法筋れ すべり	右 左	3,200 3,200	欠壊	積み土のう工 大型土のう投入		
		32	上越		上千原 杉野袋	堤防高 (流下能力)	右 左	800 800	欠壊	木流し工 大型土のう投入		
		32-1	上越		川端 飯塚	工事中			右 左	200 200	欠壊	木流し工 大型土のう投入
		33	上越	三和	杉野袋 水料	水衝 洗堰	右 左	8,900 8,900	欠壊	木流し工 大型土のう投入		
		34	上越	牧	山口	法筋れ すべり		右	200	欠壊	木流し工	
		35	上越	牧	桜滝	法筋れ すべり		右	600	欠壊	木流し工	
36	上越	牧	棚広	水衝 洗堰		右	500	欠壊	木流し工			
8	谷内川	37	上越		東中島 下名柄	堤防高 (流下能力)	右 左	2,000 2,000	欠壊	積み土のう工 大型土のう投入		
9	櫻谷川	38	上越	牧	落田	水衝 洗堰	右 左	300 175	欠壊	積み土のう工 大型土のう投入		
10	折居川	39	上越	牧	柳島	水衝 洗堰	右 左	100 150	欠壊	積み土のう工 大型土のう投入		

修正後

(2) 新潟県管理河川における重要水防箇所
重要水防箇所の一覧を示す。
河川堤防の重要水防箇所

河川番号	河川名	箇所番号	位置	現況(評定基準)	重要度		要注意区間	予想される危険	対策水防工法				
					重点区間	A				B			
2	保倉川	1	上越	頸城	松本 下三分一	堤体漏水		右	800	越水 欠壊	月の輸工		
		2	上越		下神原 石神	水衝 洗堰		右	5,700	越水 欠壊	積み土のう工 大型土のう投入		
		3	上越		下吉野 青野	水衝 洗堰		左	1,600	越水 欠壊	積み土のう工 大型土のう投入		
		4	上越	三和	末野新田	水衝 洗堰		左	2,000	越水 欠壊	積み土のう工		
		5	上越	浦川原	飯室	堤体漏水		右	1,100	越水 堤体漏水	欠壊	積み土のう工	
		6	上越	浦川原	今熊	堤体漏水		左	700	越水 堤体漏水	欠壊	積み土のう工 月の輸工	
		7	上越	浦川原	印内	堤体漏水		右	650	越水 堤体漏水	欠壊	積み土のう工	
		8	上越	浦川原	山本	堤体漏水		左	500	越水 堤体漏水	欠壊	積み土のう工 木流し工	
		9	上越	浦川原	桜島	堤体漏水		左	800	越水 堤体漏水	欠壊	積み土のう工 木流し工	
		10	上越	浦川原	長走	堤体漏水		左	516	越水 堤体漏水	欠壊	積み土のう工 木流し工	
		11	上越	浦川原	日向	越水		右	1,150	越水	欠壊	積み土のう工 木流し工	
		12	上越	浦川原	観聖寺	水衝 洗堰		右	1,650	水衝 洗堰	欠壊	積み土のう工 木流し工	
		13	上越	浦川原	菱田	水衝 洗堰		左	1,000	水衝 洗堰	欠壊	積み土のう工 木流し工	
		14	上越	浦川原	有島	越水		左	350	越水	欠壊	積み土のう工 木流し工	
		15	上越	浦川原	有島 釜淵	越水		右	1,200	越水	欠壊	積み土のう工 木流し工	
		16	上越	浦川原	虫川	越水		右	350	越水	越水	積み土のう工	
		17	上越	大島	上岡	水衝 洗堰		左	150	水衝 洗堰	欠壊	積み土のう工 木流し工	
		18	上越	大島	大平	水衝 洗堰		左	150	水衝 洗堰	欠壊	積み土のう工 木流し工	
		19	上越	大島	大島	水衝 洗堰		左	120	水衝 洗堰	欠壊	積み土のう工 木流し工	
		18-1	上越	大島	大平	水衝 洗堰		左	30	水衝 洗堰	欠壊	積み土のう工 木流し工 (1132年度工事注意区間)	
		19	上越	大島	大島	水衝 洗堰		右 左	600 300	水衝 洗堰	欠壊	積み土のう工 木流し工	
		20	上越	大島	棚岡	越水		左	200	越水	欠壊	積み土のう工 木流し工	
		21	上越	大島	仁上	水衝 洗堰		左	300	水衝 洗堰	欠壊	異形ブロック投入 木流し工	
22	上越	大島	三竹沢	越水		右 左	700 300	越水	欠壊	積み土のう工			
23	上越	大島	葛蒲	水衝 洗堰		右	200	水衝 洗堰	欠壊	異形ブロック投入 木流し工			
3	戸野目川	24	上越		春日新田 三田新田	堤体漏水		右 左	2,900 2,900	越水 欠壊	積み土のう工 大型土のう投入		
		25	上越		三田新田 戸野目	水衝 洗堰		右 左	200 200	越水 欠壊	積み土のう工 大型土のう投入		
		26	上越		戸野目 本新保	水衝 洗堰		右 左	3,000 3,000	越水 欠壊	積み土のう工 大型土のう投入		
4	面川	27	上越		安江	越水		右 左	550 550	越水 欠壊	積み土のう工		
5	湯川	28	上越	頸城	西福島	越水		右 左	3,100 3,100	越水 欠壊	積み土のう工		
6	重川	29	上越		福田・福橋	越水		右 左	1,900 1,900	越水 欠壊	積み土のう工 大型土のう投入		
		30	上越		福橋 東小猿屋	越水		右 左	2,100 2,100	越水 欠壊	積み土のう工 大型土のう投入		
7	飯田川	31	上越		上千原	越水		右 左	3,200 3,200	越水 欠壊	積み土のう工 大型土のう投入		
		32	上越		上千原 杉野袋	越水		右 左	800 800	越水 欠壊	積み土のう工 大型土のう投入		
		32-1	上越		川端 飯塚	工事中				右 左	200 200	越水 欠壊	積み土のう工 大型土のう投入
		33	上越	三和	杉野袋 水料	越水		右 左	8,900 8,900	越水 欠壊	積み土のう工 大型土のう投入		
		34	上越	牧	山口	越水		右	200	越水	欠壊	積み土のう工	
		35	上越	牧	桜滝	越水		右	600	越水	欠壊	積み土のう工	
36	上越	牧	棚広	越水		右	500	越水	欠壊	積み土のう工			
8	谷内川	37	上越		東中島 下名柄	越水		右 左	2,000 2,000	越水 欠壊	積み土のう工 大型土のう投入		
9	櫻谷川	38	上越	牧	落田	越水		右 左	300 175	越水 欠壊	積み土のう工 大型土のう投入		
10	折居川	39	上越	牧	柳島	越水		右 左	100 150	越水 欠壊	積み土のう工 大型土のう投入		

時点修正

上越市水防計画

修正前

修正後

修正理由

河川番号	河川名	位置				現況(評定基準)	重要度			要留意区間	予想される危険	対策水防工法		
		箇所番号	都市	町村区	大字		重点区間	A					B	
								右	左					
12	棚田川	40	上越	牧	棚田	水衝洗堰		右 50			欠陥	積み土のう工		
14	桑曾根川	41	上越	三和	上五貫野上名橋	法崩れすべり			右 1,500			欠陥	積み土のう工	
		42	上越	三和	上名橋沖册	法崩れすべり		右 2,900				欠陥	積み土のう工	
		42-1	上越		本郷	工事中					右 600		欠陥	積み土のう工
		43	上越	三和	沖柳山高津	水衝洗堰			右 4,700				欠陥	積み土のう工
15	鶴川	44	上越	三和	下広田	堤防高(流下能力)		右 2,100				欠陥	積み土のう工	
16	猿俣川	45	上越	浦川原	上岡	法崩れすべり			左 180			欠陥	積み土のう工	
17	柿野川	46	上越	浦川原	下柿野	堤防高(流下能力)			右 180			欠陥	積み土のう工	
18	高谷川	47	上越	浦川原	浦出	堤防高(流下能力)				左 300		欠陥	積み土のう工	
		48	上越	浦川原	横柱	法崩れすべり				右 350			欠陥	積み土のう工
19	大黒川	50	上越	安塚	石橋	水衝洗堰				左 250		欠陥	積み土のう工	
		51	上越	安塚	上方	水衝洗堰				右 150		欠陥	積み土のう工	
		52	上越	安塚	本郷	水衝洗堰				右 400		欠陥	積み土のう工	
		53	上越	安塚	和田	水衝洗堰				右 200		欠陥	積み土のう工	
		54	上越	安塚	円平坊	水衝洗堰				右 150		欠陥	異形ブロック投入	
		55	上越	安塚	二本木	水衝洗堰				右 150		欠陥	異形ブロック投入	
21	朴ノ木川	56	上越	安塚	小黒	法崩れすべり			右 400			欠陥	積み土のう工	
25	細野川	57	上越	浦川原	虫川	水衝洗堰			右 400			欠陥	木流し工	
		58	上越	安塚	坊金	水衝洗堰				右 90			欠陥	木流し工
26	熊谷川	59	上越	浦川原	藤岡	水衝洗堰			左 150			欠陥	積み土のう工	
27	大沢川	60	上越	大島	上岡	水衝洗堰			左 150			欠陥	積み土のう工	
28	田妻川	61	上越	大島	大平	堤防高(流下能力)			右 100			欠陥	積み土のう工	
36	正善寺川	62	上越		木田下正善寺	堤防高(流下能力)			右 3,200			欠陥	積み土のう工	
37	大瀬川	63	上越		土橋滝寺	水衝洗堰			右 2,000			欠陥	積み土のう工	
		64	上越		北本町仲町	堤防高(流下能力)			右 2,100			欠陥	積み土のう工	
38	備明川	64	上越		向橋	水衝洗堰			右 500			欠陥	積み土のう工	
		65	上越		向橋	水衝洗堰			左 500			欠陥	積み土のう工	
39	青田川	66	上越		南本町上中田	水衝洗堰			右 1,300			欠陥	積み土のう工	
		67	上越		上中田上門前	水衝洗堰			右 3,500			欠陥	積み土のう工	
42	櫛池川	68	上越		種場	水衝洗堰				右 4,500		欠陥	積み土のう工	
			上越		種場	水衝洗堰						欠陥	積み土のう工	
			上越		種場	水衝洗堰						欠陥	積み土のう工	
			上越		種場	水衝洗堰						欠陥	積み土のう工	
			上越		種場	水衝洗堰						欠陥	積み土のう工	
			上越		種場	水衝洗堰						欠陥	積み土のう工	
43	清滝川	71	上越		清里	水衝洗堰			右 1,100			欠陥	大型土のう投入	
			上越		清里	水衝洗堰			左 400			欠陥	大型土のう投入	
44	矢代川	72	上越		下箱井	水衝洗堰			右 3,400			欠陥	大型土のう投入	
			上越		石沢	水衝洗堰			右 3,400			欠陥	大型土のう投入	
			上越		石沢	水衝洗堰			左 10,630			欠陥	大型土のう投入	
			上越		長森	水衝洗堰			左 10,700			欠陥	大型土のう投入	
45	内川	74	上越		同崎新田	工事中				左 530		欠陥	大型土のう投入	
		75	上越		長森	水衝洗堰			右 2,400			欠陥	大型土のう投入	
54	別所川	76	上越		板倉	水衝洗堰			右 3,000			欠陥	大型土のう投入	
			上越		板倉	水衝洗堰			左 3,000			欠陥	大型土のう投入	
			上越		板倉	水衝洗堰				左 2,500		欠陥	大型土のう投入	
			上越		板倉	水衝洗堰				左 2,000		欠陥	大型土のう投入	
			上越		板倉	水衝洗堰				右 2,500		欠陥	大型土のう投入	
55	雁平川	80	上越		清里	堤防断面			右 2,000			欠陥	大型土のう投入	
			上越		清里	堤防断面			左 2,000			欠陥	大型土のう投入	
56	大熊川	81	上越		板倉	堤防高(流下能力)			右 3,450			欠陥	積み土のう工	
			上越		板倉	堤防高(流下能力)			左 3,450			欠陥	積み土のう工	
57	小黒川	83	上越		板倉	水衝洗堰			右 1,000			欠陥	積み土のう工	
			上越		板倉	水衝洗堰			左 1,000			欠陥	積み土のう工	
58	江江川	84	上越		妙高	堤防高(流下能力)			右 200			欠陥	積み土のう工	
			上越		妙高	堤防高(流下能力)			右 3,800			欠陥	積み土のう工	

河川名	箇所番号	位置	大字	現況(評定基準)	重要度			要留意区間	予想される危険	対策水防工法			
					重点区間	A					B		
						右	左						
櫻谷川	38	上越	牧	薄田	水衝洗堰				右 300		欠陥	積み土のう工	
折原川	39	上越	牧	柳島	水衝洗堰				右 100			欠陥	積み土のう工
									左 150				
棚田川	40	上越	牧	棚田	水衝洗堰				右 50			欠陥	積み土のう工
桑曾根川	41	上越	三和	上五貫野上名橋	堤体漏水				右 1,500			欠陥	積み土のう工
									左 1,500				
	42-1	上越		本郷	工事中				右 1,500			欠陥	積み土のう工
									左 1,500				
43	上越	三和	沖柳山高津	水衝洗堰				右 4,700				欠陥	積み土のう工
								左 4,700					
44	上越	三和	下広田	堤防高(流下能力)				右 2,100				欠陥	積み土のう工
								左 2,100					
猿俣川	45	上越	浦川原	上岡	水衝洗堰				左 400			欠陥	積み土のう工
柿野川	46	上越	浦川原	下柿野	水衝洗堰				右 180			欠陥	積み土のう工
高谷川	47	上越	浦川原	浦出	水衝洗堰				左 300			欠陥	積み土のう工
									右 350				
48	上越	浦川原	横柱	水衝洗堰				左 200				欠陥	積み土のう工
								右 100					
平方川	49	上越	浦川原	横柱	水衝洗堰				右 100			欠陥	積み土のう工
小黒川	50	上越	安塚	石橋	水衝洗堰				左 250			欠陥	積み土のう工
									右 150				
	51	上越	安塚	上方	水衝洗堰				右 150			欠陥	積み土のう工
									左 150				
	52	上越	安塚	本郷	水衝洗堰				右 400			欠陥	積み土のう工
									左 400				
53	上越	安塚	和田	水衝洗堰				右 200			欠陥	積み土のう工	
								左 200					
54	上越	安塚	円平坊	水衝洗堰				右 150			欠陥	異形ブロック投入	
								左 100					
55	上越	安塚	二本木	水衝洗堰				右 150			欠陥	異形ブロック投入	
								左 100					
朴ノ木川	56	上越	安塚	小黒	水衝洗堰				右 400			欠陥	積み土のう工
細野川	57	上越	浦川原	虫川	水衝洗堰				右 400			欠陥	積み土のう工
									左 500				
58	上越	安塚	坊金	水衝洗堰				右 90				欠陥	木流し工
								左 400					
熊谷川	59	上越	浦川原	藤岡	水衝洗堰				右 150			欠陥	異形ブロック投入
									左 100				
大沢川	60	上越	大島	上岡	水衝洗堰				右 150			欠陥	積み土のう工
田妻川	61	上越	大島	大平	水衝洗堰				右 100			欠陥	積み土のう工
									左 150				
正善寺川	62	上越		木田下正善寺	水衝洗堰				右 3,200			欠陥	積み土のう工
									左 3,200				
大瀬川	63	上越		土橋滝寺	水衝洗堰				右 2,000			欠陥	積み土のう工
									左 2,000				
備明川	64	上越		北本町仲町	水衝洗堰				右 2,100			欠陥	積み土のう工
									左 2,100				
青田川	66	上越		南本町上中田	水衝洗堰				右 1,300			欠陥	積み土のう工
									左 1,300				
櫛池川	68	上越		種場	水衝洗堰				右 3,200			欠陥	積み土のう工
									左 3,200				
大瀬川	63	上越		土橋滝寺	水衝洗堰				右 2,000			欠陥	積み土のう工
									左 2,000				
備明川	64	上越		北本町仲町	水衝洗堰				右 2,100			欠陥	積み土のう工
									左 2,100				
清滝川	71	上越		清里	水衝洗堰				右 500			欠陥	積み土のう工
									左 500				
矢代川	72	上越		下箱井	水衝洗堰				右 1,300			欠陥	積み土のう工
									左 1,300				
櫛池川	68	上越		種場	水衝洗堰				右 3,500			欠陥	積み土のう工
									左 3,500				
69	上越			種場	水衝洗堰				右 4,500			欠陥	積み土のう工
									左 4,500				
70	上越			種場	水衝洗堰				右 3,300			欠陥	積み土のう工

上越市水防計画

修正前

河川番号	河川名	位置			現況(評定基準)	重要度		要注意区間	予想される危険	対策水防工法
		箇所番号	都市	町村区		大字	重点区間			
59	片貝川	85	妙高		水衝洗堰	右 1,400			欠陥	積み土のう工 大型土のう投入
		86	上越	中郷	水衝洗堰	左 1,000				欠陥
60	馬場川	87	妙高		水衝洗堰	右 500			欠陥	積み土のう工 大型土のう投入
		88	妙高		水衝洗堰	左 500			欠陥	積み土のう工 大型土のう投入
61	長沢川	89	妙高		水衝洗堰	右 1,000			欠陥	積み土のう工 大型土のう投入
		90	妙高		水衝洗堰	左 500			欠陥	積み土のう工 大型土のう投入
63	土路川	91	妙高		堤防高(流下能力)	右 700			越水	積み土のう工 大型土のう投入
64	小樽川	92	妙高		堤防高(流下能力)	右 1,000			越水	積み土のう工 大型土のう投入
二級河川										
1	柿崎川	93	上越	柿崎	堤防高(流下能力)	右 4,400			越水	積み土のう工 大型土のう投入
		94	上越	柿崎	堤防高(流下能力)	左 1,800			越水	積み土のう工 大型土のう投入
2	米山川	95	上越	藤岡	堤防高(流下能力)	右 400			欠陥	積み土のう工 大型土のう投入
		96	上越	柿崎	法願寺	右 2,600			欠陥	積み土のう工 大型土のう投入
4	吉川	97	上越	柿崎	堤防高(流下能力)	右 7,000			越水	積み土のう工 大型土のう投入
		97-1	上越	吉川	小雷代下町	左 700			越水	積み土のう工 大型土のう投入
5	大出川	99	上越	吉川	水衝洗堰	右 7,400			欠陥	積み土のう工 大型土のう投入
		100	上越	吉川	水衝洗堰	左 5,000			欠陥	積み土のう工 大型土のう投入
7	入河沢川	101	上越	吉川	水衝洗堰	右 2,600			欠陥	積み土のう工 大型土のう投入
		102	上越	吉川	堤防高(流下能力)	右 500			越水	積み土のう工 大型土のう投入
9	米山寺川	103	上越	柿崎	堤防高(流下能力)	右 500			越水	積み土のう工 大型土のう投入
		104	上越	柿崎	堤防高(流下能力)	左 500			越水	積み土のう工 大型土のう投入
1	名立川	105	上越	名立	水衝洗堰	右 5,500			欠陥	積み土のう工 大型土のう投入
		106	上越	名立	水衝洗堰	左 1,050			欠陥	積み土のう工 大型土のう投入
2	坪山川	110	上越	名立	堤防高(流下能力)	左 100			越水	積み土のう工 大型土のう投入
(0) 0 (51) 106,370 (94) 141,701 (6) 2,130 (0) 0 (14) 33,400 (18) 49,000 (5) 1,400 (0) 0 (65) 140,130 (112) 190,701 (11) 3,530										

「重要度」欄及び「要注意区間」欄の「重点区間」「A」「B」「要注意区間」は、「重要水防箇所評定基準(案) 河川」の各区分を示す(P23)

修正後

河川名	箇所番号	都市	町村区	大字	現況(評定基準)	重要度		要注意区間	予想される危険	対策水防工法
						重点区間	A			
別所川	76	上越	板倉	堀増	水衝洗堰	右 3,000			欠陥	大型土のう投入
	77	上越	板倉	長堀	水衝洗堰	左 3,000			欠陥	大型土のう投入
	78	上越	板倉	田屋	水衝洗堰	左 2,000		左 2,500	欠陥	大型土のう投入
	79	上越	清里	今管根	水衝洗堰	右 2,500			欠陥	大型土のう投入
大黒川	81	上越	板倉	横町中之宮	越水			右 3,450 左 3,450	越水	積み土のう工 大型土のう投入
	82	上越	板倉	中之宮	水衝洗堰	右 1,000			欠陥	積み土のう工 大型土のう投入
小樽川	83	上越	板倉	山部	越水	右 200			越水	積み土のう工
渋江川	84	妙高		国賀小出雲	水衝洗堰	右 3,800			越水	積み土のう工 大型土のう投入
片貝川	85	妙高		中央	水衝洗堰	右 1,400			欠陥	積み土のう工 大型土のう投入
	86	上越	中郷	市屋江口新田	水衝洗堰	右 1,000			越水	積み土のう工 大型土のう投入
馬場川	87	妙高		上瀬川	水衝洗堰	右 500			欠陥	積み土のう工 大型土のう投入
	88	妙高		大瀬	水衝洗堰	右 500			欠陥	積み土のう工 大型土のう投入
長沢川	89	妙高		猿橋	水衝洗堰	右 1,000			欠陥	積み土のう工 大型土のう投入
	90	妙高		長沢	水衝洗堰	右 500			越水	積み土のう工 大型土のう投入
土路川	91	妙高		土路	越水	右 700			越水	積み土のう工 大型土のう投入
小樽川	92	妙高		大鹿	越水	右 1,000			越水	積み土のう工 大型土のう投入
二級河川										
柿崎川	93	上越	柿崎	柿崎百木	越水	右 4,400			越水	積み土のう工 大型土のう投入
	94	上越	柿崎	上小野	越水	左 1,800			越水	積み土のう工 大型土のう投入
米山川	95	上越	藤岡	藤岡	越水	右 400			越水	積み土のう工 大型土のう投入
	96	上越	柿崎	法願寺	越水	右 2,600			欠陥	積み土のう工 大型土のう投入
吉川	97	上越	柿崎	堤防高(流下能力)	右 7,000				越水	積み土のう工 大型土のう投入
	97-1	上越	吉川	小雷代下町	左 700			右 700	越水	積み土のう工 大型土のう投入
大出川	99	上越	吉川	水衝洗堰	右 7,400				越水	積み土のう工 大型土のう投入
	100	上越	吉川	水衝洗堰	左 5,000				越水	積み土のう工 大型土のう投入
入河沢川	101	上越	吉川	水衝洗堰	右 2,600				欠陥	積み土のう工 大型土のう投入
	102	上越	吉川	堤防高(流下能力)	右 500				越水	積み土のう工 大型土のう投入
米山寺川	103	上越	柿崎	堤防高(流下能力)	右 500				越水	積み土のう工 大型土のう投入
	104	上越	柿崎	堤防高(流下能力)	左 5,500				欠陥	積み土のう工 大型土のう投入
名立川	105	上越	名立	水衝洗堰	右 5,500				欠陥	積み土のう工 大型土のう投入
	106	上越	名立	水衝洗堰	左 1,050				欠陥	積み土のう工 大型土のう投入
坪山川	110	上越	名立	堤防高(流下能力)	左 100				越水	積み土のう工 大型土のう投入
(0) 0 (51) 106,370 (94) 141,671 (6) 2,160 (0) 0 (14) 33,400 (18) 49,000 (2) 1,400 (0) 0 (65) 140,130 (112) 190,671 (8) 3,560										

「重要度」欄及び「要注意区間」欄の「重点区間」「A」「B」「要注意区間」は、「重要水防箇所評定基準(案) 河川」の各区分を示す(P23)

修正理由

時点修正

上越市水防計画

修正前

海岸施設の重要水防箇所

海岸名	位置				評 定 基 準	A	B	C	現 況	予 想 される 危険	対 策 水防工法
	箇所番号	郡	市	町 村 区 大 字							
直江津・名立		上越		有間川	堤体の強度	400	1,000		護岸脆弱	崩壊	ブロック投入工
直江津		〃		長浜	〃	730	100	250	〃	〃	〃
上越		〃		郷津	水衝箇所	785		115	護岸不完全	欠壊	〃
〃		〃		〃	洗掘			420	水防上注意	洗掘	〃
〃		〃		塩屋善光寺浜	水衝箇所		900		消波堤不完全	崩壊	〃
〃		〃		〃	洗掘			2,000	水防上注意	洗掘	〃
〃		〃		遊光寺浜西ヶ窪浜	〃	1,356	560	300	脚部洗掘	〃	〃
〃		〃	大潟	犀潟浜柿浜	〃		1,190		〃	〃	〃
〃		〃	〃	波柿浜上小舟津浜	水衝箇所	560		42	〃	〃	〃
〃		〃	〃	上小舟津浜土底浜	洗掘	450		200	消波堤不完全	崩壊	〃
〃		〃	〃	土底浜九戸浜	水衝箇所	940		960	護岸不完全	〃	〃
〃		〃	〃	九戸浜雁子浜	〃	1,000	800		消波堤不完全	〃	〃
〃		〃	柿崎	上下浜三ツ屋浜	〃	1,680		140	護岸不完全	欠壊	〃
〃		〃	〃	直海浜	〃	1,834		270	〃	〃	〃
〃		〃	〃	〃	〃			736	水防上注意	崩壊	〃
〃		〃	〃	柿崎	〃	1,750			護岸不完全	欠壊	〃
〃		〃	〃	〃	〃		50		〃	崩壊	〃
〃		〃	名立	徳合	洗掘			700	脚部洗掘	洗掘	〃
〃		〃	〃	名立大町	〃			50	前面洗掘	〃	〃
〃		〃	〃	〃	〃		600		脚部洗掘	〃	〃
〃		〃	〃	名立小泊	〃			460	前面洗掘	洗掘越波	〃
合計						(11) 11,485	(8) 5,200	(14) 6,643			

「A」「B」「C」は、「重要水防箇所評定基準（案） 海岸」の各区分を示す（P24）

修正後

海岸施設の重要水防箇所

海岸名	位置				評 定 基 準	A	B	C	現 況	予 想 される 危険	対 策 水防工法
	箇所番号	郡	市	町 村 区 大 字							
直江津・名立	1	上越		有間川	堤体の強度	400	1,000		護岸脆弱	崩壊	ブロック投入工
直江津	2	〃		長浜	〃	730	100	250	〃	〃	〃
上越	3	〃		郷津	水衝箇所	785		115	護岸不完全	欠壊	〃
〃	4	〃		〃	洗掘			420	水防上注意	洗掘	〃
〃	5	〃		塩屋善光寺浜	水衝箇所		900		消波堤不完全	崩壊	〃
〃	6	〃		〃	洗掘			2,000	水防上注意	洗掘	〃
〃	7	〃		遊光寺浜西ヶ窪浜	〃	1,356	560	300	脚部洗掘	〃	〃
大潟	8	〃	大潟	犀潟浜柿浜	〃		1,190		〃	〃	〃
〃	9	〃	〃	波柿浜上小舟津浜	水衝箇所	560		42	〃	〃	〃
〃	10	〃	〃	上小舟津浜土底浜	洗掘	450		200	消波堤不完全	崩壊	〃
〃	11	〃	〃	土底浜九戸浜	水衝箇所	940		960	護岸不完全	〃	〃
〃	12	〃	〃	九戸浜雁子浜	〃	1,000	800		消波堤不完全	〃	〃
柿崎	13	〃	柿崎	上下浜三ツ屋浜	〃	1,680		140	護岸不完全	欠壊	〃
〃	14	〃	〃	直海浜	〃	1,834		270	〃	〃	〃
〃	15	〃	〃	〃	〃			736	水防上注意	崩壊	〃
〃	16	〃	〃	柿崎	〃	1,750			護岸不完全	欠壊	〃
〃	17	〃	〃	〃	〃		50		〃	崩壊	〃
能生	18	〃	名立	徳合	洗掘			700	脚部洗掘	洗掘	〃
〃	19	〃	〃	名立大町	〃			50	前面洗掘	〃	〃
〃	20	〃	〃	〃	〃		600		脚部洗掘	〃	〃
名立	21	〃	〃	名立小泊	〃			460	前面洗掘	洗掘越波	〃
合計						(11) 11,485	(8) 5,200	(14) 6,643			

「A」「B」「C」は、「重要水防箇所評定基準（案） 海岸」の各区分を示す（P24）

時点修正

上越市水防計画

修正前	修正後	修正理由																																						
<p>第4章 予報及び警報</p> <p>4.1 気象に関する特別警報、警報、注意報及び気象情報</p> <p>新潟地方気象台は、気象業務法等法令の定めるところにより新潟県内における特別警報、警報、注意報及び気象情報の発表を行い、関係機関に通知し住民に周知させる。</p> <p>知事は、特別警報、警報、注意報又は気象情報の通報を受けた時は、速やかにこれを関係地方機関及び市長に伝達する。また、気象情報等の通報についても、必要と認める事項は関係市町村等に通報するものとし、この場合は、防災情報伝達システムによる一斉メールによるほか、新潟県防災行政無線、県警察本部所管の通信網及び日本放送協会新潟放送局の放送等により周知を図る。</p> <p>市長は、関係機関からの警報等の伝達を受けた時は、特別警報に係る警報事項を公衆に周知させる等、速やかにその内容に応じ、警報発表時の情報伝達体制等により、的確な防災及び避難対策等の必要な措置を講ずるとともに、適切な方法によって、所在官公庁及び市民に周知する。</p> <p>水防活動の利用に適合する（水防活動用）警報及び注意報は、指定河川洪水警報及び注意報を除き、一般の利用に適合する特別警報、警報、注意報をもって代える。</p> <p>なお、水防活動の利用に適合する特別警報は設けられていない。</p> <p>4.1.1 気象に関する特別警報、警報、注意報及び気象情報</p> <p>(1) 特別警報の発表基準一覧（気象）</p> <p>気象等に関する特別警報の発表基準（気象庁 HP）</p> <p>http://www.jma.go.jp/jma/kishou/known/tokubetsu-keiho/kizyun.html</p> <table border="1" data-bbox="97 1266 1205 1764"> <thead> <tr> <th>現象の種類</th> <th colspan="2">基準</th> </tr> </thead> <tbody> <tr> <td>大雨</td> <td colspan="2"><u>台風や集中豪雨により数十年に一度の降雨量となる大雨が予想され、若しくは、数十年に一度の強度の台風や同程度の温帯低気圧により大雨になると予想される場合</u></td> </tr> <tr> <td>暴風</td> <td rowspan="3">数十年に一度の強度の台風や同程度の温帯低気圧により</td> <td>暴風が吹くと予想される場合</td> </tr> <tr> <td>高潮</td> <td>高潮になると予想される場合</td> </tr> <tr> <td>波浪</td> <td>高波になると予想される場合</td> </tr> <tr> <td>暴風雪</td> <td colspan="2">数十年に一度の強度の台風と同程度の温帯低気圧により雪を伴う暴風が吹くと予想される場合</td> </tr> <tr> <td>大雪</td> <td colspan="2">数十年に一度の降雪量となる大雪が予想される場合</td> </tr> </tbody> </table>	現象の種類	基準		大雨	<u>台風や集中豪雨により数十年に一度の降雨量となる大雨が予想され、若しくは、数十年に一度の強度の台風や同程度の温帯低気圧により大雨になると予想される場合</u>		暴風	数十年に一度の強度の台風や同程度の温帯低気圧により	暴風が吹くと予想される場合	高潮	高潮になると予想される場合	波浪	高波になると予想される場合	暴風雪	数十年に一度の強度の台風と同程度の温帯低気圧により雪を伴う暴風が吹くと予想される場合		大雪	数十年に一度の降雪量となる大雪が予想される場合		<p>第4章 予報及び警報</p> <p>4.1 気象に関する特別警報、警報、注意報及び気象情報</p> <p>新潟地方気象台は、気象業務法等法令の定めるところにより新潟県内における特別警報、警報、注意報及び気象情報の発表を行い、関係機関に通知し住民に周知させる。</p> <p>知事は、特別警報、警報、注意報又は気象情報の通報を受けた時は、速やかにこれを関係地方機関及び市長に伝達する。また、気象情報等の通報についても、必要と認める事項は関係市町村等に通報するものとし、この場合は、防災情報伝達システムによる一斉メールによるほか、新潟県防災行政無線、県警察本部所管の通信網及び日本放送協会新潟放送局の放送等により周知を図る。</p> <p>市長は、関係機関からの警報等の伝達を受けた時は、特別警報に係る警報事項を公衆に周知させる等、速やかにその内容に応じ、警報発表時の情報伝達体制等により、的確な防災及び避難対策等の必要な措置を講ずるとともに、適切な方法によって、所在官公庁及び市民に周知する。</p> <p>水防活動の利用に適合する（水防活動用）警報及び注意報は、指定河川洪水警報及び注意報を除き、一般の利用に適合する特別警報、警報、注意報をもって代える。</p> <p>なお、水防活動の利用に適合する特別警報は設けられていない。</p> <p>4.1.1 気象に関する特別警報、警報、注意報及び気象情報</p> <p>(1) 特別警報の発表基準一覧（気象）</p> <p>気象等に関する特別警報の発表基準（気象庁 HP）</p> <p>https://www.jma.go.jp/jma/kishou/known/tokubetsu-keiho/kizyun-kishou.html</p> <table border="1" data-bbox="1273 1266 2380 1764"> <thead> <tr> <th>現象の種類</th> <th colspan="2">基準</th> </tr> </thead> <tbody> <tr> <td>大雨</td> <td colspan="2"><u>台風や集中豪雨により数十年に一度の降雨量となる大雨が予想される場合</u></td> </tr> <tr> <td>暴風</td> <td rowspan="3">数十年に一度の強度の台風や同程度の温帯低気圧により</td> <td>暴風が吹くと予想される場合</td> </tr> <tr> <td>高潮</td> <td>高潮になると予想される場合</td> </tr> <tr> <td>波浪</td> <td>高波になると予想される場合</td> </tr> <tr> <td>暴風雪</td> <td colspan="2">数十年に一度の強度の台風と同程度の温帯低気圧により雪を伴う暴風が吹くと予想される場合</td> </tr> <tr> <td>大雪</td> <td colspan="2">数十年に一度の降雪量となる大雪が予想される場合</td> </tr> </tbody> </table>	現象の種類	基準		大雨	<u>台風や集中豪雨により数十年に一度の降雨量となる大雨が予想される場合</u>		暴風	数十年に一度の強度の台風や同程度の温帯低気圧により	暴風が吹くと予想される場合	高潮	高潮になると予想される場合	波浪	高波になると予想される場合	暴風雪	数十年に一度の強度の台風と同程度の温帯低気圧により雪を伴う暴風が吹くと予想される場合		大雪	数十年に一度の降雪量となる大雪が予想される場合		<p>URL 変更のため</p> <p>発表基準変更のため</p>
現象の種類	基準																																							
大雨	<u>台風や集中豪雨により数十年に一度の降雨量となる大雨が予想され、若しくは、数十年に一度の強度の台風や同程度の温帯低気圧により大雨になると予想される場合</u>																																							
暴風	数十年に一度の強度の台風や同程度の温帯低気圧により	暴風が吹くと予想される場合																																						
高潮		高潮になると予想される場合																																						
波浪		高波になると予想される場合																																						
暴風雪	数十年に一度の強度の台風と同程度の温帯低気圧により雪を伴う暴風が吹くと予想される場合																																							
大雪	数十年に一度の降雪量となる大雪が予想される場合																																							
現象の種類	基準																																							
大雨	<u>台風や集中豪雨により数十年に一度の降雨量となる大雨が予想される場合</u>																																							
暴風	数十年に一度の強度の台風や同程度の温帯低気圧により	暴風が吹くと予想される場合																																						
高潮		高潮になると予想される場合																																						
波浪		高波になると予想される場合																																						
暴風雪	数十年に一度の強度の台風と同程度の温帯低気圧により雪を伴う暴風が吹くと予想される場合																																							
大雪	数十年に一度の降雪量となる大雪が予想される場合																																							

上越市水防計画

修正前

(2) 警報・注意報発表基準一覧表 (気象)

警報・注意報発表基準一覧表		平成30年5月30日現在 発表官署 新潟地方気象台		
上越市	府県予報区	新潟県		
	一次細分区域	上越		
市町村等をまとめた地域		上越市		
警報	大雨	(浸水害)	表面雨量指数基準 16	
		(土砂災害)	土壌雨量指数基準 95	
	洪水	流域雨量指数基準	保倉川流域=25.5, 正善寺川流域=7.6, 大瀬川流域=5.9, 青田川流域=7.2, 備前川流域=8.9, 樋池川流域=8.2, 矢代川流域=18, 別所川流域=11.1, 大瀬川流域=8.5, 洪江川流域=6.5, 戸野目川流域=7.4, 湯川流域=11.9, 重川流域=5.1, 飯田川流域=13, 桑曾根川流域=8.4, 猿俣川流域=4.4, 高谷川流域=1.1, 小黒川流域=13.4, 細野川流域=6.2, 熊谷川流域=4.1, 田妻川流域=8.2, 朴ノ木川流域=5.7, 内川流域=7.2, 羅平川流域=8.8, 小瀬川流域=4.6, 片貝川流域=7.1, 柿崎川流域=24.6, 桑取川流域=1.2, 名立川流域=12.6, 米山川流域=4.6, 小河川流域=4.6, 吉川流域=11.2, 米山寺川流域=6.1, 大出口川流域=5.7, 平等寺川流域=6.1, 入河沢川流域=4.9	
		複合基準**	関川流域=(8, 40.6), 保倉川流域=(8, 22.9), 戸野目川流域=(8, 6.6), 飯田川流域=(8, 11.7), 桑曾根川流域=(8, 8.2), 米山川流域=(8, 4.1), 吉川流域=(10, 10.7), 大出口川流域=(8, 5.1)	
		指定河川洪水予報による基準	関川[高田]	
		暴風	平均風速	陸上
	暴風雪	平均風速	海上	25m/s
			陸上	20m/s 雪を伴う
	大雪	降雪の深さ	海上	25m/s 雪を伴う
			平地	6時間降雪の深さ30cm
波浪	有義波高	山沿い	12時間降雪の深さ55cm	
		平地	6時間降雪の深さ30cm	
高潮	潮位	5.5m		
注意報	大雨	表面雨量指数基準	10	
		土壌雨量指数基準	56	
	洪水	流域雨量指数基準	保倉川流域=16.1, 正善寺川流域=6, 大瀬川流域=4.7, 青田川流域=5.8, 備前川流域=7.1, 樋池川流域=6.5, 矢代川流域=14.4, 別所川流域=8.8, 大瀬川流域=6.8, 洪江川流域=5.2, 戸野目川流域=5.9, 湯川流域=9.5, 重川流域=4, 飯田川流域=10, 桑曾根川流域=6.7, 猿俣川流域=3.5, 高谷川流域=8.8, 小黒川流域=10.7, 細野川流域=5, 熊谷川流域=3.3, 田妻川流域=6.6, 朴ノ木川流域=4.6, 内川流域=5.8, 羅平川流域=7, 小瀬川流域=3.6, 片貝川流域=5.7, 柿崎川流域=19.7, 桑取川流域=9.6, 名立川流域=10, 米山川流域=3, 小河川流域=3.6, 吉川流域=8.9, 米山寺川流域=4.8, 大出口川流域=4.5, 平等寺川流域=4.9, 入河沢川流域=3.9	
		複合基準**	関川流域=(8, 29.8), 保倉川流域=(7, 16.1), 矢代川流域=(5, 8.1), 大瀬川流域=(9, 6.8), 戸野目川流域=(5, 5.9), 湯川流域=(7, 8.8), 飯田川流域=(5, 9.8), 桑曾根川流域=(5, 4.8), 高谷川流域=(9, 7.7), 田妻川流域=(8, 5.3), 米山川流域=(5, 3), 小河川流域=(5, 3.6), 吉川流域=(9, 5.5), 米山寺川流域=(9, 4.8), 大出口川流域=(8, 4.5), 平等寺川流域=(5, 4.9)	
		指定河川洪水予報による基準	関川[高田]	
		強風	平均風速	陸上
	風雪	平均風速	海上	15m/s
			陸上	4~9月 12m/s 10~3月 15m/s 雪を伴う
	大雪	降雪の深さ	海上	15m/s 雪を伴う
			平地	6時間降雪の深さ15cm
波浪	有義波高	山沿い	12時間降雪の深さ30cm	
		平地	6時間降雪の深さ15cm	
高潮	潮位	2.5m		
雷	潮位	1.0m		
霜	霜害等により被害が予想される場合			
融雪	積雪地域の日平均気温が10℃以上 積雪地域の日平均気温が7℃以上、かつ、日平均風速5m/s以上かつ日降水量が20mm以上			
濃霧	視程	陸上	100m	
乾燥	視程	海上	500m	
		最小湿度 40% 実効湿度 65%		
なだれ	視程	陸上	100m	
		海上	500m	
低溫	最低気温	陸上	5~9月: 日平均気温が平年より3℃以上低い日が続く 11~4月: 日平均気温が平年より3℃以上低い日が続く	
		海上	5~9月: 日平均気温が平年より3℃以上低い日が続く 11~4月: 日平均気温が平年より3℃以上低い日が続く	
霜	最低気温	陸上	11~4月: 最低気温-4℃以下 平野 最低気温-7℃以下 山沿い 最低気温-10℃以下	
		海上	11~4月: 最低気温-4℃以下 平野 最低気温-7℃以下 山沿い 最低気温-10℃以下	
着氷・着雪	最低気温	陸上	早霜・晩霜期に最低気温3℃以下	
		海上	早霜・晩霜期に最低気温3℃以下	
記録的短時間大雨情報	1時間雨量	陸上	1. 著しい着氷が予想される場合 2. 気温0℃付近で、並以上の雪が数時間以上降り続けると予想される場合	
		海上	1. 著しい着氷が予想される場合 2. 気温0℃付近で、並以上の雪が数時間以上降り続けると予想される場合	

(一覧表は、新潟地方気象台から提供)

修正後

(2) 警報・注意報発表基準一覧表 (気象)

警報・注意報発表基準一覧表		令和2年8月6日現在 発表官署 新潟地方気象台		
上越市	府県予報区	新潟県		
	一次細分区域	上越		
市町村等をまとめた地域		上越市		
警報	大雨	(浸水害)	表面雨量指数基準 16	
		(土砂災害)	土壌雨量指数基準 95	
	洪水	流域雨量指数基準	保倉川流域=25.5, 正善寺川流域=7.8, 大瀬川流域=5.7, 青田川流域=7.4, 備前川流域=7.6, 樋池川流域=11, 矢代川流域=18.4, 別所川流域=10.7, 大瀬川流域=10.7, 洪江川流域=6.7, 戸野目川流域=6.9, 湯川流域=11.3, 重川流域=5.2, 飯田川流域=13.6, 桑曾根川流域=10.9, 猿俣川流域=4.1, 高谷川流域=11.4, 小瀬川流域=14.9, 細野川流域=7.9, 熊谷川流域=4.2, 田妻川流域=8.1, 朴ノ木川流域=6.4, 内川流域=7.7, 羅平川流域=5.7, 小瀬川流域=5, 片貝川流域=7.9, 柿崎川流域=25.9, 桑取川流域=14.4, 名立川流域=16, 米山川流域=4.6, 小河川流域=4.6, 吉川流域=11.2, 米山寺川流域=6.1, 大出口川流域=6.4, 平等寺川流域=6.7, 入河沢川流域=5.6	
		複合基準**	関川流域=(8, 40.5), 保倉川流域=(8, 22.9), 正善寺川流域=(8, 6.8), 大瀬川流域=(8, 4.7), 備前川流域=(8, 7.6), 戸野目川流域=(8, 5.2), 飯田川流域=(8, 11.8), 桑曾根川流域=(8, 8.5), 米山川流域=(8, 4.1), 吉川流域=(10, 10.8), 大出口川流域=(8, 5.7)	
		指定河川洪水予報による基準	関川[高田]	
		暴風	平均風速	陸上
	暴風雪	平均風速	海上	25m/s
			陸上	20m/s 雪を伴う
	大雪	降雪の深さ	海上	25m/s 雪を伴う
			平地	6時間降雪の深さ30cm
波浪	有義波高	山沿い	12時間降雪の深さ55cm	
		平地	6時間降雪の深さ30cm	
高潮	潮位	5.5m		
注意報	大雨	表面雨量指数基準	10	
		土壌雨量指数基準	56	
	洪水	流域雨量指数基準	保倉川流域=16.1, 正善寺川流域=6.2, 大瀬川流域=4.5, 青田川流域=5.7, 備前川流域=6, 樋池川流域=8.8, 矢代川流域=14.7, 別所川流域=8.5, 大瀬川流域=8.5, 洪江川流域=5.3, 戸野目川流域=5.5, 湯川流域=8.9, 重川流域=4.1, 飯田川流域=10.8, 桑曾根川流域=8.7, 猿俣川流域=3.2, 高谷川流域=8.1, 小瀬川流域=11.9, 細野川流域=6.3, 熊谷川流域=3.3, 田妻川流域=6.4, 朴ノ木川流域=5.1, 内川流域=6.1, 羅平川流域=4.5, 小瀬川流域=4, 片貝川流域=6.3, 柿崎川流域=16.7, 桑取川流域=11.5, 名立川流域=12.8, 米山川流域=3, 小河川流域=3.6, 吉川流域=8.9, 米山寺川流域=4.9, 大出口川流域=5.1, 平等寺川流域=5, 入河沢川流域=4.4	
		複合基準**	関川流域=(8, 29), 保倉川流域=(7, 16.1), 正善寺川流域=(5, 6.1), 大瀬川流域=(5, 4.2), 青田川流域=(8, 5.7), 備前川流域=(8, 6), 樋池川流域=(9, 8.8), 大瀬川流域=(5, 7.7), 戸野目川流域=(5, 4.7), 湯川流域=(7, 6.4), 飯田川流域=(5, 10.7), 桑曾根川流域=(5, 5.8), 高谷川流域=(8, 7.3), 田妻川流域=(7, 5.4), 片貝川流域=(9, 6.3), 柿崎川流域=(5, 16.3), 名立川流域=(9, 12.8), 米山川流域=(5, 3), 小河川流域=(5, 3.6), 吉川流域=(7, 8.9), 米山寺川流域=(9, 4.9), 大出口川流域=(7, 4.7), 平等寺川流域=(9, 5), 入河沢川流域=(5, 4.4)	
		指定河川洪水予報による基準	関川[高田]	
		強風	平均風速	陸上
	風雪	平均風速	海上	15m/s
			陸上	4~9月 12m/s 10~3月 15m/s 雪を伴う
	大雪	降雪の深さ	海上	15m/s 雪を伴う
			平地	6時間降雪の深さ15cm
波浪	有義波高	山沿い	12時間降雪の深さ30cm	
		平地	6時間降雪の深さ15cm	
高潮	潮位	2.5m		
雷	潮位	1.0m		
霜	霜害等により被害が予想される場合			
融雪	積雪地域の日平均気温が10℃以上 積雪地域の日平均気温が7℃以上、かつ、日平均風速5m/s以上かつ日降水量が20mm以上			
濃霧	視程	陸上	100m	
乾燥	視程	海上	500m	
		最小湿度 40% 実効湿度 65%		
なだれ	視程	陸上	100m	
		海上	500m	
低溫	最低気温	陸上	5~9月: 日平均気温が平年より3℃以上低い日が続く 11~4月: 日平均気温が平年より3℃以上低い日が続く	
		海上	5~9月: 日平均気温が平年より3℃以上低い日が続く 11~4月: 日平均気温が平年より3℃以上低い日が続く	
霜	最低気温	陸上	11~4月: 最低気温-4℃以下 平野 最低気温-7℃以下 山沿い 最低気温-10℃以下	
		海上	11~4月: 最低気温-4℃以下 平野 最低気温-7℃以下 山沿い 最低気温-10℃以下	
着氷・着雪	最低気温	陸上	早霜・晩霜期に最低気温3℃以下	
		海上	早霜・晩霜期に最低気温3℃以下	
記録的短時間大雨情報	1時間雨量	陸上	1. 著しい着氷が予想される場合 2. 気温0℃付近で、並以上の雪が数時間以上降り続けると予想される場合	
		海上	1. 著しい着氷が予想される場合 2. 気温0℃付近で、並以上の雪が数時間以上降り続けると予想される場合	

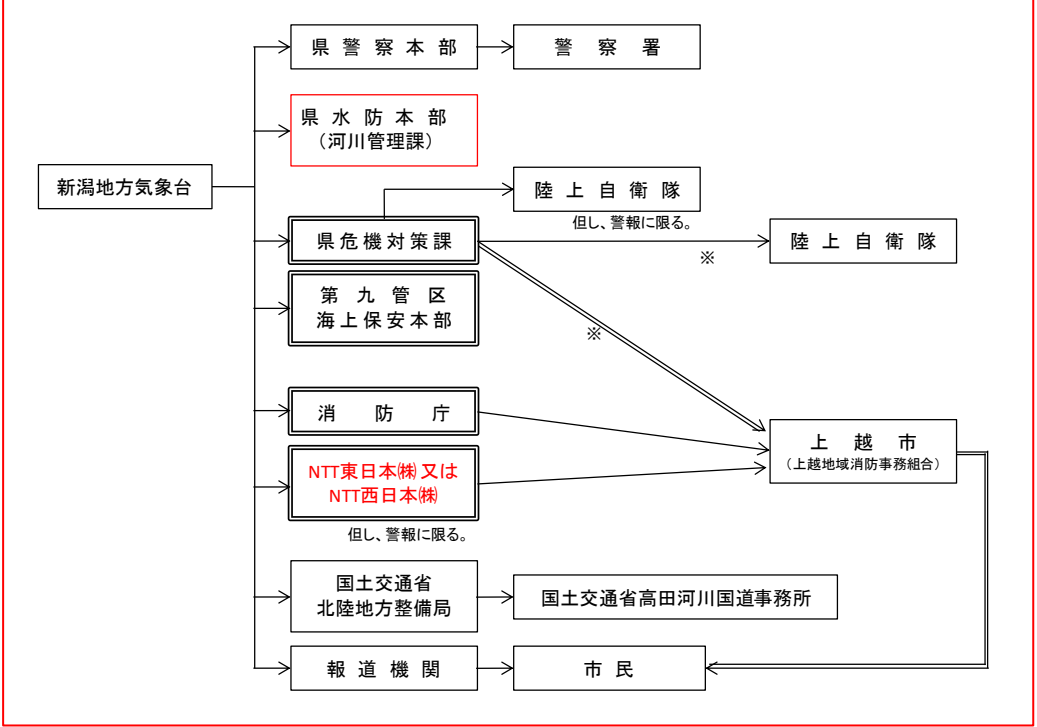
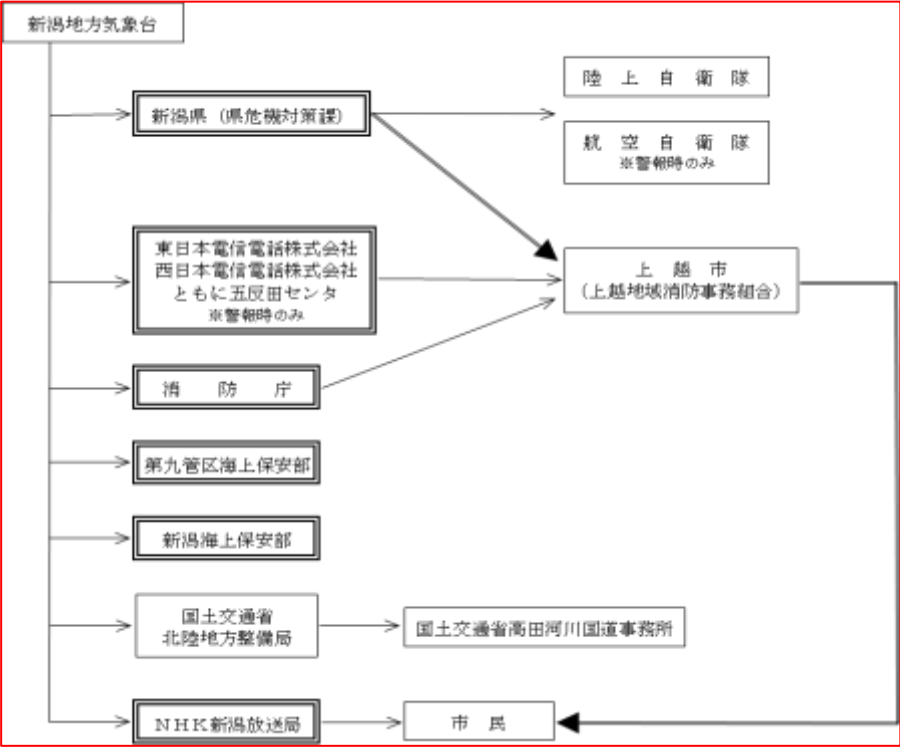
(一覧表は、新潟地方気象台から提供)

時点修正

上越市水防計画

修正前	修正後	修正理由												
<p>(3) 気象情報 (全般気象情報、北陸地方気象情報、新潟県気象情報) 気象の予報等について、特別警報・警報・注意報に先立って注意を喚起する場合や、特別警報・警報・注意報が発表された後の経過や予想、防災上の注意を解説する場合等に発表する。</p> <p>(4) 警報・注意報の地域細分</p> <table border="1" data-bbox="201 594 1110 720"> <thead> <tr> <th>一次細分区域</th> <th>市町村等をまとめた地域</th> <th>二次細分区分</th> </tr> </thead> <tbody> <tr> <td>上越</td> <td>上越市</td> <td>上越市</td> </tr> </tbody> </table> <ul style="list-style-type: none"> 一次細分区域：府県天気予報を定常的に細分して行う区域。気象特性、災害特性及び地理的特性により府県予報区を分割。 市町村等をまとめた地域：二次細分区域ごとに発表する警報・注意報の発表状況を地域的に概観するために、災害特性や県等の防災対応などを考慮してまとめた区域。 <p style="text-align: center;">〔（参照）上越市地域防災計画自然災害対策編第2部第3章第3節〕</p>	一次細分区域	市町村等をまとめた地域	二次細分区分	上越	上越市	上越市	<p>(3) 気象情報 (全般気象情報、北陸地方気象情報、新潟県気象情報) 気象の予報等について、特別警報・警報・注意報に先立って注意を喚起する場合や、特別警報・警報・注意報が発表された後の経過や予想、防災上の注意を解説する場合等に発表する。</p> <p>(4) 警報・注意報の地域細分</p> <table border="1" data-bbox="1377 594 2285 720"> <thead> <tr> <th>一次細分区域</th> <th>市町村等をまとめた地域</th> <th>二次細分区分</th> </tr> </thead> <tbody> <tr> <td>上越</td> <td>上越市</td> <td>上越市</td> </tr> </tbody> </table> <ul style="list-style-type: none"> 一次細分区域：府県天気予報を定常的に細分して行う区域。気象特性、災害特性及び地理的特性により府県予報区を分割。 市町村等をまとめた地域：二次細分区域ごとに発表する警報・注意報の発表状況を地域的に概観するために、災害特性や県等の防災対応などを考慮してまとめた区域。 <p style="text-align: center;">〔（参照）上越市地域防災計画自然災害対策編第2部第3章第3節〕</p>	一次細分区域	市町村等をまとめた地域	二次細分区分	上越	上越市	上越市	
一次細分区域	市町村等をまとめた地域	二次細分区分												
上越	上越市	上越市												
一次細分区域	市町村等をまとめた地域	二次細分区分												
上越	上越市	上越市												

上越市水防計画

修正前	修正後	修正理由
<p>(5) 警報等の伝達経路及び手段（気象） 警報等の伝達経路及び手段を以下に示す。</p>  <p>注1 二重線で囲まれている機関は、気象業務法施行令（昭和27年政令第471号）第8条第1号の規定に基づく法定伝達先。</p> <p>注2 二重線の経路は、<u>特別警報が発表された際に、通知もしくは</u>周知の措置が義務付けられている伝達経路。</p> <p>注) 関係防災機関は、伝達体制を確立しておき、迅速な伝達に努める</p> <p>4.1.2 津波に関する大津波警報、警報、注意報等</p> <p>(1) 大津波警報・津波警報・津波注意報</p> <p>気象庁は、地震が発生した時は地震の規模や位置を<u>即時</u>に推定し、これらをもとに沿岸で予想される津波の高さを求め、津波による災害の発生が予想される場合には、地震が発生してから約3分を目標に<u>津波警報等</u>を発表する。なお、大津波警報については、津波特別警報に位置づけられる。</p> <p>津波警報等とともに発表する予想される津波の高さは、通常は<u> </u>数値で発表する。ただし、地震の規模（<u>マグニチュード</u>）が8を超えるような巨大地震は<u>地震の規模を数分内に精度よく推定することが困難であることから、推定した地震の規模が過小に見積もられてい</u></p>	<p>(5) 警報等の伝達経路及び手段（気象） 警報等の伝達経路及び手段を以下に示す。</p>  <p>注1 二重線で囲まれている機関は、気象業務法施行令（昭和27年政令第471号）第8条第1号の規定に基づく法定伝達先。</p> <p>注2 二重線の経路は、<u>気象業務法第15条の2によって、特別警報の通知又は</u>周知の措置が義務付けられている伝達経路。</p> <p>注) 関係防災機関は、伝達体制を確立しておき、迅速な伝達に努める</p> <p>4.1.2 津波に関する大津波警報、警報、注意報等</p> <p>(1) 大津波警報・津波警報・津波注意報</p> <p>気象庁は、地震が発生した時は地震の規模や位置を<u>速やか</u>に推定し、これらをもとに沿岸で予想される津波の高さを求め、津波による災害の発生が予想される場合には、地震が発生してから約3分を目標に<u>大津波警報、津波警報又は津波注意報（以下これらを「津波警報等」という）</u>を発表する。なお、大津波警報については、津波特別警報に位置づけられる。</p> <p>津波警報等とともに発表する予想される津波の高さは、通常は <u>5段階</u>の数値で発表する。ただし、地震の規模が<u>マグニチュード8</u>を超えるような巨大地震<u>に対しては津波警報等発表の時点では、その海域における最大の津波想定等をもとに津波警報等を発表する。その場合、</u></p>	<p>時点修正</p> <p>県水防計画との整合</p> <p>県水防計画との整合</p>

上越市水防計画

修正前		修正後		修正理由	
<p>るおそれがある場合は、予想される津波の高さを定性的表現で発表する。予想される津波の高さを定性的表現で発表した場合は、地震発生からおよそ15分程度で、正確な地震規模を確定し、その地震規模から予想される津波の高さを数値で示した更新報を発表する。</p>		<p>最初に発表する大津波警報や津波警報では、予想される津波の高さを「巨大」や「高い」という言葉を用いて発表し、非常事態であることを伝える。予想される津波の高さを「巨大」などの言葉で発表した場合には、その後、地震の規模が精度良く求められた時点で津波警報等を更新し、津波情報では予想される津波の高さも数値で発表する。</p>		<p>県水防計画との整合</p>	
<p>(2) 津波警報等の種類と発表される津波の高さ等</p>		<p>(2) 津波警報等の種類と発表される津波の高さ等</p>		<p>県水防計画との整合</p>	
津波警報等の種類	発表基準	津波の高さ予想の区分	発表される津波の高さ		津波警報等を見聞きした場合にとるべき行動
			数値での発表	定性的表現での発表	
大津波警報 (特別警報)	予想される津波の高さが高いところで3mを超える場合	10m<高さ	10m超	巨大	陸域に津波が及び浸水するおそれがあるため、沿岸部や川沿いにいる人は、ただちに高台や避難ビルなど安全な場所へ避難する。 警報が解除されるまで安全な場所から離れない。(追加)
		5m<高さ≤10m	10m		
		3m<高さ≤5m	5m		
津波警報	予想される津波の高さが高いところで1mを超え、3m以下の場合	1m<高さ≤3m	3m	高い	
津波注意報	予想される津波の高さが高いところで0.2m以上、1m以下の場合であって、津波による災害のおそれがある場合	0.2m≤高さ≤1m	1m	(表記なし)	陸域では避難の必要はない。 海の中にいる人はただちに海から上がって、海岸から離れる。海水浴や磯釣りは危険なので行わない。 注意報が解除されるまで海に入ったり海岸に近付いたりしない。
津波警報等の種類	発表基準	発表される津波の高さ		想定される被害と取るべき行動	
		数値での発表 (津波の高さ予想の区分)	巨大地震の場合の発表		
大津波警報 (特別警報)	予想される津波の高さが高いところで3mを超える場合	10m超 (10m<予想高さ)	巨大	(巨大) 木造家屋が全壊・流出し、人は津波による流れに巻き込まれる。沿岸部や川沿いにいる人は、ただちに高台や津波避難ビルなど安全な場所へ避難する。警報が解除されるまで安全な場所から離れない。	
		10m (5m<予想高さ≤10m)			
		5m (3m<予想高さ≤5m)			
津波警報	予想される津波の高さが高いところで1mを超え、3m以下の場合	3m (1m<予想高さ≤3m)	高い	(高い) 標高の低いところでは津波が襲い、浸水被害が発生する。沿岸部や川沿いにいる人は、ただちに高台や津波避難ビルなど安全な場所へ避難する。警報が解除されるまで安全な場所から離れない。	
津波注意報	予想される津波の高さが高いところで0.2m以上、1m以下の場合であって、津波による災害のおそれがある場合	1m (0.2m≤予想高さ≤1m)	(表記しない)	海の中では人は速い流れに巻き込まれ、また、養殖いかだが流出し小型船舶が転覆する。海の中にいる人はただちに海から上がって、海岸から離れる。海水浴や磯釣りは危険なので行わない。 注意報が解除されるまで海に入ったり海岸に近付いたりしない。	

上越市水防計画

修正前	修正後	修正理由																								
<p>注)「津波の高さ」とは、津波によって潮位が高くなった時点におけるその潮位とその時点に津波がなかったとした場合の潮位との差であって、津波によって潮位が上昇した高さをいう。</p> <p>(3) 津波警報等の留意事項 沿岸に近い海域で大きな地震が発生した場合、津波警報等の発表が津波の襲来に間に合わない場合がある。 津波警報等は、<u>最新の地震・津波データの解析結果に基づき、内容を</u>更新する場合がある。 津波による災害のおそれなくなると認められる場合、津波警報等の解除を行う。このうち、津波の観測状況等により、津波が<u>さら</u>に高くなる可能性は小さいと判断した場合には、津波の高さが津波注意報の発表基準未満となる前に、海面変動が継続することや留意事項を付して解除を行う場合がある。</p> <p>(4) 津波情報の発表等 <u>津波警報等を発表した場合には、津波の到達予想時刻や予想される津波の高さなど</u>を津波情報で発表する。</p> <p>津波情報の種類と発表内容</p> <table border="1" data-bbox="97 1178 1205 1787"> <thead> <tr> <th>情報の種類</th> <th>発表内容</th> </tr> </thead> <tbody> <tr> <td>津波到達予想時刻・予想される津波の高さに関する情報</td> <td>各津波予報区の津波の到達予想時刻や予想される津波の高さを5段階の数値(メートル単位)又は<u>2種類の定性的表現</u>で発表 [発表される津波の高さの値は、表(津波警報等の種類と発表される津波の高さ等)参照]</td> </tr> <tr> <td>各地の満潮時刻・津波到達予想時刻に関する情報</td> <td>主な地点の満潮時刻や津波の到達予想時刻を発表</td> </tr> <tr> <td>津波観測に関する情報</td> <td>沿岸で観測した津波の時刻や高さを発表(注1)</td> </tr> <tr> <td>沖合の津波観測に関する情報</td> <td>沖合で観測した津波の時刻や高さ、及び沖合の観測値から推定される沿岸での津波の到達時刻や高さを津波予報区単位で発表(注2)</td> </tr> <tr> <td>津波に関するその他の情報</td> <td>津波に関するその他必要な事項を発表</td> </tr> </tbody> </table> <p>注1 津波観測に関する情報の発表内容について</p> <ul style="list-style-type: none"> 沿岸で観測された津波の第1波の到達時刻と押し引き、及びその時点における最大波の観 	情報の種類	発表内容	津波到達予想時刻・予想される津波の高さに関する情報	各津波予報区の津波の到達予想時刻や予想される津波の高さを5段階の数値(メートル単位)又は <u>2種類の定性的表現</u> で発表 [発表される津波の高さの値は、表(津波警報等の種類と発表される津波の高さ等)参照]	各地の満潮時刻・津波到達予想時刻に関する情報	主な地点の満潮時刻や津波の到達予想時刻を発表	津波観測に関する情報	沿岸で観測した津波の時刻や高さを発表(注1)	沖合の津波観測に関する情報	沖合で観測した津波の時刻や高さ、及び沖合の観測値から推定される沿岸での津波の到達時刻や高さを津波予報区単位で発表(注2)	津波に関するその他の情報	津波に関するその他必要な事項を発表	<p>注)「津波の高さ」とは、津波によって潮位が高くなった時点におけるその潮位とその時点に津波がなかったとした場合の潮位との差であって、津波によって潮位が上昇した高さをいう。</p> <p>(3) 津波警報等の留意事項 沿岸に近い海域で大きな地震が発生した場合、津波警報等の発表が津波の襲来に間に合わない場合がある。 津波警報等は、<u>精査した地震の規模や実際に観測した津波の高さをもとに、</u>更新する場合がある。 津波による災害のおそれなくなると認められる場合、津波警報等の解除を行う。このうち、津波の観測状況等により、津波が<u>更</u>に高くなる可能性は小さいと判断した場合には、津波の高さが津波注意報の発表基準未満となる前に、海面変動が継続することや留意事項を付して解除を行う場合がある。</p> <p>(4) 津波情報の発表等 <u>気象庁は、津波警報等を発表した場合には、各津波予報区の津波の到達予想時刻や予想される津波の高さ、各観測点の満潮時刻や津波の到達予想時刻等</u>を津波情報で発表する。</p> <p>津波情報の種類と発表内容</p> <table border="1" data-bbox="1273 1178 2380 1787"> <thead> <tr> <th>情報の種類</th> <th>発表内容</th> </tr> </thead> <tbody> <tr> <td>津波到達予想時刻・予想される津波の高さに関する情報</td> <td>各津波予報区の津波の到達予想時刻や予想される津波の高さを5段階の数値(メートル単位)又は「<u>巨大</u>」や「<u>高い</u>」という言葉で発表 [発表される津波の高さの値は、表(津波警報等の種類と発表される津波の高さ等)参照]</td> </tr> <tr> <td>各地の満潮時刻・津波到達予想時刻に関する情報</td> <td>主な地点の満潮時刻や津波の到達予想時刻を発表</td> </tr> <tr> <td>津波観測に関する情報</td> <td>沿岸で観測した津波の時刻や高さを発表(注1)</td> </tr> <tr> <td>沖合の津波観測に関する情報</td> <td>沖合で観測した津波の時刻や高さ、及び沖合の観測値から推定される沿岸での津波の到達時刻や高さを津波予報区単位で発表(注2)</td> </tr> <tr> <td>津波に関するその他の情報</td> <td>津波に関するその他必要な事項を発表</td> </tr> </tbody> </table> <p>注1 津波観測に関する情報の発表内容について</p> <ul style="list-style-type: none"> 沿岸で観測された津波の第1波の到達時刻と押し引き、及びその時点における最大波の観 	情報の種類	発表内容	津波到達予想時刻・予想される津波の高さに関する情報	各津波予報区の津波の到達予想時刻や予想される津波の高さを5段階の数値(メートル単位)又は「 <u>巨大</u> 」や「 <u>高い</u> 」という言葉で発表 [発表される津波の高さの値は、表(津波警報等の種類と発表される津波の高さ等)参照]	各地の満潮時刻・津波到達予想時刻に関する情報	主な地点の満潮時刻や津波の到達予想時刻を発表	津波観測に関する情報	沿岸で観測した津波の時刻や高さを発表(注1)	沖合の津波観測に関する情報	沖合で観測した津波の時刻や高さ、及び沖合の観測値から推定される沿岸での津波の到達時刻や高さを津波予報区単位で発表(注2)	津波に関するその他の情報	津波に関するその他必要な事項を発表	<p>県水防計画との整合</p> <p>県水防計画との整合</p> <p>県水防計画との整合</p> <p>県水防計画との整合</p>
情報の種類	発表内容																									
津波到達予想時刻・予想される津波の高さに関する情報	各津波予報区の津波の到達予想時刻や予想される津波の高さを5段階の数値(メートル単位)又は <u>2種類の定性的表現</u> で発表 [発表される津波の高さの値は、表(津波警報等の種類と発表される津波の高さ等)参照]																									
各地の満潮時刻・津波到達予想時刻に関する情報	主な地点の満潮時刻や津波の到達予想時刻を発表																									
津波観測に関する情報	沿岸で観測した津波の時刻や高さを発表(注1)																									
沖合の津波観測に関する情報	沖合で観測した津波の時刻や高さ、及び沖合の観測値から推定される沿岸での津波の到達時刻や高さを津波予報区単位で発表(注2)																									
津波に関するその他の情報	津波に関するその他必要な事項を発表																									
情報の種類	発表内容																									
津波到達予想時刻・予想される津波の高さに関する情報	各津波予報区の津波の到達予想時刻や予想される津波の高さを5段階の数値(メートル単位)又は「 <u>巨大</u> 」や「 <u>高い</u> 」という言葉で発表 [発表される津波の高さの値は、表(津波警報等の種類と発表される津波の高さ等)参照]																									
各地の満潮時刻・津波到達予想時刻に関する情報	主な地点の満潮時刻や津波の到達予想時刻を発表																									
津波観測に関する情報	沿岸で観測した津波の時刻や高さを発表(注1)																									
沖合の津波観測に関する情報	沖合で観測した津波の時刻や高さ、及び沖合の観測値から推定される沿岸での津波の到達時刻や高さを津波予報区単位で発表(注2)																									
津波に関するその他の情報	津波に関するその他必要な事項を発表																									

上越市水防計画

修正前	修正後	修正理由																																
<p>測時刻と高さを発表する。</p> <ul style="list-style-type: none"> 最大波の観測値については、<u>観測された津波の高さが低い段階で数値を発表することにより避難を鈍らせるおそれがあるため、当該津波予報区において</u>大津波警報又は津波警報が発表中<u>であり</u>観測された津波の高さが低い間は、数値ではなく「観測中」の言葉で発表して、津波が到達中であることを伝える。(次表参照) <p style="text-align: center;">最大波の観測値の発表内容</p> <table border="1" data-bbox="97 693 1166 1075"> <thead> <tr> <th>発表中の津波警報等</th> <th>発表基準</th> <th>発表内容</th> </tr> </thead> <tbody> <tr> <td rowspan="2">大津波警報</td> <td>観測された津波の高さ > 1 m</td> <td>数値で発表</td> </tr> <tr> <td>観測された津波の高さ ≤ 1m</td> <td>「観測中」と発表</td> </tr> <tr> <td rowspan="2">津波警報</td> <td>観測された津波の高さ ≥ 0.2 m</td> <td>数値で発表</td> </tr> <tr> <td>観測された津波の高さ < 0.2 m</td> <td>「観測中」と発表</td> </tr> <tr> <td>津波注意報</td> <td>(すべて数値で発表)</td> <td>数値で発表 (津波の高さがごく小さい場合は「微弱」と表現)</td> </tr> </tbody> </table> <p>注2 沖合の津波観測に関する情報の発表内容について</p> <ul style="list-style-type: none"> 沖合で観測された津波の第1波の観測時刻と押し引き、その時点における最大の観測時刻と高さを観測点ごとに、及びこれら沖合の観測値から推定される沿岸での推定値(第1波の到達時刻、最大波の到達時刻と高さ)を津波予報区単位で発表する。 最大波の観測値及び推定値については、<u>観測された津波の高さや推定される津波の高さが低い段階で数値を発表することにより避難を鈍らせるおそれがあるため、当該津波予報区において大津波警報又は津波警報が発表中であり沿岸で推定される津波の高さが低い間は、数値ではなく「観測中」(沖合での観測値)又は「推定中」(沿岸での推定値)の言葉で発表して、津波が到達中であることを伝える。</u> ただし、沿岸からの距離が100kmを超えるような沖合の観測点では、<u>予報区との対応付けが困難となるため、沿岸での推定値は発表しない。また、観測値についても、より沿岸に近く予報区との対応付けができていない他の観測点で観測値や推定値が数値で発表されるまでは「観測中」と発表する。</u>(下図参照) 	発表中の津波警報等	発表基準	発表内容	大津波警報	観測された津波の高さ > 1 m	数値で発表	観測された津波の高さ ≤ 1m	「観測中」と発表	津波警報	観測された津波の高さ ≥ 0.2 m	数値で発表	観測された津波の高さ < 0.2 m	「観測中」と発表	津波注意報	(すべて数値で発表)	数値で発表 (津波の高さがごく小さい場合は「微弱」と表現)	<p>測時刻と高さを発表する。</p> <ul style="list-style-type: none"> 最大波の観測値については、大津波警報又は津波警報を発表中の津波予報区において、観測された津波の高さが低い間は、数値ではなく「観測中」の言葉で発表して、津波が到達中であることを伝える。(下表参照) <p style="text-align: center;">最大波の観測値の発表内容</p> <table border="1" data-bbox="1273 682 2341 1066"> <thead> <tr> <th>警報・注意報の発表状況</th> <th>観測された津波の高さ</th> <th>発表内容</th> </tr> </thead> <tbody> <tr> <td rowspan="2">大津波警報</td> <td>1 m超</td> <td>数値で発表</td> </tr> <tr> <td>1m以下</td> <td>「観測中」と発表</td> </tr> <tr> <td rowspan="2">津波警報</td> <td>0.2 m以上</td> <td>数値で発表</td> </tr> <tr> <td>0.2 m未満</td> <td>「観測中」と発表</td> </tr> <tr> <td>津波注意報</td> <td>(すべての場合)</td> <td>数値で発表 (津波の高さがごく小さい場合は「微弱」と表現)</td> </tr> </tbody> </table> <p>注2 沖合の津波観測に関する情報の発表内容について</p> <ul style="list-style-type: none"> 沖合で観測された津波の第1波の観測時刻と押し引き、その時点までに観測された最大波の観測時刻と高さを観測点ごとに発表する。また、これら沖合の観測値から推定される沿岸での推定値(第1波の推定到達時刻、最大波の推定到達時刻と推定高さ)を津波予報区単位で発表する。 最大波の観測値及び推定値については、<u>沿岸での観測と同じように避難行動への影響を考慮し、一定の基準を満たすまでは数値を発表しない。大津波警報又は津波警報が発表中の津波予報区において、沿岸で推定される津波の高さが低い間は、数値ではなく「観測中」(沖合での観測値)及び「推定中」(沿岸での推定値)の言葉で発表して、津波が到達中であることを伝える。</u> ただし、沿岸からの距離が100kmを超えるような沖合の観測点では、<u>津波予報区との対応付けが難しいため、沿岸での推定値は発表しない。また、最大波の観測値については数値ではなく「観測中」の言葉で発表して、津波が到達中であることを伝える。</u> (下図参照) 	警報・注意報の発表状況	観測された津波の高さ	発表内容	大津波警報	1 m超	数値で発表	1m以下	「観測中」と発表	津波警報	0.2 m以上	数値で発表	0.2 m未満	「観測中」と発表	津波注意報	(すべての場合)	数値で発表 (津波の高さがごく小さい場合は「微弱」と表現)	<p>文言修正</p> <p>県水防計画との整合</p> <p>県水防計画との整合</p>
発表中の津波警報等	発表基準	発表内容																																
大津波警報	観測された津波の高さ > 1 m	数値で発表																																
	観測された津波の高さ ≤ 1m	「観測中」と発表																																
津波警報	観測された津波の高さ ≥ 0.2 m	数値で発表																																
	観測された津波の高さ < 0.2 m	「観測中」と発表																																
津波注意報	(すべて数値で発表)	数値で発表 (津波の高さがごく小さい場合は「微弱」と表現)																																
警報・注意報の発表状況	観測された津波の高さ	発表内容																																
大津波警報	1 m超	数値で発表																																
	1m以下	「観測中」と発表																																
津波警報	0.2 m以上	数値で発表																																
	0.2 m未満	「観測中」と発表																																
津波注意報	(すべての場合)	数値で発表 (津波の高さがごく小さい場合は「微弱」と表現)																																

上越市水防計画

修正前			修正後			修正理由																																
<p>最大波の観測値及び推定値の発表内容（沿岸から 100km 程度以内にある沖合の観測点）</p> <table border="1"> <thead> <tr> <th>発表中の津波警報等</th> <th>発表基準</th> <th>発表内容</th> </tr> </thead> <tbody> <tr> <td rowspan="2">大津波警報</td> <td>沿岸で推定される津波の高さ > 3m</td> <td>沖合での観測値、沿岸での推定値とも数値で発表</td> </tr> <tr> <td>沿岸で推定される津波の高さ ≤ 3m</td> <td>沖合での観測値を「観測中」、沿岸での推定値は「推定中」と発表</td> </tr> <tr> <td rowspan="2">津波警報</td> <td>沿岸で推定される津波の高さ > 1m</td> <td>沖合での観測値、沿岸での推定値とも数値で発表</td> </tr> <tr> <td>沿岸で推定される津波の高さ ≤ 1m</td> <td>沖合での観測値を「観測中」、沿岸での推定値は「推定中」と発表</td> </tr> <tr> <td>津波注意報</td> <td>(すべて数値で発表)</td> <td>沖合での観測値、沿岸での推定値とも数値で発表</td> </tr> </tbody> </table>			発表中の津波警報等	発表基準	発表内容	大津波警報	沿岸で推定される津波の高さ > 3m	沖合での観測値、沿岸での推定値とも数値で発表	沿岸で推定される津波の高さ ≤ 3m	沖合での観測値を「観測中」、沿岸での推定値は「推定中」と発表	津波警報	沿岸で推定される津波の高さ > 1m	沖合での観測値、沿岸での推定値とも数値で発表	沿岸で推定される津波の高さ ≤ 1m	沖合での観測値を「観測中」、沿岸での推定値は「推定中」と発表	津波注意報	(すべて数値で発表)	沖合での観測値、沿岸での推定値とも数値で発表	<p>沖合で観測された津波の最大波（観測値及び沿岸での推定値）の発表内容</p> <table border="1"> <thead> <tr> <th>発表中の津波警報等</th> <th>沿岸で推定される津波の高さ</th> <th>発表内容</th> </tr> </thead> <tbody> <tr> <td rowspan="2">大津波警報</td> <td>3m超</td> <td>沖合での観測値、沿岸での推定値とも数値で発表</td> </tr> <tr> <td>3m以下</td> <td>沖合での観測値を「観測中」、沿岸での推定値は「推定中」と発表</td> </tr> <tr> <td rowspan="2">津波警報</td> <td>1m超</td> <td>沖合での観測値、沿岸での推定値とも数値で発表</td> </tr> <tr> <td>1m以下</td> <td>沖合での観測値を「観測中」、沿岸での推定値は「推定中」と発表</td> </tr> <tr> <td>津波注意報</td> <td>(すべての場合)</td> <td>沖合での観測値、沿岸での推定値とも数値で発表</td> </tr> </tbody> </table>			発表中の津波警報等	沿岸で推定される津波の高さ	発表内容	大津波警報	3m超	沖合での観測値、沿岸での推定値とも数値で発表	3m以下	沖合での観測値を「観測中」、沿岸での推定値は「推定中」と発表	津波警報	1m超	沖合での観測値、沿岸での推定値とも数値で発表	1m以下	沖合での観測値を「観測中」、沿岸での推定値は「推定中」と発表	津波注意報	(すべての場合)	沖合での観測値、沿岸での推定値とも数値で発表	<p>県水防計画との整合</p>
発表中の津波警報等	発表基準	発表内容																																				
大津波警報	沿岸で推定される津波の高さ > 3m	沖合での観測値、沿岸での推定値とも数値で発表																																				
	沿岸で推定される津波の高さ ≤ 3m	沖合での観測値を「観測中」、沿岸での推定値は「推定中」と発表																																				
津波警報	沿岸で推定される津波の高さ > 1m	沖合での観測値、沿岸での推定値とも数値で発表																																				
	沿岸で推定される津波の高さ ≤ 1m	沖合での観測値を「観測中」、沿岸での推定値は「推定中」と発表																																				
津波注意報	(すべて数値で発表)	沖合での観測値、沿岸での推定値とも数値で発表																																				
発表中の津波警報等	沿岸で推定される津波の高さ	発表内容																																				
大津波警報	3m超	沖合での観測値、沿岸での推定値とも数値で発表																																				
	3m以下	沖合での観測値を「観測中」、沿岸での推定値は「推定中」と発表																																				
津波警報	1m超	沖合での観測値、沿岸での推定値とも数値で発表																																				
	1m以下	沖合での観測値を「観測中」、沿岸での推定値は「推定中」と発表																																				
津波注意報	(すべての場合)	沖合での観測値、沿岸での推定値とも数値で発表																																				
<p>(5) 津波情報の留意事項等</p> <p>(ア) 津波到達予想時刻・予想される津波の高さに関する情報</p> <p>津波到達予想時刻は、津波予報区のなかで最も早く津波が到達する時刻である。同じ予報区のなかでも場所によっては、この時刻よりも数十分、場合によっては 1 時間以上遅れて津波が襲ってくることもある。</p> <p>津波の高さは、一般的に地形の影響等のため場所によって大きく異なることから、局所的に予想される津波の高さより高くなる場合がある。</p> <p>(イ) 各地の満潮時刻・津波到達予想時刻に関する情報</p> <p>津波と満潮が重なると、潮位の高い状態に津波が重なり、被害がより大きくなる場合がある。</p> <p>(ウ) 津波観測に関する情報</p> <p>津波による潮位変化（第 1 波の到達）が観測されてから最大波が観測されるまでに数時間以上かかることがある。</p> <p>場所によっては、検潮所で観測した津波の高さよりも更に大きな津波が到達しているおそれがある。</p> <p>(エ) 沖合の津波観測に関する情報</p> <p>津波の高さは、沖合での観測値に比べ、沿岸ではさらに高くなる。</p> <p>津波は非常に早く伝わり、「沖合の津波観測に関する情報」が発表されてから沿岸に津波が到達するまで 5 分かからない場合もある。また、地震の発生場所によっては、情報の発表が津波の到達に間に合わない場合もある。</p>			<p>(5) 津波情報の留意事項等</p> <p>(ア) 津波到達予想時刻・予想される津波の高さに関する情報</p> <p>津波到達予想時刻は、津波予報区のなかで最も早く津波が到達する時刻である。同じ予報区のなかでも場所によっては、この時刻よりも数十分、場合によっては 1 時間以上遅れて津波が襲ってくることもある。</p> <p>津波の高さは、一般的に地形の影響等のため場所によって大きく異なることから、局所的に予想される津波の高さより高くなる場合がある。</p> <p>(イ) 各地の満潮時刻・津波到達予想時刻に関する情報</p> <p>津波と満潮が重なると、潮位の高い状態に津波が重なり、被害がより大きくなる場合がある。</p> <p>(ウ) 津波観測に関する情報</p> <p>津波による潮位変化（第 1 波の到達）が観測されてから最大波が観測されるまでに数時間以上かかることがある。</p> <p>場所によっては、検潮所で観測した津波の高さよりも更に大きな津波が到達しているおそれがある。</p> <p>(エ) 沖合の津波観測に関する情報</p> <p>津波の高さは、沖合での観測値に比べ、沿岸ではさらに高くなる。</p> <p>津波は非常に早く伝わり、「沖合の津波観測に関する情報」が発表されてから沿岸に津波が到達するまで 5 分かからない場合もある。また、地震の発生場所によっては、情報の発表が津波の到達に間に合わない場合もある。</p>																																			

上越市水防計画

修正前	修正後	修正理由																																
<p>(6) 津波予報の発表 <u>(追加)</u>地震発生後、津波による災害が起こるおそれがない場合には、以下の内容を津波予報で発表する。</p> <p style="text-align: center;">津波予報の発表基準とその内容</p> <table border="1"> <thead> <tr> <th></th> <th style="color: red;">情報の種類</th> <th style="color: red;">発表内容</th> </tr> </thead> <tbody> <tr> <td rowspan="3" style="text-align: center;">津波予報</td> <td>津波が予想されないとき (地震情報に含めて発表)</td> <td>津波の心配なしの旨を発表</td> </tr> <tr> <td>0.2m未満の海面変動が予想されたとき _____</td> <td>高いところでも0.2m未満の海面変動のため被害の心配はなく、特段の防災対応の必要がない旨を発表</td> </tr> <tr> <td>津波注意報解除後も海面変動が継続するとき _____</td> <td>津波に伴う海面変動が観測されており、今後も継続する可能性が高いため、海に入っの作業や釣り、海水浴などに際しては十分な留意が必要である旨を発表</td> </tr> </tbody> </table> <p>(7) 津波予報区</p> <table border="1"> <thead> <tr> <th>予報区</th> <th>区域</th> </tr> </thead> <tbody> <tr> <td>新潟県上中下越</td> <td>佐渡市を除く</td> </tr> <tr> <td>佐渡</td> <td>佐渡市に限る</td> </tr> </tbody> </table>		情報の種類	発表内容	津波予報	津波が予想されないとき (地震情報に含めて発表)	津波の心配なしの旨を発表	0.2m未満の海面変動が予想されたとき _____	高いところでも0.2m未満の海面変動のため被害の心配はなく、特段の防災対応の必要がない旨を発表	津波注意報解除後も海面変動が継続するとき _____	津波に伴う海面変動が観測されており、今後も継続する可能性が高いため、海に入っの作業や釣り、海水浴などに際しては十分な留意が必要である旨を発表	予報区	区域	新潟県上中下越	佐渡市を除く	佐渡	佐渡市に限る	<p>(6) 津波予報の発表 <u>気象庁は</u>地震発生後、津波による災害が起こるおそれがない場合には、以下の内容を津波予報で発表する。</p> <p style="text-align: center;">津波予報の発表基準とその内容</p> <table border="1"> <thead> <tr> <th></th> <th style="color: red;">発表基準</th> <th style="color: red;">内 容</th> </tr> </thead> <tbody> <tr> <td rowspan="3" style="text-align: center;">津波予報</td> <td>津波が予想されないとき (地震情報に含めて発表)</td> <td>津波の心配なしの旨を発表</td> </tr> <tr> <td>0.2m未満の海面変動が予想されたとき <u>(津波に関するその他の情報に含めて発表)</u></td> <td>高いところでも0.2m未満の海面変動のため被害の心配はなく、特段の防災対応の必要がない旨を発表</td> </tr> <tr> <td>津波注意報解除後も海面変動が継続するとき <u>(津波に関するその他の情報に含めて発表)</u></td> <td>津波に伴う海面変動が観測されており、今後も継続する可能性が高いため、海に入っの作業や釣り、海水浴などに際しては十分な留意が必要である旨を発表</td> </tr> </tbody> </table> <p>(7) 津波予報区</p> <table border="1"> <thead> <tr> <th>予報区</th> <th>区域</th> </tr> </thead> <tbody> <tr> <td>新潟県上中下越</td> <td>佐渡市を除く</td> </tr> <tr> <td>佐渡</td> <td>佐渡市に限る</td> </tr> </tbody> </table>		発表基準	内 容	津波予報	津波が予想されないとき (地震情報に含めて発表)	津波の心配なしの旨を発表	0.2m未満の海面変動が予想されたとき <u>(津波に関するその他の情報に含めて発表)</u>	高いところでも0.2m未満の海面変動のため被害の心配はなく、特段の防災対応の必要がない旨を発表	津波注意報解除後も海面変動が継続するとき <u>(津波に関するその他の情報に含めて発表)</u>	津波に伴う海面変動が観測されており、今後も継続する可能性が高いため、海に入っの作業や釣り、海水浴などに際しては十分な留意が必要である旨を発表	予報区	区域	新潟県上中下越	佐渡市を除く	佐渡	佐渡市に限る	<p style="color: red;">県水防計画との整合</p> <p style="color: red;">県水防計画との整合</p>
	情報の種類	発表内容																																
津波予報	津波が予想されないとき (地震情報に含めて発表)	津波の心配なしの旨を発表																																
	0.2m未満の海面変動が予想されたとき _____	高いところでも0.2m未満の海面変動のため被害の心配はなく、特段の防災対応の必要がない旨を発表																																
	津波注意報解除後も海面変動が継続するとき _____	津波に伴う海面変動が観測されており、今後も継続する可能性が高いため、海に入っの作業や釣り、海水浴などに際しては十分な留意が必要である旨を発表																																
予報区	区域																																	
新潟県上中下越	佐渡市を除く																																	
佐渡	佐渡市に限る																																	
	発表基準	内 容																																
津波予報	津波が予想されないとき (地震情報に含めて発表)	津波の心配なしの旨を発表																																
	0.2m未満の海面変動が予想されたとき <u>(津波に関するその他の情報に含めて発表)</u>	高いところでも0.2m未満の海面変動のため被害の心配はなく、特段の防災対応の必要がない旨を発表																																
	津波注意報解除後も海面変動が継続するとき <u>(津波に関するその他の情報に含めて発表)</u>	津波に伴う海面変動が観測されており、今後も継続する可能性が高いため、海に入っの作業や釣り、海水浴などに際しては十分な留意が必要である旨を発表																																
予報区	区域																																	
新潟県上中下越	佐渡市を除く																																	
佐渡	佐渡市に限る																																	

上越市水防計画

修正前

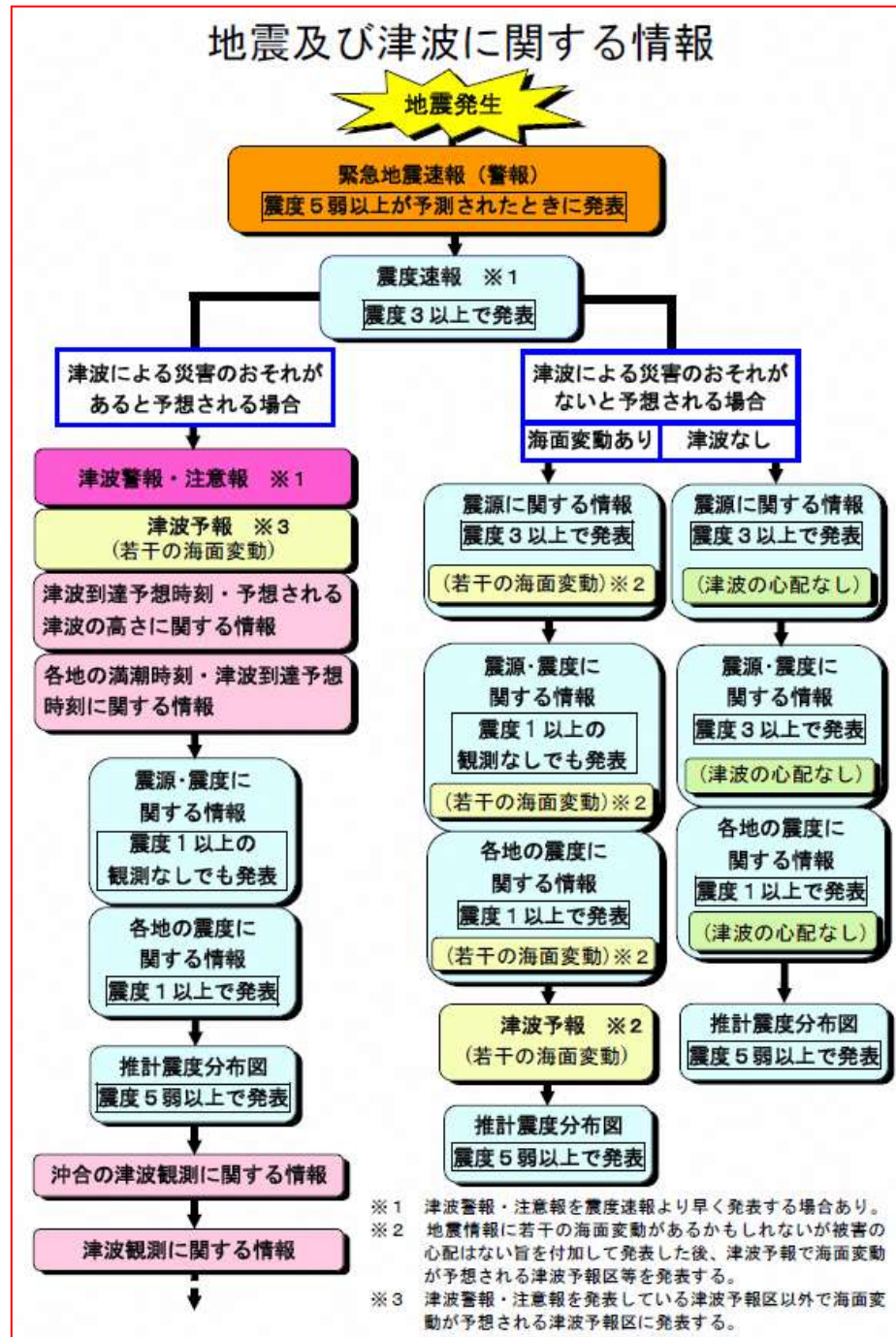
修正後

修正理由

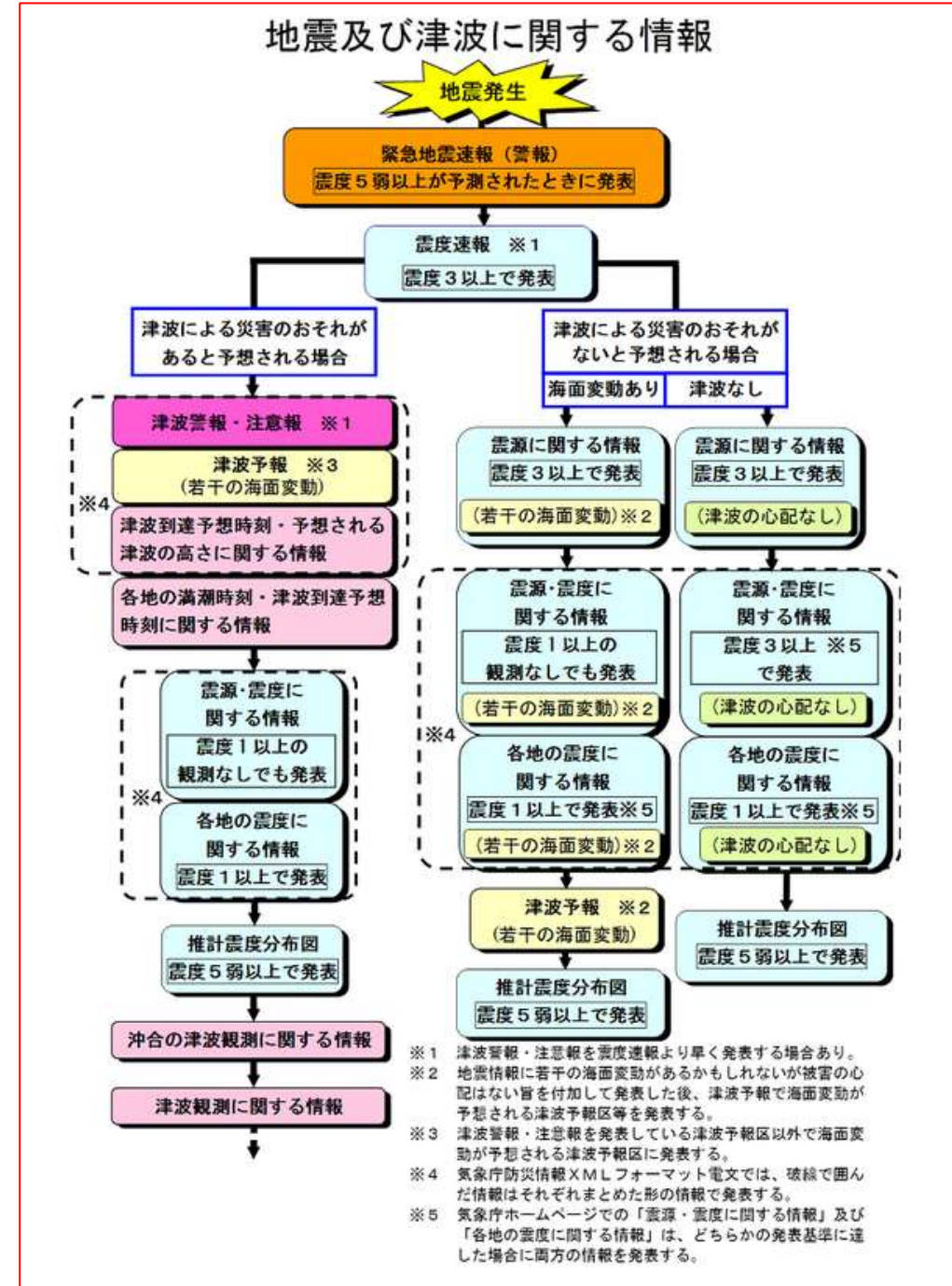
(8) 地震及び津波警報等発表の流れ

(8) 地震及び津波警報等発表の流れ

時点修正



(気象庁資料から抜粋)

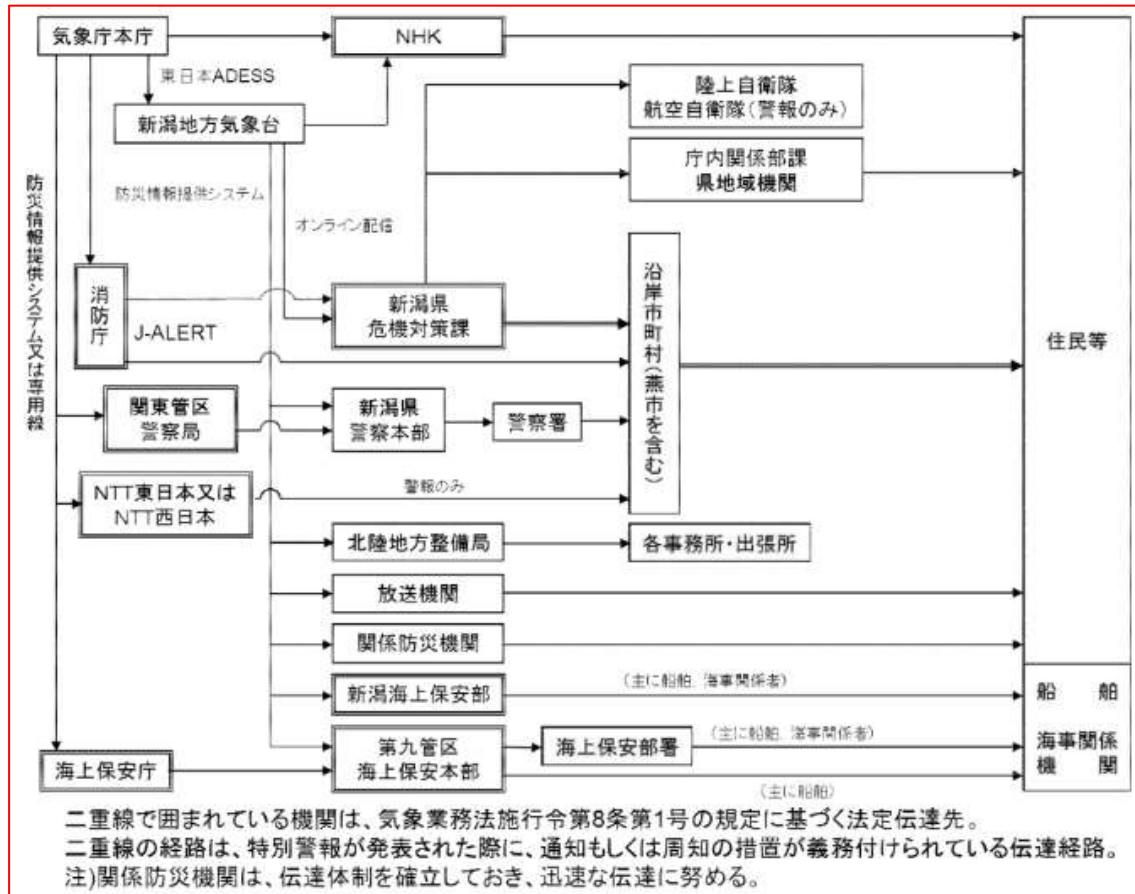


(気象庁資料から抜粋)

上越市水防計画

修正前

(9) 警報等の伝達経路及び手段（津波）
警報等の伝達経路及び手段を以下に示す。



[(参照) 上越市地域防災計画津波災害対策編第2部第2章第7節]

4.2 洪水予報河川における洪水予報

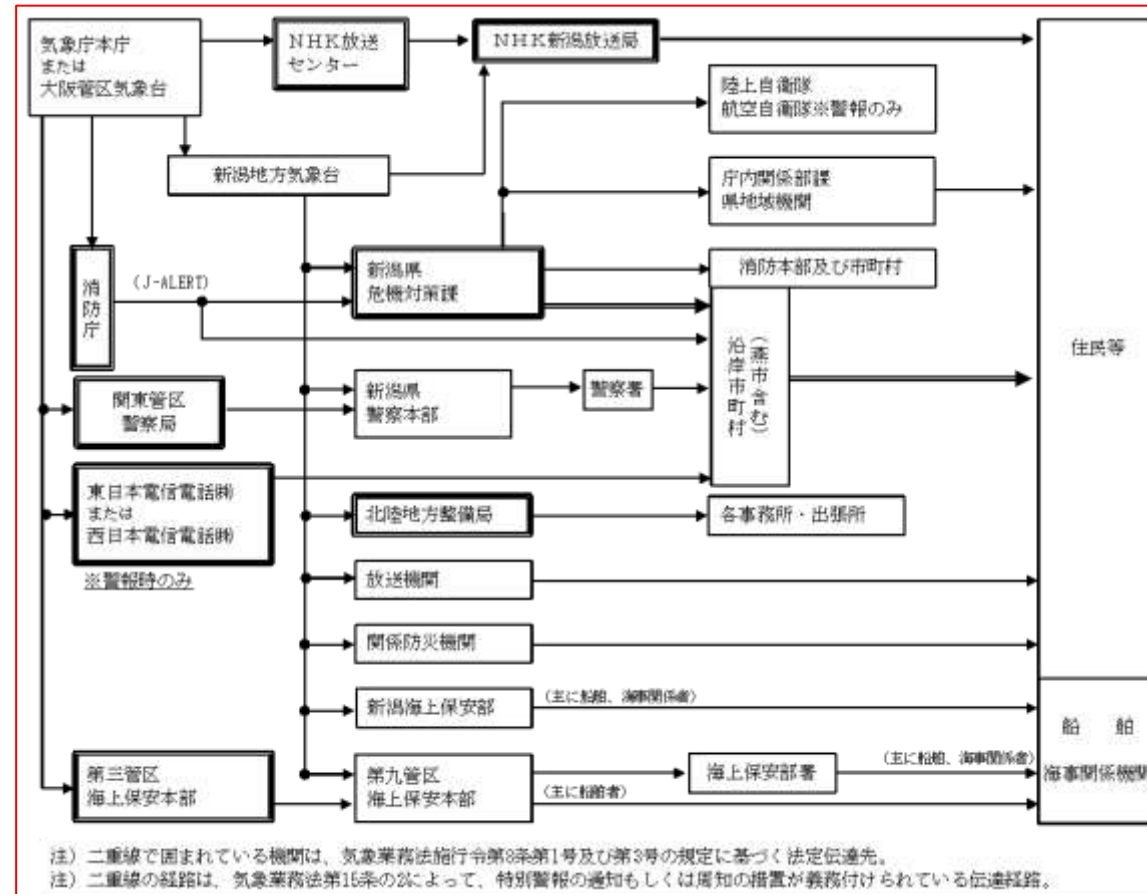
(1) 種類及び発表基準

知事は、国土交通大臣が指定した河川について洪水予報の通知を受けたとき、又は知事が指定した河川について洪水予報をしたときは、水防管理者及び量水標管理者に通知するとともに、必要に応じ報道機関の協力を求めて、これを一般に周知する。

また、避難のための立退きの**勸告又は** 指示の判断に資するため、大臣が指定した河川については大臣から、知事が指定した河川については知事から、上越市長にその通知に係る事項を通知する。

修正後

(9) 警報等の伝達経路及び手段（津波）
警報等の伝達経路及び手段を以下に示す。



※**大津波警報・津波警報が発表されたときに、気象庁から緊急速報メールを携帯電話事業者を通じて関係するエリアに配信される。**

[(参照) 上越市地域防災計画津波災害対策編第2部第2章第7節]

4.2 洪水予報河川における洪水予報

(1) 種類及び発表基準

知事は、国土交通大臣が指定した河川について洪水予報の通知を受けたとき、又は知事が指定した河川について洪水予報をしたときは、水防管理者及び量水標管理者に通知するとともに、必要に応じ報道機関の協力を求めて、これを一般に周知する。

また、避難のための立退きの**指示又は緊急安全確保措置の**指示の判断に資するため、大臣が指定した河川については大臣から、知事が指定した河川については知事から、上越市長にその通知に係る事項を通知する。

修正理由

時点修正

文言追加

災害対策基本法改正のため

上越市水防計画

修正前	修正後	修正理由																																																																
<p>発表する情報の種類、発表基準は、次のとおりである。</p> <table border="1"> <thead> <tr> <th>種類</th> <th>発表基準</th> </tr> </thead> <tbody> <tr> <td>氾濫注意情報 (洪水注意報)</td> <td>基準地点の水位が氾濫注意水位（警戒水位）に到達し、更に水位上昇が見込まれるとき</td> </tr> <tr> <td>氾濫警戒情報 (洪水警報)</td> <td>基準地点の水位が一定時間後に氾濫危険水位に到達することが見込まれるとき、又は、避難判断水位に到達し、更に水位上昇が見込まれるとき</td> </tr> <tr> <td>氾濫危険情報 (洪水警報)</td> <td>基準地点の水位が氾濫危険水位に到達したとき</td> </tr> <tr> <td>氾濫発生情報 (洪水警報)</td> <td>氾濫が発生したとき</td> </tr> </tbody> </table> <p>(2) 国土交通省と気象庁が共同で行う洪水予報</p> <p>① 洪水予報を行う河川名、区域</p> <table border="1"> <thead> <tr> <th>河川名</th> <th>区域</th> </tr> </thead> <tbody> <tr> <td>関川</td> <td>左岸：新潟県上越市大字島田字諏訪田 1527 番の 2 地先から海まで 右岸：新潟県上越市大字新長者原字上川原 1217 番地先から海まで</td> </tr> </tbody> </table> <p>② 洪水予報の対象となる基準観測所</p> <table border="1"> <thead> <tr> <th>河川名</th> <th>観測所名</th> <th>地先名</th> <th>水防団待機水位 (通報水位)</th> <th>氾濫注意水位 (警戒水位)</th> <th>避難判断水位</th> <th>氾濫危険水位 (洪水特別警戒水位)</th> </tr> </thead> <tbody> <tr> <td>関川</td> <td>高田</td> <td>上越市 北城町 1 丁目</td> <td>3.18m</td> <td>3.78m</td> <td>5.05m</td> <td>5.80m</td> </tr> </tbody> </table> <p>③ 洪水予報の担当官署</p> <table border="1"> <thead> <tr> <th>予報区域名</th> <th>担当官署</th> </tr> </thead> <tbody> <tr> <td>関川</td> <td>高田河川国道事務所 新潟地方気象台</td> </tr> </tbody> </table>	種類	発表基準	氾濫注意情報 (洪水注意報)	基準地点の水位が氾濫注意水位（警戒水位）に到達し、更に水位上昇が見込まれるとき	氾濫警戒情報 (洪水警報)	基準地点の水位が一定時間後に氾濫危険水位に到達することが見込まれるとき、又は、避難判断水位に到達し、更に水位上昇が見込まれるとき	氾濫危険情報 (洪水警報)	基準地点の水位が氾濫危険水位に到達したとき	氾濫発生情報 (洪水警報)	氾濫が発生したとき	河川名	区域	関川	左岸：新潟県上越市大字島田字諏訪田 1527 番の 2 地先から海まで 右岸：新潟県上越市大字新長者原字上川原 1217 番地先から海まで	河川名	観測所名	地先名	水防団待機水位 (通報水位)	氾濫注意水位 (警戒水位)	避難判断水位	氾濫危険水位 (洪水特別警戒水位)	関川	高田	上越市 北城町 1 丁目	3.18m	3.78m	5.05m	5.80m	予報区域名	担当官署	関川	高田河川国道事務所 新潟地方気象台	<p>発表する情報の種類、発表基準は、次のとおりである。</p> <table border="1"> <thead> <tr> <th>種類</th> <th>発表基準</th> </tr> </thead> <tbody> <tr> <td>氾濫注意情報 (洪水注意報)</td> <td>基準地点の水位が氾濫注意水位（警戒水位）に到達し、更に水位上昇が見込まれるとき</td> </tr> <tr> <td>氾濫警戒情報 (洪水警報)</td> <td>基準地点の水位が一定時間後に氾濫危険水位に到達することが見込まれるとき、又は、避難判断水位に到達し、更に水位上昇が見込まれるとき</td> </tr> <tr> <td>氾濫危険情報 (洪水警報)</td> <td>基準地点の水位が氾濫危険水位に到達したとき</td> </tr> <tr> <td>氾濫発生情報 (洪水警報)</td> <td>氾濫が発生したとき</td> </tr> </tbody> </table> <p>(2) 国土交通省と気象庁が共同で行う洪水予報</p> <p>① 洪水予報を行う河川名、区域</p> <table border="1"> <thead> <tr> <th>河川名</th> <th>区域</th> </tr> </thead> <tbody> <tr> <td>関川</td> <td>左岸：新潟県上越市大字島田字諏訪田 1527 番の 2 地先から海まで 右岸：新潟県上越市大字新長者原字上川原 1217 番地先から海まで</td> </tr> </tbody> </table> <p>② 洪水予報の対象となる基準観測所</p> <table border="1"> <thead> <tr> <th>河川名</th> <th>観測所名</th> <th>地先名</th> <th>水防団待機水位 (通報水位)</th> <th>氾濫注意水位 (警戒水位)</th> <th>避難判断水位</th> <th>氾濫危険水位 (洪水特別警戒水位)</th> </tr> </thead> <tbody> <tr> <td>関川</td> <td>高田</td> <td>上越市 北城町 1 丁目</td> <td>3.18m</td> <td>3.78m</td> <td>5.05m</td> <td>5.80m</td> </tr> </tbody> </table> <p>③ 洪水予報の担当官署</p> <table border="1"> <thead> <tr> <th>予報区域名</th> <th>担当官署</th> </tr> </thead> <tbody> <tr> <td>関川</td> <td>高田河川国道事務所 新潟地方気象台</td> </tr> </tbody> </table>	種類	発表基準	氾濫注意情報 (洪水注意報)	基準地点の水位が氾濫注意水位（警戒水位）に到達し、更に水位上昇が見込まれるとき	氾濫警戒情報 (洪水警報)	基準地点の水位が一定時間後に氾濫危険水位に到達することが見込まれるとき、又は、避難判断水位に到達し、更に水位上昇が見込まれるとき	氾濫危険情報 (洪水警報)	基準地点の水位が氾濫危険水位に到達したとき	氾濫発生情報 (洪水警報)	氾濫が発生したとき	河川名	区域	関川	左岸：新潟県上越市大字島田字諏訪田 1527 番の 2 地先から海まで 右岸：新潟県上越市大字新長者原字上川原 1217 番地先から海まで	河川名	観測所名	地先名	水防団待機水位 (通報水位)	氾濫注意水位 (警戒水位)	避難判断水位	氾濫危険水位 (洪水特別警戒水位)	関川	高田	上越市 北城町 1 丁目	3.18m	3.78m	5.05m	5.80m	予報区域名	担当官署	関川	高田河川国道事務所 新潟地方気象台	
種類	発表基準																																																																	
氾濫注意情報 (洪水注意報)	基準地点の水位が氾濫注意水位（警戒水位）に到達し、更に水位上昇が見込まれるとき																																																																	
氾濫警戒情報 (洪水警報)	基準地点の水位が一定時間後に氾濫危険水位に到達することが見込まれるとき、又は、避難判断水位に到達し、更に水位上昇が見込まれるとき																																																																	
氾濫危険情報 (洪水警報)	基準地点の水位が氾濫危険水位に到達したとき																																																																	
氾濫発生情報 (洪水警報)	氾濫が発生したとき																																																																	
河川名	区域																																																																	
関川	左岸：新潟県上越市大字島田字諏訪田 1527 番の 2 地先から海まで 右岸：新潟県上越市大字新長者原字上川原 1217 番地先から海まで																																																																	
河川名	観測所名	地先名	水防団待機水位 (通報水位)	氾濫注意水位 (警戒水位)	避難判断水位	氾濫危険水位 (洪水特別警戒水位)																																																												
関川	高田	上越市 北城町 1 丁目	3.18m	3.78m	5.05m	5.80m																																																												
予報区域名	担当官署																																																																	
関川	高田河川国道事務所 新潟地方気象台																																																																	
種類	発表基準																																																																	
氾濫注意情報 (洪水注意報)	基準地点の水位が氾濫注意水位（警戒水位）に到達し、更に水位上昇が見込まれるとき																																																																	
氾濫警戒情報 (洪水警報)	基準地点の水位が一定時間後に氾濫危険水位に到達することが見込まれるとき、又は、避難判断水位に到達し、更に水位上昇が見込まれるとき																																																																	
氾濫危険情報 (洪水警報)	基準地点の水位が氾濫危険水位に到達したとき																																																																	
氾濫発生情報 (洪水警報)	氾濫が発生したとき																																																																	
河川名	区域																																																																	
関川	左岸：新潟県上越市大字島田字諏訪田 1527 番の 2 地先から海まで 右岸：新潟県上越市大字新長者原字上川原 1217 番地先から海まで																																																																	
河川名	観測所名	地先名	水防団待機水位 (通報水位)	氾濫注意水位 (警戒水位)	避難判断水位	氾濫危険水位 (洪水特別警戒水位)																																																												
関川	高田	上越市 北城町 1 丁目	3.18m	3.78m	5.05m	5.80m																																																												
予報区域名	担当官署																																																																	
関川	高田河川国道事務所 新潟地方気象台																																																																	

上越市水防計画

修正前

④ 洪水予報文



正規

関川氾濫注意情報

関川洪水予報第〇号
洪水警報（発表）
平成〇〇年〇月〇日〇時〇〇分
高田河川国道事務所・新潟地方気象台 共同発表

（見出し）

関川では、氾濫注意水位（レベル2）に到達し、今後、水位はさらに上昇する見込み

（主文）

関川の高田水位観測所（上越市）では、〇〇日〇〇時〇〇分頃に、「氾濫注意水位（レベル2）」に到達し、今後、水位はさらに増加する見込みです。洪水に関する情報に注意してください。

（雨量）

多いところで1時間に〇〇ミリの雨が降っています。
この雨は今後一層強まるでしょう。

流域	〇〇日〇〇時〇〇分～〇〇日〇〇時〇〇分までの流域平均雨量	〇〇日〇〇時〇〇分～〇〇日〇〇時〇〇分までの流域平均雨量の見込み
関川流域山間部	〇〇〇ミリ	〇〇ミリ
関川流域平野部	〇〇〇ミリ	〇〇ミリ
保倉川流域	〇〇〇ミリ	〇〇ミリ

（水位）

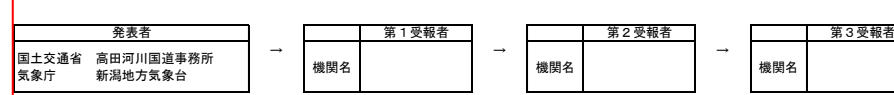
関川の水位観測所における水位は次のとおりと見込まれます。

観測所名	水位危険度		レベル1	レベル2	レベル3	レベル4
	水位(m)		水防団 待機	氾濫 注意	避難 判断	氾濫 危険
高田 水位観測所 (上越市)	〇〇日〇〇時〇〇分の状況	XXX.X				
	〇〇日〇〇時〇〇分の予測	XXX.X				
	〇〇日〇〇時〇〇分の予測	XXX.X				
	〇〇日〇〇時〇〇分の予測	XXX.X				

水位のグラフは各水位間を按分したものです。
レベル4については、氾濫危険水位と計画高水位を按分しており、氾濫危険水位＝計画高水位の場合は最大になります。

修正後

④ 洪水予報文



正規

関川氾濫注意情報

関川洪水予報第〇号
洪水警報（発表）
令和〇〇年〇月〇日〇時〇〇分
高田河川国道事務所・新潟地方気象台 共同発表

（見出し）

【警戒レベル2相当情報〔洪水〕】関川では、氾濫注意水位に到達し、今後、水位はさらに上昇する見込み

（主文）

【警戒レベル2相当情報〔洪水〕】関川の高田水位観測所（上越市）では、〇〇日〇〇時〇〇分頃に、「氾濫注意水位」に到達し、今後、水位はさらに上昇する見込みです。洪水に関する情報に注意してください。

（雨量）

ところにより1時間に〇ミリの雨が降っています。
今後この雨は降り続く見込みです。

流域	〇日〇時〇分～〇日〇時〇分までの流域平均雨量	〇日〇時〇分～〇日〇時〇分までの流域平均雨量の見込み
関川流域山間部	〇〇〇ミリ	〇〇ミリ
関川流域平野部	〇〇〇ミリ	〇〇ミリ
保倉川流域	〇〇〇ミリ	〇〇ミリ

（水位）

関川の水位観測所における水位は次のとおりと見込まれます。

観測所名	水位危険度		レベル1	レベル2	レベル3	レベル4
	水位(m)		水防団 待機	氾濫 注意	避難 判断	氾濫 危険
高田 水位観測所 (上越市)	〇日〇時〇分の状況	XXX.X				
	〇日〇時〇分の予測	XXX.X				
	〇日〇時〇分の予測	XXX.X				
	〇日〇時〇分の予測	XXX.X				

水位のグラフは各水位間を按分したものです。
水位危険度レベル4については、氾濫危険水位と計画高水位を按分しており、氾濫危険水位＝計画高水位の場合は最大になります。

県水防計画との整合
(警戒レベル表記)

上越市水防計画

修正前

(参考資料)

観測所名	高田水位観測所		(単位:水位(m)又は流量(m ³ /s))
	上越市		
レベル4 氾濫危険水位*	5.80		
レベル3 避難判断水位*	5.05		
レベル2 氾濫注意水位	3.78		
レベル1 水防団待機水位	3.18		
受け持ち区間	関川		
	左岸 上越市中央から 上越市島田		
	右岸 上越市港町から 上越市長寿町		
氾濫が発生した場合 の浸水想定区域	新潟県上越市のうち、「関川 浸水想定区域図」に示す浸水 想定範囲		

※避難判断水位、氾濫危険水位：水位観測所受け持ち区間内の第1位危険箇所の
避難判断水位・氾濫危険水位を水位観測所に換算した水位です。

水位危険度レベル	水位	求める行動の段階
レベル5	氾濫の発生以降	氾濫水への警戒を求める段階
レベル4	氾濫危険水位から氾濫発生まで	いつ氾濫してもおかしくない状態 避難等の氾濫発生に対する対応を求める段階
レベル3	避難判断水位から氾濫危険水位まで	避難準備などの氾濫発生に対する警戒を求める段階
レベル2	氾濫注意水位から避難判断水位まで	氾濫の発生に対する注意を求める段階
レベル1	水防団待機水位から氾濫注意水位まで	水防団が体制を整える段階

「雨量」「水位」等の情報は、下記のサイトからもご覧いただけます。

川の防災情報 気象庁ホームページ	パソコンから	携帯電話から
	http://www.river.go.jp/ http://www.jma.go.jp/	http://l.river.go.jp/

問い合わせ先
水位関係：国土交通省 高田河川国道事務所 河川管理課 水防企画係 電話：025-521-4542(内線)334
気象関係：気象庁 新潟地方気象台 電話：025-281-5871

修正後

(注意事項)

(参考資料)

観測所名	高田水位観測所		(単位:水位(m))
	上越市		
レベル4水位 氾濫危険水位*	5.80		
レベル3水位 避難判断水位*	5.05		
レベル2水位 氾濫注意水位	3.78		
レベル1水位 水防団待機水位	3.18		
受け持ち区間	関川		
	左岸 上越市中央から 上越市島田		
	右岸 上越市港町から 上越市長寿町		
氾濫が発生した場合 の浸水想定区域	新潟県上越市_関川洪水ハ ザードマップの浸水想定区域		

※避難判断水位、氾濫危険水位：水位観測所受け持ち区間内の第1位危険箇所の
避難判断水位・氾濫危険水位を水位観測所に換算した水位です。

水位危険度レベル	水位	求める行動の段階
レベル5	氾濫の発生以降	氾濫水への警戒を求める段階
レベル4	氾濫危険水位から氾濫発生まで	いつ氾濫してもおかしくない状態 避難等の氾濫発生に対する対応を求める段階
レベル3	避難判断水位から氾濫危険水位まで	避難準備などの氾濫発生に対する警戒を求める段階
レベル2	氾濫注意水位から避難判断水位まで	氾濫の発生に対する注意を求める段階
レベル1	水防団待機水位から氾濫注意水位まで	水防団が体制を整える段階

「雨量」「水位」等の情報は、下記のサイトからもご覧いただけます。

川の防災情報 気象台ホームページ	パソコンから	携帯電話から
	http://www.river.go.jp/ http://www.jma.go.jp/	http://l.river.go.jp/

問い合わせ先
水位関係：国土交通省 高田河川国道事務所 ①河川管理課 水防企画係 電話：025-521-4542(内線)334
②調査第一課 電話：025-521-4541(内線)350、355
気象関係：気象庁 新潟地方気象台 電話：025-281-5871

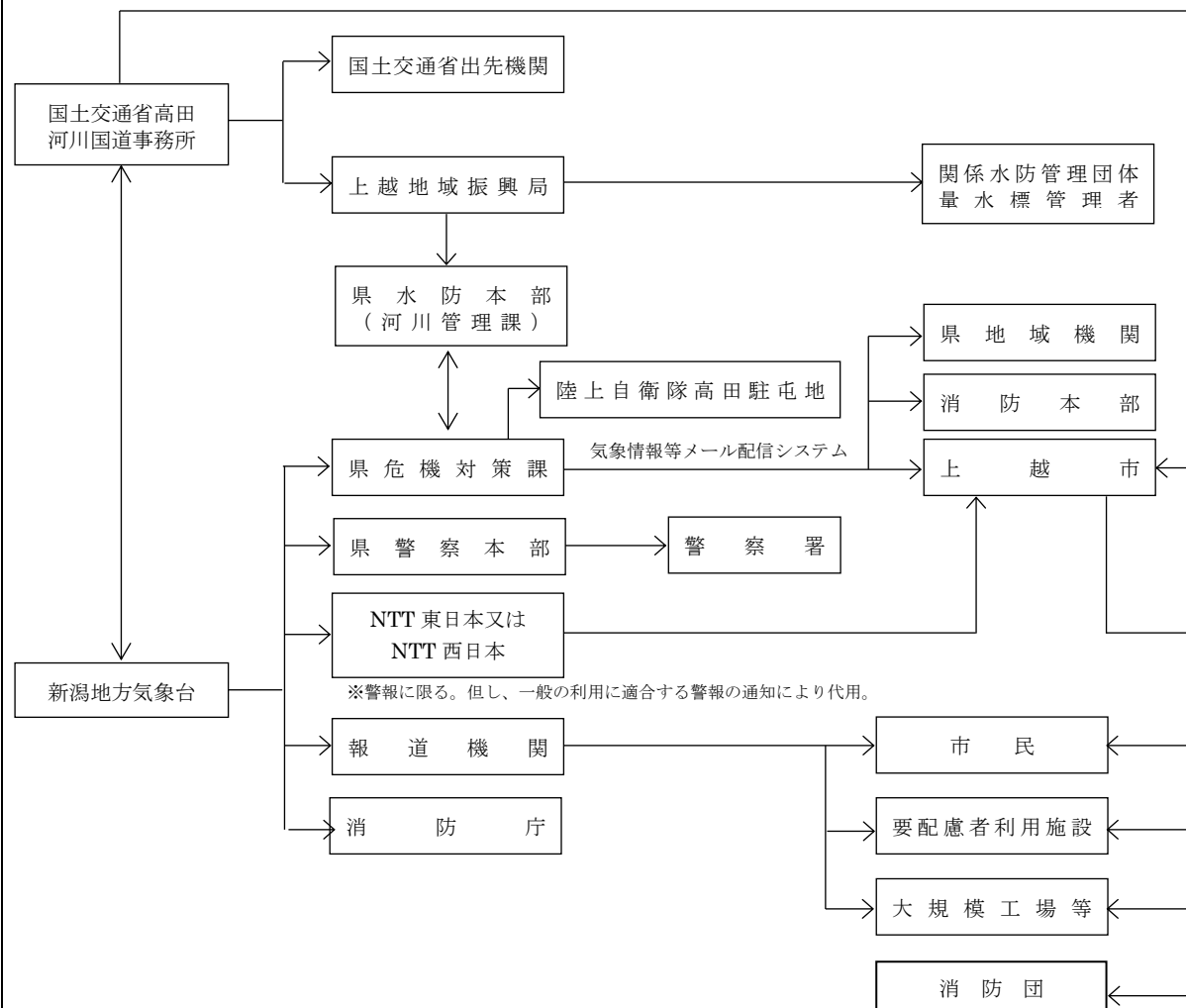
修正理由

県水防計画との整合
(警戒レベル表記)

上越市水防計画

⑤ 洪水予報の伝達経路及び手段

洪水予報の伝達経路及び手段を示す。



4.3 水位周知河川における水位到達情報

(1) 種類及び発表基準

知事は、国土交通大臣が指定した河川について水位到達情報の通知を受けたとき、又は知事が指定した河川について、水位が氾濫危険水位（法第13条第1項及び第2項に規定される洪水特別警戒水位）に達したときは、その旨を当該河川の水位又は流量を示して水防管理者等に通知するとともに、必要に応じて報道機関の協力を求めて、一般に周知させる。

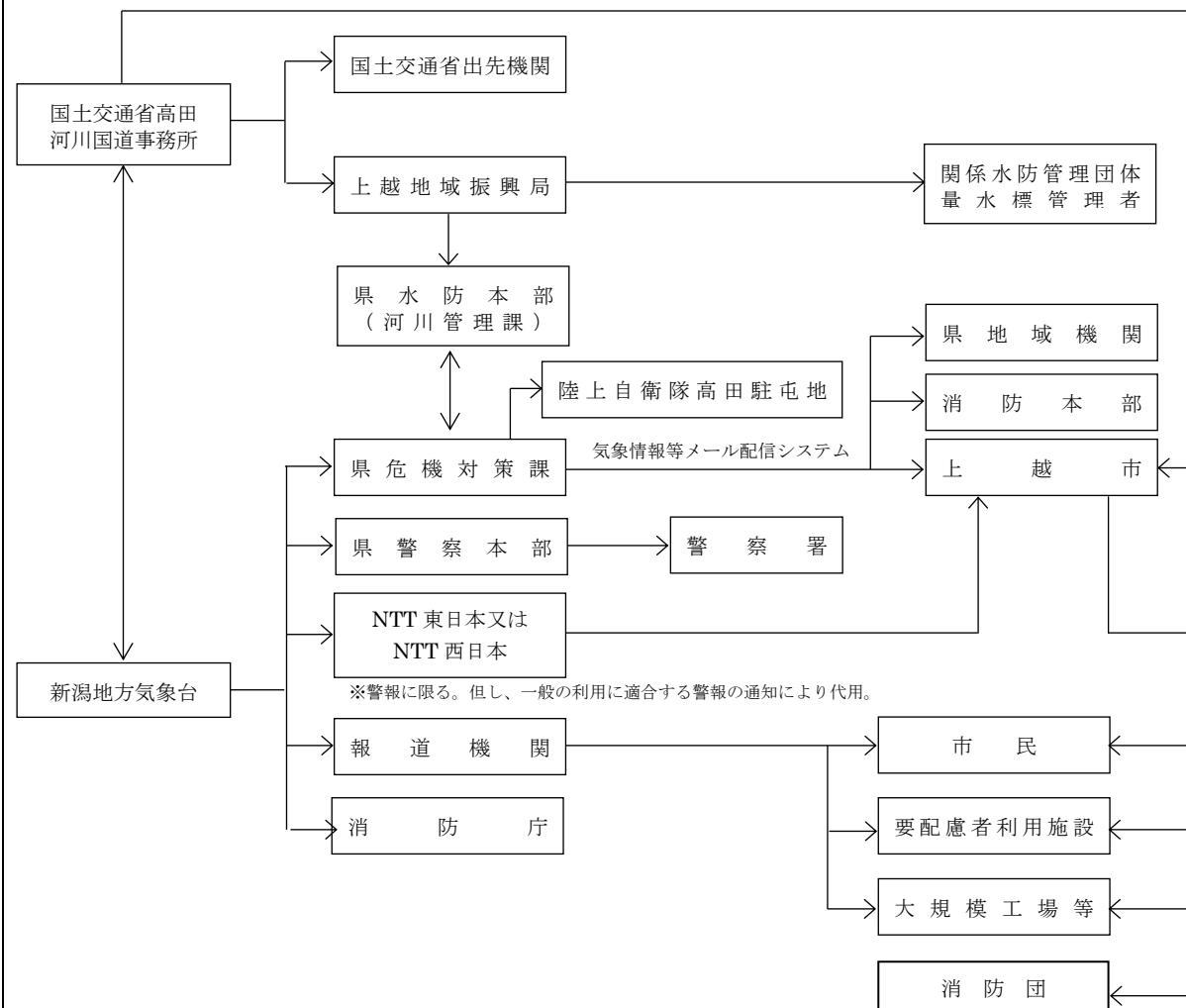
また、避難のための立退きの勧告又は 指示の判断に資するため、大臣が指定した河川については大臣から、知事が指定した河川については知事から、上越市長にその通知に係る事項を通知する。

氾濫注意水位（警戒水位）、避難判断水位への到達情報（氾濫注意水位を下回った場合の情報（氾濫注意情報の解除）を含む）、氾濫発生情報の発表は、可能な範囲で行うこととする。

発表する情報の種類、発表基準は、次のとおりである。

⑤ 洪水予報の伝達経路及び手段

洪水予報の伝達経路及び手段を示す。



4.3 水位周知河川における水位到達情報

(1) 種類及び発表基準

知事は、国土交通大臣が指定した河川について水位到達情報の通知を受けたとき、又は知事が指定した河川について、水位が氾濫危険水位（法第13条第1項及び第2項に規定される洪水特別警戒水位）に達したときは、その旨を当該河川の水位又は流量を示して水防管理者等に通知するとともに、必要に応じて報道機関の協力を求めて、一般に周知させる。

また、避難のための立退きの指示又は緊急安全確保措置の 指示の判断に資するため、大臣が指定した河川については大臣から、知事が指定した河川については知事から、上越市長にその通知に係る事項を通知する。

氾濫注意水位（警戒水位）、避難判断水位への到達情報（氾濫注意水位を下回った場合の情報（氾濫注意情報の解除）を含む）、氾濫発生情報の発表は、可能な範囲で行うこととする。

発表する情報の種類、発表基準は、次のとおりである。

災害対策基本法改正のため

上越市水防計画

修正前		修正後		修正理由																																																														
種類	発表基準	種類	発表基準																																																															
氾濫注意情報	基準地点の水位が氾濫注意水位（警戒水位）に到達したとき	氾濫注意情報	基準地点の水位が氾濫注意水位（警戒水位）に到達したとき																																																															
氾濫警戒情報	基準地点の水位が避難判断水位に到達したとき	氾濫警戒情報	基準地点の水位が避難判断水位に到達したとき																																																															
氾濫危険情報	基準地点の水位が氾濫危険水位（洪水特別警戒水位）に到達したとき	氾濫危険情報	基準地点の水位が氾濫危険水位（洪水特別警戒水位）に到達したとき																																																															
氾濫発生情報	氾濫が発生したとき	氾濫発生情報	氾濫が発生したとき																																																															
<p>(2) 国及び県が行う水位到達情報の通知</p> <p>① 国土交通省が水位到達情報の通知を行う河川名、観測所、区域</p> <table border="1"> <thead> <tr> <th>河川名</th> <th>観測所</th> <th>区域</th> </tr> </thead> <tbody> <tr> <td>保倉川</td> <td>佐内</td> <td>左岸 上越市大字春日新田字桐ノ木 2855 番地の 2 地先から関川合流点まで 右岸 上越市頸城区西福島字古城 4 の丁 276 番地先から関川合流点まで</td> </tr> </tbody> </table> <p>② 新潟県が水位到達情報の通知を行う河川名、観測所、区域</p> <table border="1"> <thead> <tr> <th>河川名</th> <th>観測所</th> <th>区域</th> </tr> </thead> <tbody> <tr> <td rowspan="2">保倉川</td> <td>顕聖寺</td> <td>左岸 上越市浦川原区虫川小黒川合流点から上越市三和区末野新田（一般国道 253 号保倉川橋上流端）まで 右岸 上越市浦川原区虫川小黒川合流点から上越市浦川原区飯室（一般国道 253 号保倉川橋上流端）まで</td> </tr> <tr> <td>遊水地 外水位</td> <td>左岸 上越市三和区末野新田（一般国道 253 号保倉川橋上流端）から上越市大字春日新田字桐ノ木 2855 番の 2 地先まで 右岸 上越市浦川原区飯室（一般国道 253 号保倉川橋上流端）から上越市頸城区西福島字古城 4 の丁 276 番地先まで</td> </tr> <tr> <td>関川</td> <td>二子島</td> <td>左岸 妙高市馬場川合流点から上越市大字島田字諏訪田 1572 番の 2 地先まで 右岸 妙高市馬場川合流点から上越市大字新長者原字上川原 1217 番地先まで</td> </tr> <tr> <td rowspan="2">矢代川</td> <td>石塚</td> <td>左岸 妙高市大字窪松原字稲場 1413 番 1 から妙高市下十日市字東古町 143 番 右岸 妙高市大字窪松原字中川原 1432 番 2 か妙高市柳井田字南浦 1373 番 6</td> </tr> <tr> <td>石沢</td> <td>左岸 妙高市下十日市字東古町 143 番から関川合流点まで 右岸 妙高市柳井田字南浦 1373 番 6 から関川合流点まで</td> </tr> <tr> <td>柿崎川</td> <td>角取</td> <td>左岸 上越市柿崎区松留字外川地 1305-2 番地から海まで 右岸 上越市柿崎区上中山字池ノ尻 1545 番地から海まで</td> </tr> <tr> <td>正善寺川</td> <td>藤新田</td> <td>左岸 上越市大字岩木地先市道岩木橋下流から関川合流点まで 右岸 上越市山屋敷町地先市道岩木橋下流から関川合流点まで</td> </tr> <tr> <td>渋江川</td> <td>渋江川</td> <td>左岸 妙高市渋江町 1-17 地先十三川合流点から関川合流点まで 右岸 妙高市小出雲 2-16-21 地先十三川合流点から関川合流点まで</td> </tr> </tbody> </table> <p>(2) 国及び県が行う水位到達情報の通知</p> <p>① 国土交通省が水位到達情報の通知を行う河川名、観測所、区域</p> <table border="1"> <thead> <tr> <th>河川名</th> <th>観測所</th> <th>区域</th> </tr> </thead> <tbody> <tr> <td>保倉川</td> <td>佐内</td> <td>左岸 上越市大字春日新田字桐ノ木 2855 番地の 2 地先から関川合流点まで 右岸 上越市頸城区西福島字古城 4 の丁 276 番地先から関川合流点まで</td> </tr> </tbody> </table> <p>② 新潟県が水位到達情報の通知を行う河川名、観測所、区域</p> <table border="1"> <thead> <tr> <th>河川名</th> <th>観測所</th> <th>区域</th> </tr> </thead> <tbody> <tr> <td rowspan="2">保倉川</td> <td>顕聖寺</td> <td>左岸 上越市浦川原区虫川小黒川合流点から上越市三和区末野新田（一般国道 253 号保倉川橋上流端）まで 右岸 上越市浦川原区虫川小黒川合流点から上越市浦川原区飯室（一般国道 253 号保倉川橋上流端）まで</td> </tr> <tr> <td>遊水地 外水位</td> <td>左岸 上越市三和区末野新田（一般国道 253 号保倉川橋上流端）から上越市大字春日新田字桐ノ木 2855 番の 2 地先まで 右岸 上越市浦川原区飯室（一般国道 253 号保倉川橋上流端）から上越市頸城区西福島字古城 4 の丁 276 番地先まで</td> </tr> <tr> <td>関川</td> <td>二子島</td> <td>左岸 妙高市馬場川合流点から上越市大字島田字諏訪田 1572 番の 2 地先まで 右岸 妙高市馬場川合流点から上越市大字新長者原字上川原 1217 番地先まで</td> </tr> <tr> <td rowspan="2">矢代川</td> <td>石塚</td> <td>左岸 妙高市大字窪松原字稲場 1413 番 1 から妙高市下十日市字東古町 143 番 右岸 妙高市大字窪松原字中川原 1432 番 2 か妙高市柳井田字南浦 1373 番 6</td> </tr> <tr> <td>石沢</td> <td>左岸 妙高市下十日市字東古町 143 番から関川合流点まで 右岸 妙高市柳井田字南浦 1373 番 6 から関川合流点まで</td> </tr> <tr> <td>柿崎川</td> <td>角取</td> <td>左岸 上越市柿崎区松留字外川地 1305-2 番地から海まで 右岸 上越市柿崎区上中山字池ノ尻 1545 番地から海まで</td> </tr> <tr> <td>正善寺川</td> <td>藤新田</td> <td>左岸 上越市大字岩木地先市道岩木橋下流から関川合流点まで 右岸 上越市山屋敷町地先市道岩木橋下流から関川合流点まで</td> </tr> <tr> <td>渋江川</td> <td>渋江川</td> <td>左岸 妙高市渋江町 1-17 地先十三川合流点から関川合流点まで 右岸 妙高市小出雲 2-16-21 地先十三川合流点から関川合流点まで</td> </tr> </tbody> </table>					河川名	観測所	区域	保倉川	佐内	左岸 上越市大字春日新田字桐ノ木 2855 番地の 2 地先から関川合流点まで 右岸 上越市頸城区西福島字古城 4 の丁 276 番地先から関川合流点まで	河川名	観測所	区域	保倉川	顕聖寺	左岸 上越市浦川原区虫川小黒川合流点から上越市三和区末野新田（一般国道 253 号保倉川橋上流端）まで 右岸 上越市浦川原区虫川小黒川合流点から上越市浦川原区飯室（一般国道 253 号保倉川橋上流端）まで	遊水地 外水位	左岸 上越市三和区末野新田（一般国道 253 号保倉川橋上流端）から上越市大字春日新田字桐ノ木 2855 番の 2 地先まで 右岸 上越市浦川原区飯室（一般国道 253 号保倉川橋上流端）から上越市頸城区西福島字古城 4 の丁 276 番地先まで	関川	二子島	左岸 妙高市馬場川合流点から上越市大字島田字諏訪田 1572 番の 2 地先まで 右岸 妙高市馬場川合流点から上越市大字新長者原字上川原 1217 番地先まで	矢代川	石塚	左岸 妙高市大字窪松原字稲場 1413 番 1 から妙高市下十日市字東古町 143 番 右岸 妙高市大字窪松原字中川原 1432 番 2 か妙高市柳井田字南浦 1373 番 6	石沢	左岸 妙高市下十日市字東古町 143 番から関川合流点まで 右岸 妙高市柳井田字南浦 1373 番 6 から関川合流点まで	柿崎川	角取	左岸 上越市柿崎区松留字外川地 1305-2 番地から海まで 右岸 上越市柿崎区上中山字池ノ尻 1545 番地から海まで	正善寺川	藤新田	左岸 上越市大字岩木地先市道岩木橋下流から関川合流点まで 右岸 上越市山屋敷町地先市道岩木橋下流から関川合流点まで	渋江川	渋江川	左岸 妙高市渋江町 1-17 地先十三川合流点から関川合流点まで 右岸 妙高市小出雲 2-16-21 地先十三川合流点から関川合流点まで	河川名	観測所	区域	保倉川	佐内	左岸 上越市大字春日新田字桐ノ木 2855 番地の 2 地先から関川合流点まで 右岸 上越市頸城区西福島字古城 4 の丁 276 番地先から関川合流点まで	河川名	観測所	区域	保倉川	顕聖寺	左岸 上越市浦川原区虫川小黒川合流点から上越市三和区末野新田（一般国道 253 号保倉川橋上流端）まで 右岸 上越市浦川原区虫川小黒川合流点から上越市浦川原区飯室（一般国道 253 号保倉川橋上流端）まで	遊水地 外水位	左岸 上越市三和区末野新田（一般国道 253 号保倉川橋上流端）から上越市大字春日新田字桐ノ木 2855 番の 2 地先まで 右岸 上越市浦川原区飯室（一般国道 253 号保倉川橋上流端）から上越市頸城区西福島字古城 4 の丁 276 番地先まで	関川	二子島	左岸 妙高市馬場川合流点から上越市大字島田字諏訪田 1572 番の 2 地先まで 右岸 妙高市馬場川合流点から上越市大字新長者原字上川原 1217 番地先まで	矢代川	石塚	左岸 妙高市大字窪松原字稲場 1413 番 1 から妙高市下十日市字東古町 143 番 右岸 妙高市大字窪松原字中川原 1432 番 2 か妙高市柳井田字南浦 1373 番 6	石沢	左岸 妙高市下十日市字東古町 143 番から関川合流点まで 右岸 妙高市柳井田字南浦 1373 番 6 から関川合流点まで	柿崎川	角取	左岸 上越市柿崎区松留字外川地 1305-2 番地から海まで 右岸 上越市柿崎区上中山字池ノ尻 1545 番地から海まで	正善寺川	藤新田	左岸 上越市大字岩木地先市道岩木橋下流から関川合流点まで 右岸 上越市山屋敷町地先市道岩木橋下流から関川合流点まで	渋江川	渋江川	左岸 妙高市渋江町 1-17 地先十三川合流点から関川合流点まで 右岸 妙高市小出雲 2-16-21 地先十三川合流点から関川合流点まで
河川名	観測所	区域																																																																
保倉川	佐内	左岸 上越市大字春日新田字桐ノ木 2855 番地の 2 地先から関川合流点まで 右岸 上越市頸城区西福島字古城 4 の丁 276 番地先から関川合流点まで																																																																
河川名	観測所	区域																																																																
保倉川	顕聖寺	左岸 上越市浦川原区虫川小黒川合流点から上越市三和区末野新田（一般国道 253 号保倉川橋上流端）まで 右岸 上越市浦川原区虫川小黒川合流点から上越市浦川原区飯室（一般国道 253 号保倉川橋上流端）まで																																																																
	遊水地 外水位	左岸 上越市三和区末野新田（一般国道 253 号保倉川橋上流端）から上越市大字春日新田字桐ノ木 2855 番の 2 地先まで 右岸 上越市浦川原区飯室（一般国道 253 号保倉川橋上流端）から上越市頸城区西福島字古城 4 の丁 276 番地先まで																																																																
関川	二子島	左岸 妙高市馬場川合流点から上越市大字島田字諏訪田 1572 番の 2 地先まで 右岸 妙高市馬場川合流点から上越市大字新長者原字上川原 1217 番地先まで																																																																
矢代川	石塚	左岸 妙高市大字窪松原字稲場 1413 番 1 から妙高市下十日市字東古町 143 番 右岸 妙高市大字窪松原字中川原 1432 番 2 か妙高市柳井田字南浦 1373 番 6																																																																
	石沢	左岸 妙高市下十日市字東古町 143 番から関川合流点まで 右岸 妙高市柳井田字南浦 1373 番 6 から関川合流点まで																																																																
柿崎川	角取	左岸 上越市柿崎区松留字外川地 1305-2 番地から海まで 右岸 上越市柿崎区上中山字池ノ尻 1545 番地から海まで																																																																
正善寺川	藤新田	左岸 上越市大字岩木地先市道岩木橋下流から関川合流点まで 右岸 上越市山屋敷町地先市道岩木橋下流から関川合流点まで																																																																
渋江川	渋江川	左岸 妙高市渋江町 1-17 地先十三川合流点から関川合流点まで 右岸 妙高市小出雲 2-16-21 地先十三川合流点から関川合流点まで																																																																
河川名	観測所	区域																																																																
保倉川	佐内	左岸 上越市大字春日新田字桐ノ木 2855 番地の 2 地先から関川合流点まで 右岸 上越市頸城区西福島字古城 4 の丁 276 番地先から関川合流点まで																																																																
河川名	観測所	区域																																																																
保倉川	顕聖寺	左岸 上越市浦川原区虫川小黒川合流点から上越市三和区末野新田（一般国道 253 号保倉川橋上流端）まで 右岸 上越市浦川原区虫川小黒川合流点から上越市浦川原区飯室（一般国道 253 号保倉川橋上流端）まで																																																																
	遊水地 外水位	左岸 上越市三和区末野新田（一般国道 253 号保倉川橋上流端）から上越市大字春日新田字桐ノ木 2855 番の 2 地先まで 右岸 上越市浦川原区飯室（一般国道 253 号保倉川橋上流端）から上越市頸城区西福島字古城 4 の丁 276 番地先まで																																																																
関川	二子島	左岸 妙高市馬場川合流点から上越市大字島田字諏訪田 1572 番の 2 地先まで 右岸 妙高市馬場川合流点から上越市大字新長者原字上川原 1217 番地先まで																																																																
矢代川	石塚	左岸 妙高市大字窪松原字稲場 1413 番 1 から妙高市下十日市字東古町 143 番 右岸 妙高市大字窪松原字中川原 1432 番 2 か妙高市柳井田字南浦 1373 番 6																																																																
	石沢	左岸 妙高市下十日市字東古町 143 番から関川合流点まで 右岸 妙高市柳井田字南浦 1373 番 6 から関川合流点まで																																																																
柿崎川	角取	左岸 上越市柿崎区松留字外川地 1305-2 番地から海まで 右岸 上越市柿崎区上中山字池ノ尻 1545 番地から海まで																																																																
正善寺川	藤新田	左岸 上越市大字岩木地先市道岩木橋下流から関川合流点まで 右岸 上越市山屋敷町地先市道岩木橋下流から関川合流点まで																																																																
渋江川	渋江川	左岸 妙高市渋江町 1-17 地先十三川合流点から関川合流点まで 右岸 妙高市小出雲 2-16-21 地先十三川合流点から関川合流点まで																																																																

上越市水防計画

③ 水位到達情報の通知の対象となる基準観測所

河川名	観測所名	地先名	水防団待機水位 (通報水位)	氾濫注意水位 (警戒水位)	避難判断水位	氾濫危険水位 (洪水特別警戒水位)	発表者
保倉川	佐内	下吉新田	-	-	4.67m	-	高田河川国道事務所 長
	顕聖寺	有島	26.05m	26.90m	27.06m	27.48m	上越地域振興局長
	遊水地 外水位	田沢新田	5.63m	6.96m	7.75m	8.38m	上越地域振興局長
関川	二子島	西條	49.44m	50.26m	51.31m	51.95m	上越地域振興局長
矢代川	石沢	石沢	14.05m	15.05m	15.52m	16.37m	上越地域振興局長
	石塚	石塚	58.86m	59.31m	59.70m	60.00m	上越地域振興局長
柿崎川	角取	落合	2.95m	3.60m	3.91m	4.21m	上越地域振興局長
正善寺川	藤新田	藤新田	7.95m	8.75m	9.05m	9.57m	上越地域振興局長
渋江川	渋江川	渋江町	67.40m	68.45m	68.87m	69.19m	上越地域振興局長

③ 水位到達情報の通知の対象となる基準観測所

河川名	観測所名	地先名	水防団待機水位 (通報水位)	氾濫注意水位 (警戒水位)	避難判断水位	氾濫危険水位 (洪水特別警戒水位)	発表者
保倉川	佐内	下吉新田	-	-	4.67m	-	高田河川国道事務所 長
	顕聖寺	有島	26.05m	26.90m	27.06m	27.48m	上越地域振興局長
	遊水地 外水位	田沢新田	5.63m	6.96m	7.75m	8.38m	上越地域振興局長
関川	二子島	西條	49.44m	50.26m	51.31m	51.95m	上越地域振興局長
矢代川	石沢	石沢	14.05m	15.05m	15.52m	16.37m	上越地域振興局長
	石塚	石塚	58.86m	59.31m	59.70m	60.00m	上越地域振興局長
柿崎川	角取	落合	2.95m	3.60m	3.91m	4.21m	上越地域振興局長
正善寺川	藤新田	藤新田	7.95m	8.75m	9.05m	9.57m	上越地域振興局長
渋江川	渋江川	渋江町	67.40m	68.45m	68.87m	69.19m	上越地域振興局長

上越市水防計画

④ 水位到達情報の通知の発表形式

河川名 (観測局)	関川 (二子島)	通知	内容	種類	号数
警戒レベル	1	○	水防警報	二子島 準備	第 号
水防警報		水防団待機水位で「準備」はん濫注意水位で「出動」それ以降は「状況」			
平成 年 月 日 時 分発表		上越地域振興局長			
No.	内容	基準水位(流量)観測所	二子島		
		堤防天端(流量)	53.05	m	m
		はん濫危険水位 ※1(流量)	51.95	m	m
		避難判断水位 ※2(流量)	51.31	m	m
		はん濫注意水位 ※3(流量)	50.26	m	m
1	雨量情報	累計雨量 [猿橋]	観測所では、	○ 日 ○ 時 ○ 分現在で	○ mmに達しました。
		時間雨量 [猿橋]	観測所では、	○ 日 ○ 時 ~ ○ 時の1時間で、	○ mmを観測しました。
2	水位情報	現在の水位(流量)	[二子島]	観測所では、	○ 日 ○ 時 ○ 分現在で
			現在の水位(流量)	[]	観測所では、
3	水防機関伝達	水防機関は、一部の団員を出動させ、堤防その他を見廻り、厳重に警戒して下さい。			
4	ダム情報	[笹ヶ峰] ダムは、○ 日 ○ 時 ○ 分に洪水警戒体制にはいりました。			
5	堤防情報	堤防は、 で 地先名は、次のとおりです。 ○○市◎●●●●●地先			
6	支援情報	避難勧告等			
伝達確認	通知先	上越市 危機管理課	妙高市 総務課危機管理室	高田河川国道事務所	笹ヶ峰ダム
	電話番号	025-526-5462	0255-74-0002	025-521-4542	0255-86-6334
	通報者				
	受報者				
通報(受報)時刻		時 分	時 分	時 分	時 分
【問い合わせ先】					
上越市内の避難情報		上越市 危機管理課		025-526-5462	
妙高市内の避難情報		妙高市 総務課危機管理室		0255-74-0002	
河川情報		上越地域振興局地域整備部治水課		025-526-9525	
【警戒レベル】					
レベル	水位	内容			
5	はん濫発生	はん濫への警戒を求める段階			
4	※1 はん濫危険水位(特別警戒水位)	いつ氾濫してもおかしくない状態 避難等のはん濫発生に対する対応を求める段階			
3	※2 避難判断水位	避難準備等のはん濫発生に対する警戒を求める段階			
2	※3 はん濫注意水位(警戒水位)	はん濫の発生に対する注意を求める段階 水防団が、出動する目安となる水位です。			
1	※4 水防団待機水位(通報水位)	水防団が体制を整える段階			
【ダムのただし書き操作】					
異常な洪水により、ダムに洪水を貯めることができなくなることが予想される場合に、徐々に流入量と放流量が同じになるように操作をすることであり、下流河川の水位が急激に上昇する恐れがあります。					

④ 水位到達情報の通知の発表形式

水位周知・水防警報の例示		【警戒レベル4相当情報「洪水」】			
河川名 (観測局)	〇〇川 〇〇	通知	内容	種類	号数
警戒レベル	4	○	水防警報	〇〇川 はん濫危険情報	第 号
令和 元 年 月 日 時 分発表		〇〇地域振興局長			
No.	内容	基準水位(流量)観測所	〇〇観測所		
		堤防天端(流量)	m	m	
		はん濫危険水位 ※1(流量)	m	m	
		避難判断水位 ※2(流量)	m	m	
		はん濫注意水位 ※3(流量)	m	m	
1	雨量情報	累計雨量 [〇〇]	観測所では、	○ 日 ○ 時 ○ 分現在で	○ mmに達しました。
		時間雨量 [〇〇]	観測所では、	○ 日 ○ 時 ~ ○ 時の1時間で、	○ mmを観測しました。
2	水位情報	現在の水位(流量)	[〇〇]	観測所では、	○ 日 ○ 時 ○ 分現在で
		現在の水位(流量)	[]	観測所では、	日 時 分現在で
3	水防機関伝達	水防機関は、出動し、堤防その他を見廻り、厳重に警戒して下さい。			
4	ダム情報	[〇〇] ダムは、○ 日 ○ 時 ○ 分に洪水警戒体制を継続中です			
5	堤防情報	堤防は、一部箇所で漏水 する恐れがあります。			
6	支援情報	堤防が壊れるなどにより浸水のおそれがあります。避難情報発令の目安となる水位を超過していますので、避難情報の発令を検討してください。			
伝達確認	通知先	河川事務所	〇〇市		
	電話番号				
	通報者				
	受報者				
通報(受報)時刻		時 分	時 分	時 分	時 分
【問い合わせ先】					
〇〇市〇〇地区の避難情報		〇〇市〇〇無		〇〇〇〇-〇〇-〇〇〇〇	
河川情報		〇〇地域振興局地域整備部治水課		〇〇〇〇-〇〇-〇〇〇〇	
【警戒レベル】					
レベル	水位	内容			
5	はん濫発生	はん濫への警戒を求める段階			
4	※1 はん濫危険水位(特別警戒水位)	いつ氾濫してもおかしくない状態 避難等のはん濫発生に対する対応を求める段階			
3	※2 避難判断水位	避難準備等のはん濫発生に対する警戒を求める段階			
2	※3 はん濫注意水位(警戒水位)	はん濫の発生に対する注意を求める段階 水防団が、出動する目安となる水位です。			
1	※4 水防団待機水位(通報水位)	水防団が体制を整える段階			
【ダムのただし書き操作】					
異常な洪水により、ダムに洪水を貯めることができなくなることが予想される場合に、徐々に流入量と放流量が同じになるように操作をすることであり、下流河川の水位が急激に上昇する恐れがあります。					

県水防計画との整合
(警戒レベル表記)

上越市水防計画

修正前	修正後	修正理由
<p>⑤ 水位到達情報の伝達経路及び手段 水位到達情報の伝達経路及び手段を示す。</p> <p>保倉川（佐内観測所）<u>（追加）</u></p> <p>保倉川（顕聖寺観測所）<u>（追加）</u></p>	<p>⑤ 水位到達情報の伝達経路及び手段 水位到達情報の伝達経路及び手段を示す。</p> <p>保倉川（佐内観測所）<u>国土交通省</u></p> <p>保倉川（顕聖寺観測所）<u>県</u></p>	<p>県水防計画との整合</p>

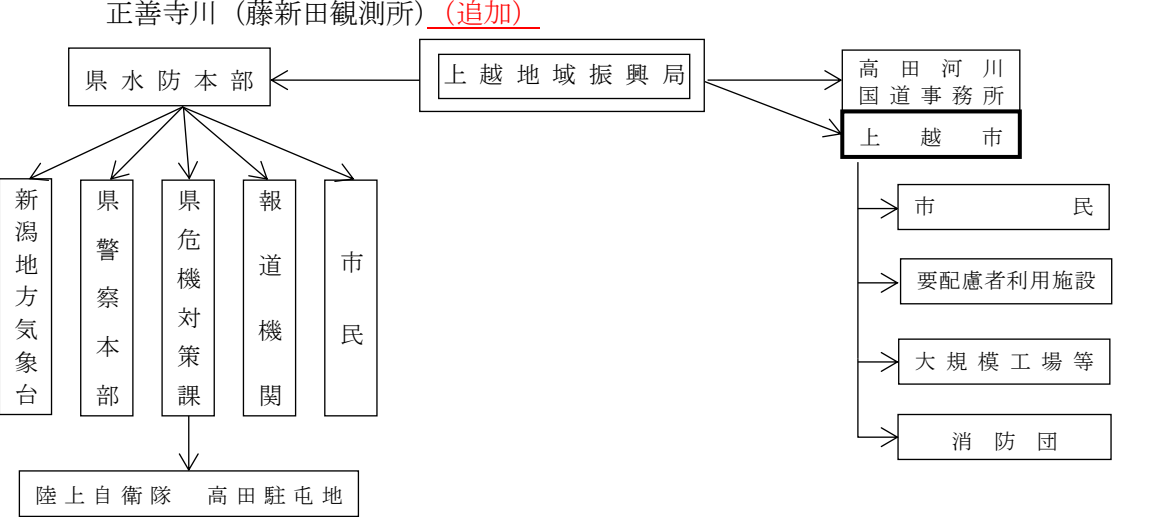
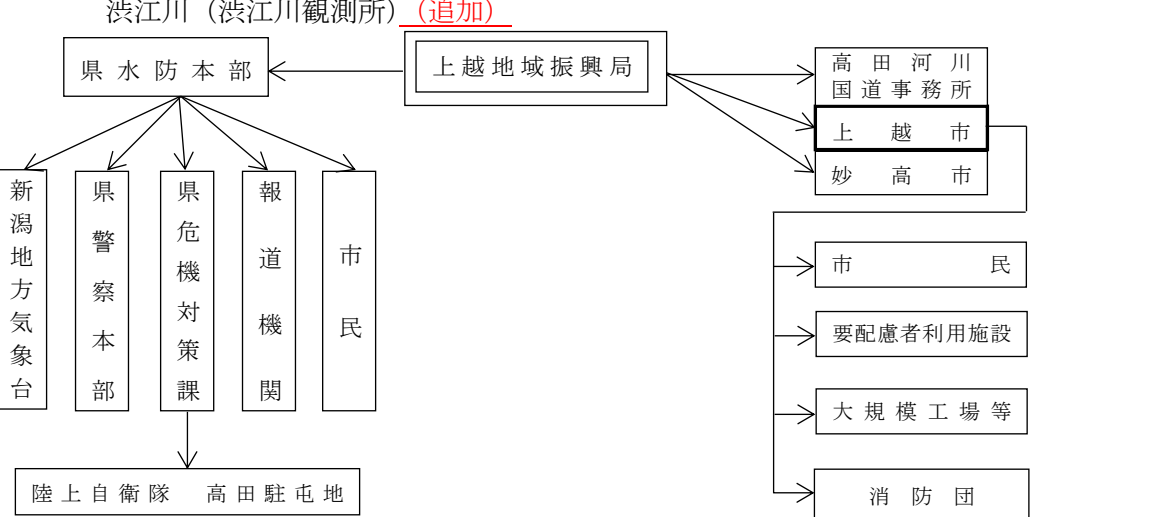
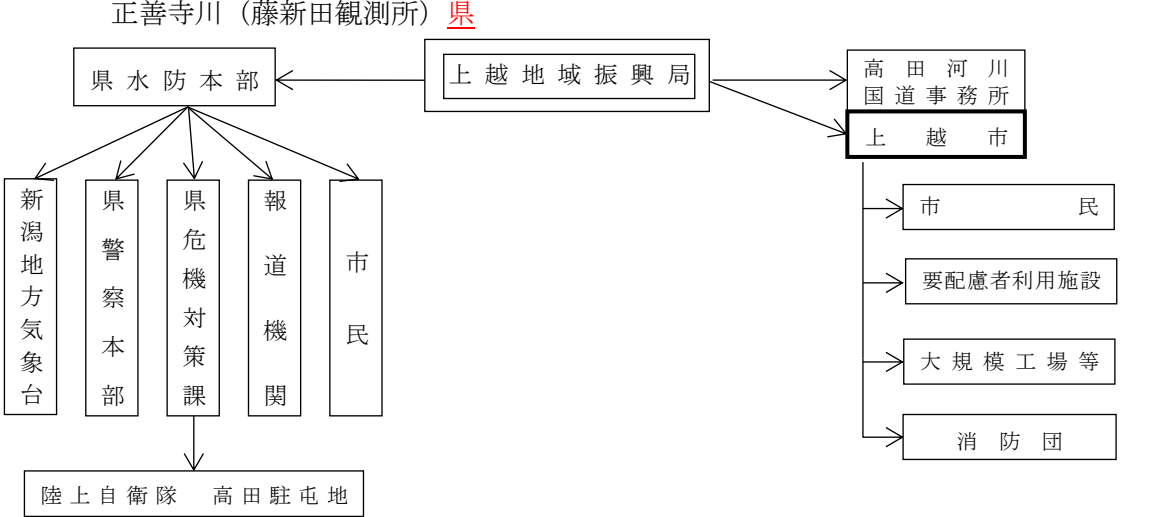
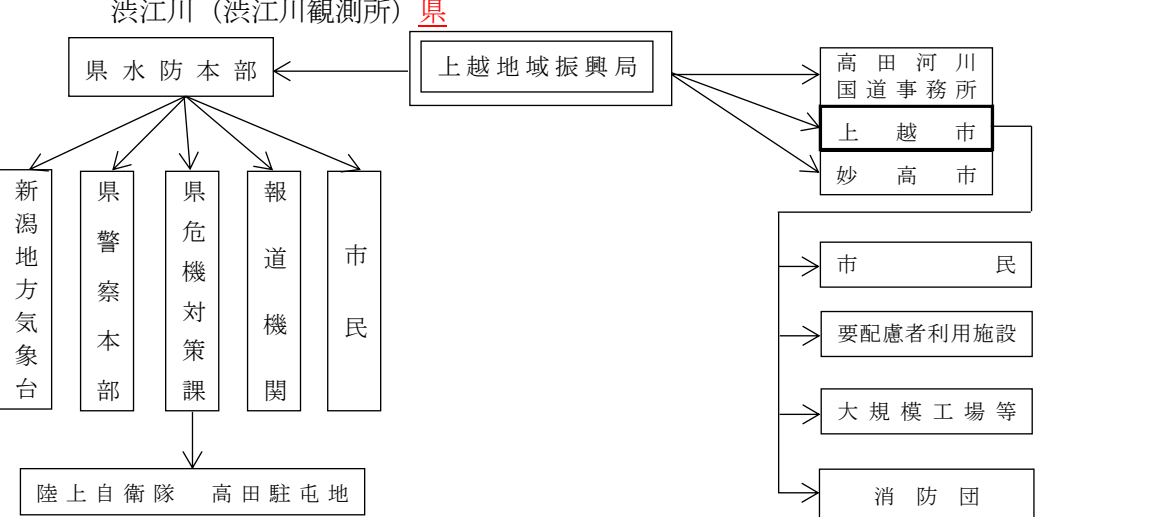
上越市水防計画

修正前	修正後	修正理由
<p>保倉川（遊水地外水位）<u>（追加）</u></p> <p>関川（二子島観測所）<u>（追加）</u></p>	<p>保倉川（遊水地外水位）<u>県</u></p> <p>関川（二子島観測所）<u>県</u></p>	<p>県水防計画との整合</p>

上越市水防計画

修正前	修正後	修正理由
<p>矢代川（石沢・石塚観測所）<u>(追加)</u></p> <p>県水防本部 ← 上越地域振興局</p> <p>新潟地方気象台 県警察本部 県危機対策課 報道機関 市民</p> <p>陸上自衛隊 高田駐屯地</p> <p>高田河川国道事務所 上越市 妙高市</p> <p>市民 要配慮者利用施設 大規模工場等 消防団</p> <p>柿崎川（角取観測所）<u>(追加)</u></p> <p>県水防本部 ← 上越地域振興局</p> <p>新潟地方気象台 県警察本部 県危機対策課 報道機関 市民</p> <p>陸上自衛隊 高田駐屯地</p> <p>上越市</p> <p>市民 要配慮者利用施設 大規模工場等 消防団</p>	<p>矢代川（石沢・石塚観測所）<u>県</u></p> <p>県水防本部 ← 上越地域振興局</p> <p>新潟地方気象台 県警察本部 県危機対策課 報道機関 市民</p> <p>陸上自衛隊 高田駐屯地</p> <p>高田河川国道事務所 上越市 妙高市</p> <p>市民 要配慮者利用施設 大規模工場等 消防団</p> <p>柿崎川（角取観測所）<u>県</u></p> <p>県水防本部 ← 上越地域振興局</p> <p>新潟地方気象台 県警察本部 県危機対策課 報道機関 市民</p> <p>陸上自衛隊 高田駐屯地</p> <p>上越市</p> <p>市民 要配慮者利用施設 大規模工場等 消防団</p>	<p>県水防計画との整合</p>

上越市水防計画

修正前	修正後	修正理由
<p>正善寺川（藤新田観測所）<u>(追加)</u></p>  <p>正善寺川（藤新田観測所）<u>(追加)</u></p> <p>高田河川国道事務所 上越市</p> <p>新潟地方気象台 県警察本部 県危機対策課 報道機関 市民</p> <p>陸上自衛隊 高田駐屯地</p> <p>上越地域振興局</p> <p>市民 要配慮者利用施設 大規模工場等 消防団</p> <p>渋江川（渋江川観測所）<u>(追加)</u></p>  <p>渋江川（渋江川観測所）<u>(追加)</u></p> <p>高田河川国道事務所 上越市 妙高市</p> <p>新潟地方気象台 県警察本部 県危機対策課 報道機関 市民</p> <p>陸上自衛隊 高田駐屯地</p> <p>上越地域振興局</p> <p>市民 要配慮者利用施設 大規模工場等 消防団</p> <p>4.4 水防警報 4.4.1 安全確保の原則</p> <p>水防警報は、洪水、津波又は高潮によって災害が発生するおそれがあるとき、水防を行う必要がある旨を警告するものであるが、津波の発生時における水防活動その他危険を伴う水防活動にあたっては、従事する者の安全の確保が図られるように配慮されたものでなければならない。</p> <p>そのため、水防警報の内容においても、水防活動に従事する者の安全確保を念頭において</p>	<p>正善寺川（藤新田観測所）<u>県</u></p>  <p>正善寺川（藤新田観測所）<u>県</u></p> <p>高田河川国道事務所 上越市</p> <p>新潟地方気象台 県警察本部 県危機対策課 報道機関 市民</p> <p>陸上自衛隊 高田駐屯地</p> <p>上越地域振興局</p> <p>市民 要配慮者利用施設 大規模工場等 消防団</p> <p>渋江川（渋江川観測所）<u>県</u></p>  <p>渋江川（渋江川観測所）<u>県</u></p> <p>高田河川国道事務所 上越市 妙高市</p> <p>新潟地方気象台 県警察本部 県危機対策課 報道機関 市民</p> <p>陸上自衛隊 高田駐屯地</p> <p>上越地域振興局</p> <p>市民 要配慮者利用施設 大規模工場等 消防団</p> <p>4.4 水防警報 4.4.1 安全確保の原則</p> <p>水防警報は、洪水、津波又は高潮によって災害が発生するおそれがあるとき、水防を行う必要がある旨を警告するものであるが、津波の発生時における水防活動その他危険を伴う水防活動にあたっては、従事する者の安全の確保が図られるように配慮されたものでなければならない。</p> <p>そのため、水防警報の内容においても、水防活動に従事する者の安全確保を念頭において</p>	<p>県水防計画との整合</p>

上越市水防計画

修正前	修正後	修正理由																																								
<p>通知するものとする。なお、市は、津波到達時間が短い場合においては、高台への避難を優先するなど、水防活動に従事する者の安全確保が図られるよう、マニュアル等の整備を行う。</p> <p>4.4.2 河川に関する水防警報</p> <p>知事は、国土交通大臣が指定した河川について、水防警報の通知を受けたとき、又は知事が指定した河川について水防警報をしたときは、関係水防管理者その他水防に関係のある機関に通知する。</p> <p>(1) 種類及び発表基準</p> <p>水防警報の種類、内容及び発表基準は、次のとおりである。</p> <table border="1" data-bbox="127 821 1190 1629"> <thead> <tr> <th>段階</th> <th>種類</th> <th>発表基準</th> <th>内容</th> </tr> </thead> <tbody> <tr> <td>第1段階</td> <td>準備</td> <td>雨量、水位、流量、その他の河川状況等により必要と認められるとき</td> <td>水防に関する情報連絡、水防資器材の整備点検、水門等の開閉準備、水防機関に出動の準備を通知するもの</td> </tr> <tr> <td>第2段階</td> <td>出動</td> <td>水位、流量、その他の河川状況等により水位が氾濫注意水位（警戒水位）を越えるおそれがあり、又は、氾濫注意水位（警戒水位）を超え、なお増水が予想されるとき</td> <td>水防機関が出動する必要がある旨を通知するもの</td> </tr> <tr> <td>第3段階</td> <td>状況</td> <td>適宜河川状況により必要と認められるとき</td> <td>洪水の状況等、水防活動上必要な情報を明示するとともに、越水、漏水、法崩れ、亀裂、その他河川状況により特に警戒する事項を通知するもの</td> </tr> <tr> <td>第4段階</td> <td>解除</td> <td>水位が氾濫注意水位（警戒水位）以下に復帰したとき。ただし、氾濫注意水位（警戒水位）以上であっても水防作業を必要とする河川状況が解消したと認められたとき</td> <td>水防活動の終了を通知するもの</td> </tr> </tbody> </table>	段階	種類	発表基準	内容	第1段階	準備	雨量、水位、流量、その他の河川状況等により必要と認められるとき	水防に関する情報連絡、水防資器材の整備点検、水門等の開閉準備、水防機関に出動の準備を通知するもの	第2段階	出動	水位、流量、その他の河川状況等により水位が氾濫注意水位（警戒水位）を越えるおそれがあり、又は、氾濫注意水位（警戒水位）を超え、なお増水が予想されるとき	水防機関が出動する必要がある旨を通知するもの	第3段階	状況	適宜河川状況により必要と認められるとき	洪水の状況等、水防活動上必要な情報を明示するとともに、越水、漏水、法崩れ、亀裂、その他河川状況により特に警戒する事項を通知するもの	第4段階	解除	水位が氾濫注意水位（警戒水位）以下に復帰したとき。ただし、氾濫注意水位（警戒水位）以上であっても水防作業を必要とする河川状況が解消したと認められたとき	水防活動の終了を通知するもの	<p>通知するものとする。なお、市は、津波到達時間が短い場合においては、高台への避難を優先するなど、水防活動に従事する者の安全確保が図られるよう、マニュアル等の整備を行う。</p> <p>4.4.2 河川に関する水防警報</p> <p>知事は、国土交通大臣が指定した河川について、水防警報の通知を受けたとき、又は知事が指定した河川について水防警報をしたときは、関係水防管理者その他水防に関係のある機関に通知する。</p> <p>(1) 種類及び発表基準</p> <p>水防警報の種類、内容及び発表基準は、次のとおりである。</p> <table border="1" data-bbox="1308 821 2371 1629"> <thead> <tr> <th>段階</th> <th>種類</th> <th>発表基準</th> <th>内容</th> </tr> </thead> <tbody> <tr> <td>第1段階</td> <td>準備</td> <td>雨量、水位、流量、その他の河川状況等により必要と認められるとき</td> <td>水防に関する情報連絡、水防資器材の整備点検、水門等の開閉準備、水防機関に出動の準備を通知するもの</td> </tr> <tr> <td>第2段階</td> <td>出動</td> <td>水位、流量、その他の河川状況等により水位が氾濫注意水位（警戒水位）を越えるおそれがあり、又は、氾濫注意水位（警戒水位）を超え、なお増水が予想されるとき</td> <td>水防機関が出動する必要がある旨を通知するもの</td> </tr> <tr> <td>第3段階</td> <td>状況</td> <td>適宜河川状況により必要と認められるとき</td> <td>洪水の状況等、水防活動上必要な情報を明示するとともに、越水、漏水、法崩れ、亀裂、その他河川状況により特に警戒する事項を通知するもの</td> </tr> <tr> <td>第4段階</td> <td>解除</td> <td>水位が氾濫注意水位（警戒水位）以下に復帰したとき。ただし、氾濫注意水位（警戒水位）以上であっても水防作業を必要とする河川状況が解消したと認められたとき</td> <td>水防活動の終了を通知するもの</td> </tr> </tbody> </table>	段階	種類	発表基準	内容	第1段階	準備	雨量、水位、流量、その他の河川状況等により必要と認められるとき	水防に関する情報連絡、水防資器材の整備点検、水門等の開閉準備、水防機関に出動の準備を通知するもの	第2段階	出動	水位、流量、その他の河川状況等により水位が氾濫注意水位（警戒水位）を越えるおそれがあり、又は、氾濫注意水位（警戒水位）を超え、なお増水が予想されるとき	水防機関が出動する必要がある旨を通知するもの	第3段階	状況	適宜河川状況により必要と認められるとき	洪水の状況等、水防活動上必要な情報を明示するとともに、越水、漏水、法崩れ、亀裂、その他河川状況により特に警戒する事項を通知するもの	第4段階	解除	水位が氾濫注意水位（警戒水位）以下に復帰したとき。ただし、氾濫注意水位（警戒水位）以上であっても水防作業を必要とする河川状況が解消したと認められたとき	水防活動の終了を通知するもの	
段階	種類	発表基準	内容																																							
第1段階	準備	雨量、水位、流量、その他の河川状況等により必要と認められるとき	水防に関する情報連絡、水防資器材の整備点検、水門等の開閉準備、水防機関に出動の準備を通知するもの																																							
第2段階	出動	水位、流量、その他の河川状況等により水位が氾濫注意水位（警戒水位）を越えるおそれがあり、又は、氾濫注意水位（警戒水位）を超え、なお増水が予想されるとき	水防機関が出動する必要がある旨を通知するもの																																							
第3段階	状況	適宜河川状況により必要と認められるとき	洪水の状況等、水防活動上必要な情報を明示するとともに、越水、漏水、法崩れ、亀裂、その他河川状況により特に警戒する事項を通知するもの																																							
第4段階	解除	水位が氾濫注意水位（警戒水位）以下に復帰したとき。ただし、氾濫注意水位（警戒水位）以上であっても水防作業を必要とする河川状況が解消したと認められたとき	水防活動の終了を通知するもの																																							
段階	種類	発表基準	内容																																							
第1段階	準備	雨量、水位、流量、その他の河川状況等により必要と認められるとき	水防に関する情報連絡、水防資器材の整備点検、水門等の開閉準備、水防機関に出動の準備を通知するもの																																							
第2段階	出動	水位、流量、その他の河川状況等により水位が氾濫注意水位（警戒水位）を越えるおそれがあり、又は、氾濫注意水位（警戒水位）を超え、なお増水が予想されるとき	水防機関が出動する必要がある旨を通知するもの																																							
第3段階	状況	適宜河川状況により必要と認められるとき	洪水の状況等、水防活動上必要な情報を明示するとともに、越水、漏水、法崩れ、亀裂、その他河川状況により特に警戒する事項を通知するもの																																							
第4段階	解除	水位が氾濫注意水位（警戒水位）以下に復帰したとき。ただし、氾濫注意水位（警戒水位）以上であっても水防作業を必要とする河川状況が解消したと認められたとき	水防活動の終了を通知するもの																																							

上越市水防計画

修正前		修正後		修正理由																																																																																																																									
(2) 国及び県が行う水防警報 ① 国が水防警報を行う河川名、区域（発表者：高田河川国道事務所長）		(2) 国及び県が行う水防警報 ① 国が水防警報を行う河川名、区域（発表者：高田河川国道事務所長）		県水防計画との整合																																																																																																																									
<table border="1"> <thead> <tr> <th>河川名</th> <th>区 域</th> </tr> </thead> <tbody> <tr> <td>関川</td> <td>左岸 上越市大字島田字諏訪田 1572 番の 2 地先から海まで 右岸 上越市大字新長者原字上川原 1217 番地先から海まで</td> </tr> </tbody> </table>		河川名	区 域		関川	左岸 上越市大字島田字諏訪田 1572 番の 2 地先から海まで 右岸 上越市大字新長者原字上川原 1217 番地先から海まで	<table border="1"> <thead> <tr> <th>河川名</th> <th>区 域</th> </tr> </thead> <tbody> <tr> <td>関川</td> <td>左岸 上越市大字島田字諏訪田 1572 番の 2 地先から海まで 右岸 上越市大字新長者原字上川原 1217 番地先から海まで</td> </tr> </tbody> </table>		河川名	区 域	関川	左岸 上越市大字島田字諏訪田 1572 番の 2 地先から海まで 右岸 上越市大字新長者原字上川原 1217 番地先から海まで																																																																																																																	
河川名	区 域																																																																																																																												
関川	左岸 上越市大字島田字諏訪田 1572 番の 2 地先から海まで 右岸 上越市大字新長者原字上川原 1217 番地先から海まで																																																																																																																												
河川名	区 域																																																																																																																												
関川	左岸 上越市大字島田字諏訪田 1572 番の 2 地先から海まで 右岸 上越市大字新長者原字上川原 1217 番地先から海まで																																																																																																																												
② 県が水防警報を行う河川名、区域（発表者：上越地域振興局長）		② 県が水防警報を行う河川名、区域（発表者：上越地域振興局長）																																																																																																																											
<table border="1"> <thead> <tr> <th>河川名</th> <th>区 域</th> </tr> </thead> <tbody> <tr> <td>保倉川</td> <td>左岸 上越市浦川原区虫川小黒川合流点から関川合流点まで 右岸 上越市浦川原区虫川小黒川合流点から関川合流点まで</td> </tr> <tr> <td>関川</td> <td>左岸 妙高市馬場川合流点から上越市大字島田字諏訪田 1572 番の 2 地先まで 右岸 妙高市馬場川合流点から上越市大字新長者原字上川原 1217 番地先まで</td> </tr> <tr> <td>矢代川</td> <td>左岸 妙高市大字窪松原字稲場 1413 番 1 から関川合流点まで 右岸 妙高市大字窪松原字中川原 1432 番 2 から関川合流点まで</td> </tr> <tr> <td>柿崎川</td> <td>左岸 上越市柿崎区松留字外川地 1305-2 番地から海まで 右岸 上越市柿崎区上中山字池ノ尻 1545 番地から海まで</td> </tr> <tr> <td>正善寺川</td> <td>左岸 上越市大字上正善寺（正善寺ダム）から関川合流点まで 右岸 上越市大字上正善寺（正善寺ダム）から関川合流点まで</td> </tr> <tr> <td>渋江川</td> <td>左岸 妙高市渋江町 1-17地先十三川合流点から関川合流点まで 右岸 妙高市小出雲 2-16-21地先十三川合流点から関川合流点まで</td> </tr> </tbody> </table>		河川名	区 域	保倉川	左岸 上越市浦川原区虫川小黒川合流点から関川合流点まで 右岸 上越市浦川原区虫川小黒川合流点から関川合流点まで	関川	左岸 妙高市馬場川合流点から上越市大字島田字諏訪田 1572 番の 2 地先まで 右岸 妙高市馬場川合流点から上越市大字新長者原字上川原 1217 番地先まで	矢代川	左岸 妙高市大字窪松原字稲場 1413 番 1 から関川合流点まで 右岸 妙高市大字窪松原字中川原 1432 番 2 から関川合流点まで	柿崎川	左岸 上越市柿崎区松留字外川地 1305-2 番地から海まで 右岸 上越市柿崎区上中山字池ノ尻 1545 番地から海まで	正善寺川	左岸 上越市大字上正善寺（正善寺ダム）から関川合流点まで 右岸 上越市大字上正善寺（正善寺ダム）から関川合流点まで	渋江川	左岸 妙高市 渋江町 1-17 地先十三川合流点から関川合流点まで 右岸 妙高市小出雲 2-16-21 地先十三川合流点から関川合流点まで	<table border="1"> <thead> <tr> <th>河川名</th> <th>区 域</th> </tr> </thead> <tbody> <tr> <td>保倉川</td> <td>左岸 上越市浦川原区虫川小黒川合流点から関川合流点まで 右岸 上越市浦川原区虫川小黒川合流点から関川合流点まで</td> </tr> <tr> <td>関川</td> <td>左岸 妙高市馬場川合流点から上越市大字島田字諏訪田 1572 番の 2 地先まで 右岸 妙高市馬場川合流点から上越市大字新長者原字上川原 1217 番地先まで</td> </tr> <tr> <td>矢代川</td> <td>左岸 妙高市大字窪松原字稲場 1413 番 1 から関川合流点まで 右岸 妙高市大字窪松原字中川原 1432 番 2 から関川合流点まで</td> </tr> <tr> <td>柿崎川</td> <td>左岸 上越市柿崎区松留字外川地 1305-2 番地から海まで 右岸 上越市柿崎区上中山字池ノ尻 1545 番地から海まで</td> </tr> <tr> <td>正善寺川</td> <td>左岸 上越市大字上正善寺（正善寺ダム）から関川合流点まで 右岸 上越市大字上正善寺（正善寺ダム）から関川合流点まで</td> </tr> <tr> <td>渋江川</td> <td>左岸 妙高市小出雲 _____地先十三川合流点から関川合流点まで 右岸 妙高市小出雲 (削除)地先十三川合流点から関川合流点まで</td> </tr> </tbody> </table>		河川名	区 域	保倉川	左岸 上越市浦川原区虫川小黒川合流点から関川合流点まで 右岸 上越市浦川原区虫川小黒川合流点から関川合流点まで	関川	左岸 妙高市馬場川合流点から上越市大字島田字諏訪田 1572 番の 2 地先まで 右岸 妙高市馬場川合流点から上越市大字新長者原字上川原 1217 番地先まで	矢代川	左岸 妙高市大字窪松原字稲場 1413 番 1 から関川合流点まで 右岸 妙高市大字窪松原字中川原 1432 番 2 から関川合流点まで	柿崎川	左岸 上越市柿崎区松留字外川地 1305-2 番地から海まで 右岸 上越市柿崎区上中山字池ノ尻 1545 番地から海まで	正善寺川	左岸 上越市大字上正善寺（正善寺ダム）から関川合流点まで 右岸 上越市大字上正善寺（正善寺ダム）から関川合流点まで	渋江川	左岸 妙高市小出雲 _____地先十三川合流点から関川合流点まで 右岸 妙高市小出雲 (削除) 地先十三川合流点から関川合流点まで																																																																																														
河川名	区 域																																																																																																																												
保倉川	左岸 上越市浦川原区虫川小黒川合流点から関川合流点まで 右岸 上越市浦川原区虫川小黒川合流点から関川合流点まで																																																																																																																												
関川	左岸 妙高市馬場川合流点から上越市大字島田字諏訪田 1572 番の 2 地先まで 右岸 妙高市馬場川合流点から上越市大字新長者原字上川原 1217 番地先まで																																																																																																																												
矢代川	左岸 妙高市大字窪松原字稲場 1413 番 1 から関川合流点まで 右岸 妙高市大字窪松原字中川原 1432 番 2 から関川合流点まで																																																																																																																												
柿崎川	左岸 上越市柿崎区松留字外川地 1305-2 番地から海まで 右岸 上越市柿崎区上中山字池ノ尻 1545 番地から海まで																																																																																																																												
正善寺川	左岸 上越市大字上正善寺（正善寺ダム）から関川合流点まで 右岸 上越市大字上正善寺（正善寺ダム）から関川合流点まで																																																																																																																												
渋江川	左岸 妙高市 渋江町 1-17 地先十三川合流点から関川合流点まで 右岸 妙高市小出雲 2-16-21 地先十三川合流点から関川合流点まで																																																																																																																												
河川名	区 域																																																																																																																												
保倉川	左岸 上越市浦川原区虫川小黒川合流点から関川合流点まで 右岸 上越市浦川原区虫川小黒川合流点から関川合流点まで																																																																																																																												
関川	左岸 妙高市馬場川合流点から上越市大字島田字諏訪田 1572 番の 2 地先まで 右岸 妙高市馬場川合流点から上越市大字新長者原字上川原 1217 番地先まで																																																																																																																												
矢代川	左岸 妙高市大字窪松原字稲場 1413 番 1 から関川合流点まで 右岸 妙高市大字窪松原字中川原 1432 番 2 から関川合流点まで																																																																																																																												
柿崎川	左岸 上越市柿崎区松留字外川地 1305-2 番地から海まで 右岸 上越市柿崎区上中山字池ノ尻 1545 番地から海まで																																																																																																																												
正善寺川	左岸 上越市大字上正善寺（正善寺ダム）から関川合流点まで 右岸 上越市大字上正善寺（正善寺ダム）から関川合流点まで																																																																																																																												
渋江川	左岸 妙高市小出雲 _____地先十三川合流点から関川合流点まで 右岸 妙高市小出雲 (削除) 地先十三川合流点から関川合流点まで																																																																																																																												
③ 水防警報の対象となる基準観測所		③ 水防警報の対象となる基準観測所																																																																																																																											
<table border="1"> <thead> <tr> <th>河川名</th> <th>観測所名</th> <th>地先名</th> <th>水防団待機水位 (通報水位)</th> <th>氾濫注意水位 (警戒水位)</th> <th>避難判断水位</th> <th>氾濫危険水位 (洪水特別警戒水位)</th> <th>発表者</th> </tr> </thead> <tbody> <tr> <td rowspan="2">保倉川</td> <td>顕聖寺</td> <td>有島</td> <td>26.05m</td> <td>26.90m</td> <td>27.06m</td> <td>27.48m</td> <td>上越地域振興局長</td> </tr> <tr> <td>遊水地 外水位</td> <td>田沢新田</td> <td>5.63m</td> <td>6.96m</td> <td>7.75m</td> <td>8.38m</td> <td>上越地域振興局長</td> </tr> <tr> <td rowspan="2">関川</td> <td>高田</td> <td>北城町</td> <td>3.18m</td> <td>3.78m</td> <td>5.05m</td> <td>5.80m</td> <td>高田河川国道事務所長</td> </tr> <tr> <td>二子島</td> <td>西條</td> <td>49.44m</td> <td>50.26m</td> <td>51.31m</td> <td>51.95m</td> <td>上越地域振興局長</td> </tr> <tr> <td rowspan="2">矢代川</td> <td>石塚</td> <td>石塚</td> <td>58.86m</td> <td>59.31m</td> <td>59.70m</td> <td>60.00m</td> <td>上越地域振興局長</td> </tr> <tr> <td>石沢</td> <td>石沢</td> <td>14.05m</td> <td>15.05m</td> <td>15.52m</td> <td>16.37m</td> <td>上越地域振興局長</td> </tr> <tr> <td>柿崎川</td> <td>角取</td> <td>落合</td> <td>2.95m</td> <td>3.60m</td> <td>3.91m</td> <td>4.21m</td> <td>上越地域振興局長</td> </tr> </tbody> </table>		河川名	観測所名	地先名	水防団待機水位 (通報水位)	氾濫注意水位 (警戒水位)	避難判断水位	氾濫危険水位 (洪水特別警戒水位)	発表者	保倉川	顕聖寺	有島	26.05m	26.90m	27.06m	27.48m	上越地域振興局長	遊水地 外水位	田沢新田	5.63m	6.96m	7.75m	8.38m	上越地域振興局長	関川	高田	北城町	3.18m	3.78m	5.05m	5.80m	高田河川国道事務所長	二子島	西條	49.44m	50.26m	51.31m	51.95m	上越地域振興局長	矢代川	石塚	石塚	58.86m	59.31m	59.70m	60.00m	上越地域振興局長	石沢	石沢	14.05m	15.05m	15.52m	16.37m	上越地域振興局長	柿崎川	角取	落合	2.95m	3.60m	3.91m	4.21m	上越地域振興局長	<table border="1"> <thead> <tr> <th>河川名</th> <th>観測所名</th> <th>地先名</th> <th>水防団待機水位 (通報水位)</th> <th>氾濫注意水位 (警戒水位)</th> <th>避難判断水位</th> <th>氾濫危険水位 (洪水特別警戒水位)</th> <th>発表者</th> </tr> </thead> <tbody> <tr> <td rowspan="2">保倉川</td> <td>顕聖寺</td> <td>有島</td> <td>26.05m</td> <td>26.90m</td> <td>27.06m</td> <td>27.48m</td> <td>上越地域振興局長</td> </tr> <tr> <td>遊水地 外水位</td> <td>田沢新田</td> <td>5.63m</td> <td>6.96m</td> <td>7.75m</td> <td>8.38m</td> <td>上越地域振興局長</td> </tr> <tr> <td rowspan="2">関川</td> <td>高田</td> <td>北城町</td> <td>3.18m</td> <td>3.78m</td> <td>5.05m</td> <td>5.80m</td> <td>高田河川国道事務所長</td> </tr> <tr> <td>二子島</td> <td>西條</td> <td>49.44m</td> <td>50.26m</td> <td>51.31m</td> <td>51.95m</td> <td>上越地域振興局長</td> </tr> <tr> <td rowspan="2">矢代川</td> <td>石塚</td> <td>石塚</td> <td>58.86m</td> <td>59.31m</td> <td>59.70m</td> <td>60.00m</td> <td>上越地域振興局長</td> </tr> <tr> <td>石沢</td> <td>石沢</td> <td>14.05m</td> <td>15.05m</td> <td>15.52m</td> <td>16.37m</td> <td>上越地域振興局長</td> </tr> <tr> <td>柿崎川</td> <td>角取</td> <td>落合</td> <td>2.95m</td> <td>3.60m</td> <td>3.91m</td> <td>4.21m</td> <td>上越地域振興局長</td> </tr> </tbody> </table>		河川名	観測所名	地先名	水防団待機水位 (通報水位)	氾濫注意水位 (警戒水位)	避難判断水位	氾濫危険水位 (洪水特別警戒水位)	発表者	保倉川	顕聖寺	有島	26.05m	26.90m	27.06m	27.48m	上越地域振興局長	遊水地 外水位	田沢新田	5.63m	6.96m	7.75m	8.38m	上越地域振興局長	関川	高田	北城町	3.18m	3.78m	5.05m	5.80m	高田河川国道事務所長	二子島	西條	49.44m	50.26m	51.31m	51.95m	上越地域振興局長	矢代川	石塚	石塚	58.86m	59.31m	59.70m	60.00m	上越地域振興局長	石沢	石沢	14.05m	15.05m	15.52m	16.37m	上越地域振興局長	柿崎川	角取	落合	2.95m	3.60m	3.91m	4.21m	上越地域振興局長
河川名	観測所名	地先名	水防団待機水位 (通報水位)	氾濫注意水位 (警戒水位)	避難判断水位	氾濫危険水位 (洪水特別警戒水位)	発表者																																																																																																																						
保倉川	顕聖寺	有島	26.05m	26.90m	27.06m	27.48m	上越地域振興局長																																																																																																																						
	遊水地 外水位	田沢新田	5.63m	6.96m	7.75m	8.38m	上越地域振興局長																																																																																																																						
関川	高田	北城町	3.18m	3.78m	5.05m	5.80m	高田河川国道事務所長																																																																																																																						
	二子島	西條	49.44m	50.26m	51.31m	51.95m	上越地域振興局長																																																																																																																						
矢代川	石塚	石塚	58.86m	59.31m	59.70m	60.00m	上越地域振興局長																																																																																																																						
	石沢	石沢	14.05m	15.05m	15.52m	16.37m	上越地域振興局長																																																																																																																						
柿崎川	角取	落合	2.95m	3.60m	3.91m	4.21m	上越地域振興局長																																																																																																																						
河川名	観測所名	地先名	水防団待機水位 (通報水位)	氾濫注意水位 (警戒水位)	避難判断水位	氾濫危険水位 (洪水特別警戒水位)	発表者																																																																																																																						
保倉川	顕聖寺	有島	26.05m	26.90m	27.06m	27.48m	上越地域振興局長																																																																																																																						
	遊水地 外水位	田沢新田	5.63m	6.96m	7.75m	8.38m	上越地域振興局長																																																																																																																						
関川	高田	北城町	3.18m	3.78m	5.05m	5.80m	高田河川国道事務所長																																																																																																																						
	二子島	西條	49.44m	50.26m	51.31m	51.95m	上越地域振興局長																																																																																																																						
矢代川	石塚	石塚	58.86m	59.31m	59.70m	60.00m	上越地域振興局長																																																																																																																						
	石沢	石沢	14.05m	15.05m	15.52m	16.37m	上越地域振興局長																																																																																																																						
柿崎川	角取	落合	2.95m	3.60m	3.91m	4.21m	上越地域振興局長																																																																																																																						

上越市水防計画

修正前								修正後								修正理由
正善寺川	藤新田	藤新田	7.95m	8.75m	9.05m	9.57m	上越地域振興局長	正善寺川	藤新田	藤新田	7.95m	8.75m	9.05m	9.57m	上越地域振興局長	
渋江川	渋江川	渋江町	67.40m	68.45m	68.87m	69.19m	上越地域振興局長	渋江川	渋江川	渋江町	67.40m	68.45m	68.87m	69.19m	上越地域振興局長	

上越市水防計画

④ 水防警報の発表形式

河川名 (観測局)	関川 (二子島)	通知	内容	種類	号数	
警戒レベル	1	○	水防警報	二子島 準備	第 号	
水防警報		水防団待機水位で「準備」はん蓋注意水位で「出動」それ以降は「状況」				
平成 年 月 日 時 分 発表		上越地域振興局長				
No. 内容	基準水位(流量)観測所	二子島				
	堤防天端(流量)	53.05	m	m	m	
	はん蓋危険水位 ※1(流量)	51.95	m	m	m	
	避難判断水位 ※2(流量)	51.31	m	m	m	
	はん蓋注意水位 ※3(流量)	50.26	m	m	m	
水防団待機水位 ※4(流量)	49.44	m	m	m	m	
雨量情報	累計雨量 [猿橋]	観測所では、 日 時 分現在で mmに達しました。				
	時間雨量 [猿橋]	観測所では、 日 時 時～ 時の1時間で、 mmを観測しました。				
現在は、強い雨が降り続いています。						
水位情報	現在の水位(流量)	[二子島] 観測所では、 日 時 分現在で m (m³/s) に達し、 堤防天端まであと VALUE mです。				
		現在は、上昇中です。 水位変動量は1時間あたり m程度です。				
水防機関伝達	水防機関は、	一部の団員を出動させ、堤防その他を見廻り、厳重に警戒して下さい。				
	ダム情報	[笹ヶ峰] ダムは、 日 時 分に 洪水警戒体制にはいりました。				
堤防等情報	堤防は、	で				
	地先名は、次のとおりです。	〇〇市◎◎●●●●地先				
支援情報	避難勧告等					
	伝達確認	通知先	上越市 危機管理課	妙高市 総務課危機管理室	高田河川国道事務所	笹ヶ峰ダム
電話番号	025-526-5462	0255-74-0002	025-521-4542	0255-86-6334		025-280-5414
通報者						
受報者						
通報(受報)時刻	時 分	時 分	時 分	時 分	時 分	時 分
【問い合わせ先】						
上越市内の避難情報 : 上越市 危機管理課 025-526-5462						
妙高市内の避難情報 : 妙高市 総務課危機管理室 0255-74-0002						
河川情報 : 上越地域振興局地域整備部治水課 025-526-9525						
【警戒レベル】						
レベル	水位	内容				
5	はん蓋発生	はん蓋への警戒を求める段階				
4 ※1	はん蓋危険水位(特別警戒水位)	いつ氾濫してもおかしくない状態 避難等のはん蓋発生に対する対応を求める段階				
3 ※2	避難判断水位	避難準備等のはん蓋発生に対する警戒を求める段階				
2 ※3	はん蓋注意水位(警戒水位)	はん蓋の発生に対する注意を求める段階 水防団が、出動する目安となる水位です。				
1 ※4	水防団待機水位(通報水位)	水防団が体制を整える段階				
【ダムのただし書き操作】						
異常な洪水により、ダムに洪水を貯めることができなくなることが予想される場合に、徐々に流入量と放流量が同じになるように操作をすることであり、下流河川の水位が急激に上昇する恐れがあります。						

④ 水防警報の発表形式

水位周知・水防警報の例示		【警戒レベル4相当情報 [洪水]】			
河川名 (観測局)	〇〇川 〇〇	通知	内容	種類	号数
警戒レベル	4	○	水防警報	〇〇川 氾濫危険情報	第 号
令和 元 年 月 日 時 分 発表		〇〇地域振興局長			
No. 内容	基準水位(流量)観測所	〇〇観測所			
	堤防天端(流量)	m	m	m	m
	氾濫危険水位 ※1(流量)	m	m	m	m
	避難判断水位 ※2(流量)	m	m	m	m
	氾濫注意水位 ※3(流量)	m	m	m	m
水防団待機水位 ※4(流量)	m	m	m	m	m
雨量情報	累計雨量 [〇〇]	観測所では、 日 時 分現在で mmに達しました。			
	時間雨量 [〇〇]	観測所では、 日 時 時～ 時の1時間で、 mmを観測しました。			
現在は、強い雨が降り続いています。					
水位情報	現在の水位(流量)	[〇〇] 観測所では、 日 時 分現在で m (m³/s) です。			
		現在は、上昇中です。 水位変動量は1時間あたり m程度です。			
水防機関伝達	水防機関は、	出動し、堤防その他を見廻り、厳重に警戒して下さい。			
	ダム情報	[〇〇] ダムは、 日 時 分に 洪水警戒体制を継続中です			
堤防等情報	堤防は、	一部箇所で漏水 する恐れがあります。			
	地先名は、次のとおりです。	地先名			
支援情報	避難勧告等	堤防が壊れるなどにより浸水のおそれがあります。避難情報発令の目安となる水位を超過していますので、避難情報の発令を検討してください。			
	伝達確認	通知先	河川事務所	〇〇市	
電話番号					
通報者					
受報者					
通報(受報)時刻	時 分	時 分	時 分	時 分	時 分
【問い合わせ先】					
〇〇市〇〇地内の避難情報 : 〇〇市〇〇課 〇〇〇〇-〇〇-〇〇〇〇					
河川情報 : 〇〇地域振興局地域整備部治水課 〇〇〇〇-〇〇-〇〇〇〇					
【警戒レベル】					
レベル	水位	内容			
5	氾濫発生	氾濫への警戒を求める段階			
4 ※1	氾濫危険水位(特別警戒水位)	いつ氾濫してもおかしくない状態 避難等の氾濫発生に対する対応を求める段階			
3 ※2	避難判断水位	避難準備等の氾濫発生に対する警戒を求める段階			
2 ※3	氾濫注意水位(警戒水位)	氾濫の発生に対する注意を求める段階 水防団が、出動する目安となる水位です。			
1 ※4	水防団待機水位(通報水位)	水防団が体制を整える段階			
【ダムのただし書き操作】					
異常な洪水により、ダムに洪水を貯めることができなくなることが予想される場合に、徐々に流入量と放流量が同じになるように操作をすることであり、下流河川の水位が急激に上昇する恐れがあります。					

警戒レベル表記のため

上越市水防計画

修正前	修正後	修正理由
<p>⑤ 水防警報の伝達経路及び手段 水防警報の伝達経路及び手段を示す。</p> <p>保倉川（顕聖寺観測所）<u>(追加)</u></p> <p>保倉川（遊水地外水位）<u>(追加)</u></p>	<p>⑤ 水防警報の伝達経路及び手段 水防警報の伝達経路及び手段を示す。</p> <p>保倉川（顕聖寺観測所）<u>県</u></p> <p>保倉川（遊水地外水位）<u>県</u></p>	<p>県水防計画との整合</p>

上越市水防計画

修正前	修正後	修正理由
<p>関川（高田観測所）<u>（追加）</u></p> <p>関川（二子島観測所）<u>（追加）</u></p>	<p>関川（高田観測所）<u>国</u></p> <p>関川（二子島観測所）<u>県</u></p>	<p>県水防計画との整合</p>

上越市水防計画

修正前	修正後	修正理由
<p>矢代川（石沢・石塚観測所）<u>（追加）</u></p> <p>柿崎川（角取観測所）<u>（追加）</u></p>	<p>矢代川（石沢・石塚観測所）<u>県</u></p> <p>柿崎川（角取観測所）<u>県</u></p>	<p>県水防計画との整合</p>

上越市水防計画

修正前	修正後	修正理由
<p>正善寺川（藤新田観測所）<u>(追加)</u></p> <p>正善寺川（藤新田観測所）<u>(追加)</u></p> <p>県水防本部 ← 新潟県庁</p> <p>新潟県庁気象台 県警察本部 県危機対策課 報道機関</p> <p>上越地域振興局 ← 新潟県庁</p> <p>高田河川国道事務所 上越市</p> <p>消防団</p> <p>陸上自衛隊 高田駐屯地</p> <p>渋江川（渋江川観測所）<u>(追加)</u></p> <p>渋江川（渋江川観測所）<u>(追加)</u></p> <p>県水防本部 ← 新潟県庁</p> <p>新潟県庁気象台 県警察本部 県危機対策課 報道機関</p> <p>上越地域振興局 ← 新潟県庁</p> <p>高田河川国道事務所 上越市 妙高市</p> <p>消防団</p> <p>陸上自衛隊 高田駐屯地</p>	<p>正善寺川（藤新田観測所）<u>県</u></p> <p>正善寺川（藤新田観測所）<u>県</u></p> <p>県水防本部 ← 新潟県庁</p> <p>新潟県庁気象台 県警察本部 県危機対策課 報道機関</p> <p>上越地域振興局 ← 新潟県庁</p> <p>高田河川国道事務所 上越市</p> <p>消防団</p> <p>陸上自衛隊 高田駐屯地</p> <p>渋江川（渋江川観測所）<u>県</u></p> <p>渋江川（渋江川観測所）<u>県</u></p> <p>県水防本部 ← 新潟県庁</p> <p>新潟県庁気象台 県警察本部 県危機対策課 報道機関</p> <p>上越地域振興局 ← 新潟県庁</p> <p>高田河川国道事務所 上越市 妙高市</p> <p>消防団</p> <p>陸上自衛隊 高田駐屯地</p>	<p>県水防計画との整合</p>

上越市水防計画

修正前	修正後	修正理由
<p>4.4.3 洪水予報、水位到達情報、水防警報の伝達 市は、洪水予報等の伝達に関し次のとおり行う。</p> <p>(1) 水防に関する情報の収集 気象警報等が発表され、水害等の発生が見込まれるときは、県の河川防災情報システム等を活用して、市域内における降水量及び河川における水位状況等を観察し、その後予想される災害発生に備えた体制を整備する。</p> <p>(2) 避難<u>勧告</u>等の発令 (ア) 国・県が伝達する氾濫危険水位（洪水特別警戒水位）等の水位情報やダム放流量等の水防情報、新潟地方気象台が発表する気象情報等に基づき、市民に対する<u>避難勧告</u> <u>お</u>等の発令の時機を適時、的確に判断し、防災行政無線等あらゆる伝達手段を用い、迅速かつ確実に市民等へ伝達する。 (イ) 洪水予報等が発表され、該当する河川の浸水想定区域内に主として防災上の配慮を要する者（高齢者、障害者、乳幼児等）が利用する施設がある場合は、直ちに当該施設に情報を伝達し、<u>避難準備・高齢者等避難開始</u>を発令するなど、それら施設の利用者の円滑かつ迅速な避難を確保する。</p> <p>(3) 水位の通報及び公表 洪水のおそれがある国又は県から河川の水位が水防団待機水位（通報水位）を超える旨の通知を受けたときは、その水位の状況を、市及び県の水防計画に定めるところにより、消防団及び関係者に通報する。</p> <p>(4) 消防団の出動 水防警報が発せられたとき、水位が氾濫注意水位（警戒水位）に達したとき、その他水防上必要があると認めるときは、消防団を出動させ、又は出動の準備をさせるとともに、関係機関に連絡する。消防団は、団員の安全を確保し対応する。</p> <p style="text-align: right;">〔（参照）上越市地域防災計画自然災害対策編第2部第3章第4節〕</p> <p>4.4.4 津波に関する水防警報 知事は、国土交通大臣が指定した海岸・河川について、水防警報の通知を受けたとき、又は知事が指定した海岸・河川について水防警報をしたときは、関係水防管理者その他水防に関係のある機関に通知する。</p>	<p>4.4.3 洪水予報、水位到達情報、水防警報の伝達 市は、洪水予報等の伝達に関し次のとおり行う。</p> <p>(1) 水防に関する情報の収集 気象警報等が発表され、水害等の発生が見込まれるときは、県の河川防災情報システム等を活用して、市域内における降水量及び河川における水位状況等を観察し、その後予想される災害発生に備えた体制を整備する。</p> <p>(2) 避難<u>指示</u>等の発令 (ア) 国・県が伝達する氾濫危険水位（洪水特別警戒水位）等の水位情報やダム放流量等の水防情報、新潟地方気象台が発表する気象情報等に基づき、市民に対する<u>高齢者等避難及び避難指示</u>等の発令の時機を適時、的確に判断し、防災行政無線等あらゆる伝達手段を用い、迅速かつ確実に市民等へ伝達する。 (イ) 洪水予報等が発表され、該当する河川の浸水想定区域内に主として防災上の配慮を要する者（高齢者、障害者、乳幼児等）が利用する施設がある場合は、直ちに当該施設に情報を伝達し、<u>高齢者等避難</u>を発令するなど、それら施設の利用者の円滑かつ迅速な避難を確保する。</p> <p>(3) 水位の通報及び公表 洪水のおそれがある国又は県から河川の水位が水防団待機水位（通報水位）を超える旨の通知を受けたときは、その水位の状況を、市及び県の水防計画に定めるところにより、消防団及び関係者に通報する。</p> <p>(4) 消防団の出動 水防警報が発せられたとき、水位が氾濫注意水位（警戒水位）に達したとき、その他水防上必要があると認めるときは、消防団を出動させ、又は出動の準備をさせるとともに、関係機関に連絡する。消防団は、団員の安全を確保し対応する。</p> <p style="text-align: right;">〔（参照）上越市地域防災計画自然災害対策編第2部第3章第4節〕</p> <p>4.4.4 津波に関する水防警報 知事は、国土交通大臣が指定した海岸・河川について、水防警報の通知を受けたとき、又は知事が指定した海岸・河川について水防警報をしたときは、関係水防管理者その他水防に関係のある機関に通知する。</p>	<p style="text-align: center; color: red;">災害対策基本法改正のため</p>

上越市水防計画

修正前	修正後	修正理由																																																
<p>(1) 種類及び発表基準 水防警報の種類、内容及び発表基準は、次のとおりである。</p> <table border="1"> <thead> <tr> <th>種類</th> <th>内容</th> <th>発表基準</th> </tr> </thead> <tbody> <tr> <td>待機</td> <td>消防団員の安全を確保した上で待機する必要がある旨を警告するもの</td> <td>気象庁からの県内沿岸への津波<u>注意報</u>等の発表をもって待機とし、国及び県は水防警報津波「待機」を発表しない。</td> </tr> <tr> <td>出動</td> <td>水防機関が出動する必要がある旨を警告するもの</td> <td>津波<u>注意報</u>等が解除されるなど、水防作業が安全に行える状態であつ必要と認めるとき（※1）</td> </tr> <tr> <td>解除</td> <td>水防活動の必要が解消した旨を通告するもの</td> <td>巡視等により被害が確認されなかったとき、又は応急復旧等が終了したとき等、水防作業が解消したと認めるとき。（※2）</td> </tr> </tbody> </table> <p>※1 津波遡上が水防団待機水位を超過した場合 ※2 「出動」を発表しない場合も「解除」は発表する</p> <p>(2) 市の非常配備</p> <p>① 待機 気象庁から津波<u>注意</u>等が発表された場合、その後の状況を把握することに努め、消防団員の安全を確保した上で直ちに次の段階に速やかに<u>移行できる</u>態勢を整備しておくものとする。</p> <p>② 出動 津波<u>注意</u>等が解除される等、水防作業が安全に行える状態で、かつ必要と認めるとき、区域内の河川、海岸堤防等を巡視し、水防上危険であると認められる箇所があるときは、直ちに当該河川、海岸堤防等の管理者に連絡して必要な措置を求めるものとする。</p> <p>(3) 国及び県が行う水防警報 津波に対する水防警報を行う河川及び発表機関（発表対象市町村が上越市のもの）</p> <table border="1"> <thead> <tr> <th>河川名</th> <th>発表機関</th> </tr> </thead> <tbody> <tr> <td>関川</td> <td>高田河川国道事務所</td> </tr> <tr> <td>保倉川</td> <td>新潟県上越地域振興局</td> </tr> <tr> <td>柿崎川</td> <td>新潟県上越地域振興局</td> </tr> <tr> <td>正善寺川</td> <td>新潟県上越地域振興局</td> </tr> <tr> <td>矢代川</td> <td>新潟県上越地域振興局</td> </tr> </tbody> </table>	種類	内容	発表基準	待機	消防団員の安全を確保した上で待機する必要がある旨を警告するもの	気象庁からの県内沿岸への津波 <u>注意報</u> 等の発表をもって待機とし、国及び県は水防警報津波「待機」を発表しない。	出動	水防機関が出動する必要がある旨を警告するもの	津波 <u>注意報</u> 等が解除されるなど、水防作業が安全に行える状態であつ必要と認めるとき（※1）	解除	水防活動の必要が解消した旨を通告するもの	巡視等により被害が確認されなかったとき、又は応急復旧等が終了したとき等、水防作業が解消したと認めるとき。（※2）	河川名	発表機関	関川	高田河川国道事務所	保倉川	新潟県上越地域振興局	柿崎川	新潟県上越地域振興局	正善寺川	新潟県上越地域振興局	矢代川	新潟県上越地域振興局	<p>(1) 種類及び発表基準 水防警報の種類、内容及び発表基準は、次のとおりである。</p> <table border="1"> <thead> <tr> <th>種類</th> <th>内容</th> <th>発表基準</th> </tr> </thead> <tbody> <tr> <td>待機</td> <td>消防団員の安全を確保した上で待機する必要がある旨を警告するもの</td> <td>気象庁からの県内沿岸への津波<u>警報</u>等の発表をもって待機とし、国及び県は水防警報津波「待機」を発表しない。</td> </tr> <tr> <td>出動</td> <td>水防機関が出動する必要がある旨を警告するもの</td> <td>津波<u>警報</u>等が解除されるなど、水防作業が安全に行える状態であつ必要と認めるとき（※1）</td> </tr> <tr> <td>解除</td> <td>水防活動の必要が解消した旨を通告するもの</td> <td>巡視等により被害が確認されなかったとき、又は応急復旧等が終了したとき等、水防作業が解消したと認めるとき。（※2）</td> </tr> </tbody> </table> <p>※1 津波遡上が水防団待機水位を超過した場合 ※2 「出動」を発表しない場合も「解除」は発表する</p> <p>(2) 市の非常配備</p> <p>① 待機 気象庁から津波<u>警報</u>等が発表された場合、その後の状況を把握することに努め、消防団員の安全を確保した上で直ちに次の段階に速やかに<u>入りうるような</u>態勢を整備しておくものとする。</p> <p>② 出動 津波<u>警報</u>等が解除される等、水防作業が安全に行える状態で、かつ必要と認めるとき、区域内の河川、海岸堤防等を巡視し、水防上危険であると認められる箇所があるときは、直ちに当該河川、海岸堤防等の管理者に連絡して必要な措置を求めるものとする。</p> <p>(3) 国及び県が行う水防警報 津波に対する水防警報を行う河川及び発表機関（発表対象市町村が上越市のもの）</p> <table border="1"> <thead> <tr> <th>河川名</th> <th>発表機関</th> </tr> </thead> <tbody> <tr> <td>関川</td> <td>高田河川国道事務所</td> </tr> <tr> <td>保倉川</td> <td>新潟県上越地域振興局</td> </tr> <tr> <td>柿崎川</td> <td>新潟県上越地域振興局</td> </tr> <tr> <td>正善寺川</td> <td>新潟県上越地域振興局</td> </tr> <tr> <td>矢代川</td> <td>新潟県上越地域振興局</td> </tr> </tbody> </table>	種類	内容	発表基準	待機	消防団員の安全を確保した上で待機する必要がある旨を警告するもの	気象庁からの県内沿岸への津波 <u>警報</u> 等の発表をもって待機とし、国及び県は水防警報津波「待機」を発表しない。	出動	水防機関が出動する必要がある旨を警告するもの	津波 <u>警報</u> 等が解除されるなど、水防作業が安全に行える状態であつ必要と認めるとき（※1）	解除	水防活動の必要が解消した旨を通告するもの	巡視等により被害が確認されなかったとき、又は応急復旧等が終了したとき等、水防作業が解消したと認めるとき。（※2）	河川名	発表機関	関川	高田河川国道事務所	保倉川	新潟県上越地域振興局	柿崎川	新潟県上越地域振興局	正善寺川	新潟県上越地域振興局	矢代川	新潟県上越地域振興局	<p>県水防計画との整合</p> <p>県水防計画との整合</p>
種類	内容	発表基準																																																
待機	消防団員の安全を確保した上で待機する必要がある旨を警告するもの	気象庁からの県内沿岸への津波 <u>注意報</u> 等の発表をもって待機とし、国及び県は水防警報津波「待機」を発表しない。																																																
出動	水防機関が出動する必要がある旨を警告するもの	津波 <u>注意報</u> 等が解除されるなど、水防作業が安全に行える状態であつ必要と認めるとき（※1）																																																
解除	水防活動の必要が解消した旨を通告するもの	巡視等により被害が確認されなかったとき、又は応急復旧等が終了したとき等、水防作業が解消したと認めるとき。（※2）																																																
河川名	発表機関																																																	
関川	高田河川国道事務所																																																	
保倉川	新潟県上越地域振興局																																																	
柿崎川	新潟県上越地域振興局																																																	
正善寺川	新潟県上越地域振興局																																																	
矢代川	新潟県上越地域振興局																																																	
種類	内容	発表基準																																																
待機	消防団員の安全を確保した上で待機する必要がある旨を警告するもの	気象庁からの県内沿岸への津波 <u>警報</u> 等の発表をもって待機とし、国及び県は水防警報津波「待機」を発表しない。																																																
出動	水防機関が出動する必要がある旨を警告するもの	津波 <u>警報</u> 等が解除されるなど、水防作業が安全に行える状態であつ必要と認めるとき（※1）																																																
解除	水防活動の必要が解消した旨を通告するもの	巡視等により被害が確認されなかったとき、又は応急復旧等が終了したとき等、水防作業が解消したと認めるとき。（※2）																																																
河川名	発表機関																																																	
関川	高田河川国道事務所																																																	
保倉川	新潟県上越地域振興局																																																	
柿崎川	新潟県上越地域振興局																																																	
正善寺川	新潟県上越地域振興局																																																	
矢代川	新潟県上越地域振興局																																																	

上越市水防計画

修正前

(4) 水防警報の発表形式

発表番号1号 **ア** 平成〇年〇月〇日〇時〇分
 △△地域振興局

「津波警報」は(ア) 水防警報(出動)

「大津波警報」は(イ)

【発表】

〇〇川、××川においては津波遡上による被害について
 パトロールを実施し、必要な水防活動を行ってください。

各市町村における水防警報(津波)に該当する河川は以下のとおりです。

河川名	対象市町村			
	◇市	△△市	■市	☆☆市
中ノ口川				
新川(大通川)				
五十嵐川				
加茂川				
下条川				
刈谷田川				

◎…待機 ●…出動 ×…解除

【現況】

新潟県に発表されていた、**ア** が 〇日〇時〇分

【被災状況】

【特記】

<問い合わせ先>

◇市の避難状況:◇市〇〇課 〇〇〇-〇〇〇-〇〇〇〇

△△市の避難状況:△△市〇〇課 〇〇〇-〇〇〇-〇〇〇〇

■市の避難状況:■市〇〇課 〇〇〇-〇〇〇-〇〇〇〇

☆☆市の避難状況:☆☆市〇〇課 〇〇〇-〇〇〇-〇〇〇〇

河川情報:三条地域整備部治水課 〇〇〇-〇〇〇-〇〇〇〇

伝達確認	通知先	◇市	△△市	■市	☆☆市	新潟川下流河川事務所	新潟地域整備部	長岡地域整備部	河川管理課
	電話番号								025-280-5414
	通報者								
	受信者								
	通報(受信)時刻								

修正後

(4) 水防警報の発表形式

発表番号1号 **ア** 平成〇年〇月〇日〇時〇分
 △△地域振興局

「津波警報」は(ア) 水防警報(出動)

「大津波警報」は(イ)

【発表】

〇〇川、××川においては津波遡上による被害について
 パトロールを実施し、必要な水防活動を行ってください。

各市町村における水防警報(津波)に該当する河川は以下のとおりです。

河川名	対象市町村			
	◇市	△△市	■市	☆☆市
中ノ口川				
新川(大通川)				
五十嵐川				
加茂川				
下条川				
刈谷田川				

◎…待機 ●…出動 ×…解除

【現況】

新潟県に発表されていた、**ア** が 〇日〇時〇分

【被災状況】

【特記】

<問い合わせ先>

◇市の避難状況:◇市〇〇課 〇〇〇-〇〇〇-〇〇〇〇

△△市の避難状況:△△市〇〇課 〇〇〇-〇〇〇-〇〇〇〇

■市の避難状況:■市〇〇課 〇〇〇-〇〇〇-〇〇〇〇

☆☆市の避難状況:☆☆市〇〇課 〇〇〇-〇〇〇-〇〇〇〇

河川情報:三条地域整備部治水課 〇〇〇-〇〇〇-〇〇〇〇

伝達確認	通知先	◇市	△△市	■市	☆☆市	新潟川下流河川事務所	新潟地域整備部	長岡地域整備部	河川管理課
	電話番号								025-280-5414
	通報者								
	受信者								
	通報(受信)時刻								

修正理由

上越市水防計画

修正前

修正後

修正理由

発表番号 2 号 ア 平成 〇 年 〇 月 〇 日 〇 時 〇 分
△ △ 地域 振 興 局

発表番号 2 号 ア 平成 〇 年 〇 月 〇 日 〇 時 〇 分
△ △ 地域 振 興 局

「津波警報」は(ア) 水防警報(解除)
「大津波警報」は(イ)

「津波警報」は(ア) 水防警報(解除)
「大津波警報」は(イ)

【発表】
水防活動を必要とする状況は解消したものと認められるので、
水防警報を解除します。

【発表】
水防活動を必要とする状況は解消したものと認められるので、
水防警報を解除します。

水防警報(津波)を下記の河川に発表します。

河川名	対象市町村				
	◇市	△△市	■市	☆☆市	
中ノ口川					
新川(大通川)					
五十嵐川					
加茂川					
下条川					
刈谷田川					

水防警報(津波)を下記の河川に発表します。

河川名	対象市町村				
	◇市	△△市	■市	☆☆市	
中ノ口川					
新川(大通川)					
五十嵐川					
加茂川					
下条川					
刈谷田川					

◎…待機 ●…出動 ×…解除

◎…待機 ●…出動 ×…解除

【現況】
新潟県に発表されていた、
が 〇 日 〇 時 〇 分
に解除されました。

【現況】
新潟県に発表されていた、
が 〇 日 〇 時 〇 分
に解除されました。

【被災状況】

【被災状況】

【特記】

【特記】

<問い合わせ先>

◇市の避難状況: ◇市〇〇課 〇〇〇-〇〇〇-〇〇〇〇
△△市の避難状況: △△市〇〇課 〇〇〇-〇〇〇-〇〇〇〇
■市の避難状況: ■市〇〇課 〇〇〇-〇〇〇-〇〇〇〇
☆☆市の避難状況: ☆☆市〇〇課 〇〇〇-〇〇〇-〇〇〇〇
河川情報: 三条地域整備部治水課 〇〇〇-〇〇〇-〇〇〇〇

<問い合わせ先>

◇市の避難状況: ◇市〇〇課 〇〇〇-〇〇〇-〇〇〇〇
△△市の避難状況: △△市〇〇課 〇〇〇-〇〇〇-〇〇〇〇
■市の避難状況: ■市〇〇課 〇〇〇-〇〇〇-〇〇〇〇
☆☆市の避難状況: ☆☆市〇〇課 〇〇〇-〇〇〇-〇〇〇〇
河川情報: 三条地域整備部治水課 〇〇〇-〇〇〇-〇〇〇〇

伝達確認	通知先	◇市	△△市	■市	☆☆市	新潟川下流河川事務所	新潟地域整備部	長岡地域整備部	河川管理課
	電話番号								025-280-5414
	通報者								
	受信者								
	通報(受信)時刻								

伝達確認	通知先	◇市	△△市	■市	☆☆市	新潟川下流河川事務所	新潟地域整備部	長岡地域整備部	河川管理課
	電話番号								025-280-5414
	通報者								
	受信者								
	通報(受信)時刻								

上越市水防計画

修正前	修正後	修正理由
<p>(5) 津波に関する水防警報の伝達経路及び手段 水防警報の伝達経路及び手段を示す。</p> <p>国（関川）</p> <ul style="list-style-type: none"> 高田河川国道事務所 上越地域振興局 県水防本部 <ul style="list-style-type: none"> 新潟地方気象台 県警察本部 県危機対策課 報道機関 陸上自衛隊 高田駐屯地 <p>伝達経路: 高田河川国道事務所 → 上越地域振興局 → 上越市 → 消防団</p> <p>県（保倉川、矢代川、正善寺川、柿崎川）</p> <ul style="list-style-type: none"> 高田河川国道事務所 上越地域振興局 県水防本部 <ul style="list-style-type: none"> 新潟地方気象台 県警察本部 県危機対策課 報道機関 陸上自衛隊 高田駐屯地 <p>伝達経路: 高田河川国道事務所 → 上越市 → 消防団</p>	<p>(5) 津波に関する水防警報の伝達経路及び手段 水防警報の伝達経路及び手段を示す。</p> <p>国（関川）</p> <ul style="list-style-type: none"> 高田河川国道事務所 上越地域振興局 県水防本部 <ul style="list-style-type: none"> 新潟地方気象台 県警察本部 県危機対策課 報道機関 陸上自衛隊 高田駐屯地 <p>伝達経路: 高田河川国道事務所 → 上越地域振興局 → 上越市 → 消防団</p> <p>県（保倉川、矢代川、正善寺川、柿崎川）</p> <ul style="list-style-type: none"> 高田河川国道事務所 上越地域振興局 県水防本部 <ul style="list-style-type: none"> 新潟地方気象台 県警察本部 県危機対策課 報道機関 陸上自衛隊 高田駐屯地 <p>伝達経路: 高田河川国道事務所 → 上越市 → 消防団</p>	

上越市水防計画

修正前						修正後						修正理由																																																																																																																																																																																																																																	
第5章 水位等の観測、通報及び公表 5.1 水位の観測、通報及び公表 (1) 水位・潮位観測所について 市内及び市が関係する水位観測所は、国管理の水位観測所が 9 箇所、県管理の水位観測所が <u>25</u> 箇所ある。潮位観測所は、国管理の 1 箇所（直江津港）ある。 指定水位観測所						第5章 水位等の観測、通報及び公表 5.1 水位の観測、通報及び公表 (1) 水位・潮位観測所について 市内及び市が関係する水位観測所は、国管理の水位観測所が 9 箇所、県管理の水位観測所が <u>24</u> 箇所ある。潮位観測所は、国管理の 1 箇所（直江津港）ある。 <u>【水位観測所】・・・河川の増水・減水状況などを収集・伝達するための観測所</u> <u>【危機管理型水位計】・・・洪水時の水位観測に特化した低コストな水位計</u> 指定水位観測所						県水防計画との整合 文言追加																																																																																																																																																																																																																																	
<table border="1"> <thead> <tr> <th rowspan="2">河川名</th> <th rowspan="2">観測所名</th> <th colspan="3">位置</th> <th rowspan="2">量水標管理者</th> <th>水防団 待機水位 <u>（通報）</u> 水位</th> <th>氾濫 注意水位 <u>（警戒）</u> 水位</th> <th>避難 判断水位</th> <th>氾濫 危険水位 <u>（特別）</u> 警戒</th> </tr> <tr> <th>郡市</th> <th>町村区</th> <th>大字</th> </tr> </thead> <tbody> <tr> <td>関川</td> <td>高田</td> <td>上越</td> <td></td> <td>北城町一丁目</td> <td>国土交通省</td> <td>3.18</td> <td>3.78</td> <td>5.05</td> <td>5.80</td> </tr> <tr> <td>保倉川</td> <td>佐内</td> <td>上越</td> <td>頸城</td> <td>下吉新田</td> <td>国土交通省</td> <td>—</td> <td>—</td> <td>4.67</td> <td>—</td> </tr> <tr> <td>保倉川</td> <td>顕聖寺</td> <td>上越</td> <td>浦川原</td> <td>有島</td> <td>上越地域振興局長</td> <td>26.05</td> <td>26.90</td> <td>27.06</td> <td>27.48</td> </tr> <tr> <td>保倉川</td> <td>遊水池外水位</td> <td>上越</td> <td></td> <td>田沢</td> <td>〃</td> <td>5.63</td> <td>6.96</td> <td>7.75</td> <td>8.38</td> </tr> <tr> <td>柿崎川</td> <td>角取</td> <td>上越</td> <td>柿崎</td> <td>角取</td> <td>〃</td> <td>2.95</td> <td>3.60</td> <td>3.91</td> <td>4.21</td> </tr> <tr> <td>関川</td> <td>二子島</td> <td>妙高</td> <td></td> <td>西條</td> <td>〃</td> <td>49.44</td> <td>50.26</td> <td>51.31</td> <td>51.95</td> </tr> <tr> <td>正善寺川</td> <td>藤新田</td> <td>上越</td> <td></td> <td>藤新田</td> <td>〃</td> <td>7.95</td> <td>8.75</td> <td>9.05</td> <td>9.57</td> </tr> <tr> <td>矢代川</td> <td>石塚</td> <td>妙高</td> <td></td> <td>石塚</td> <td>〃</td> <td>58.86</td> <td>59.31</td> <td>59.70</td> <td>60.00</td> </tr> <tr> <td>矢代川</td> <td>石沢</td> <td>上越</td> <td></td> <td>石沢</td> <td>〃</td> <td>14.05</td> <td>15.05</td> <td>15.52</td> <td>16.37</td> </tr> <tr> <td>渋江川</td> <td>渋江川</td> <td>妙高</td> <td></td> <td>渋江</td> <td>〃</td> <td>67.40</td> <td>68.45</td> <td>68.87</td> <td>69.19</td> </tr> </tbody> </table> <p>※下線は零点表示、その他は標高表示</p>						河川名	観測所名	位置			量水標管理者		水防団 待機水位 <u>（通報）</u> 水位	氾濫 注意水位 <u>（警戒）</u> 水位	避難 判断水位	氾濫 危険水位 <u>（特別）</u> 警戒	郡市	町村区	大字	関川	高田	上越		北城町一丁目	国土交通省	3.18	3.78	5.05	5.80	保倉川	佐内	上越	頸城	下吉新田	国土交通省	—	—	4.67	—	保倉川	顕聖寺	上越	浦川原	有島	上越地域振興局長	26.05	26.90	27.06	27.48	保倉川	遊水池外水位	上越		田沢	〃	5.63	6.96	7.75	8.38	柿崎川	角取	上越	柿崎	角取	〃	2.95	3.60	3.91	4.21	関川	二子島	妙高		西條	〃	49.44	50.26	51.31	51.95	正善寺川	藤新田	上越		藤新田	〃	7.95	8.75	9.05	9.57	矢代川	石塚	妙高		石塚	〃	58.86	59.31	59.70	60.00	矢代川	石沢	上越		石沢	〃	14.05	15.05	15.52	16.37	渋江川	渋江川	妙高		渋江	〃	67.40	68.45	68.87	69.19	<table border="1"> <thead> <tr> <th rowspan="2">河川名</th> <th rowspan="2">観測所名</th> <th colspan="3">位置</th> <th rowspan="2">量水標管理者</th> <th>水防団 待機水位 <u>（通報）</u> 水位</th> <th>氾濫 注意水位 <u>（警戒）</u> 水位</th> <th>避難 判断水位</th> <th>氾濫 危険水位 <u>（洪水特別）</u> 警戒水位</th> </tr> <tr> <th>郡市</th> <th>町村区</th> <th>大字</th> </tr> </thead> <tbody> <tr> <td>関川</td> <td>高田</td> <td>上越</td> <td></td> <td>北城町一丁目</td> <td>国土交通省</td> <td>3.18</td> <td>3.78</td> <td>5.05</td> <td>5.80</td> </tr> <tr> <td>保倉川</td> <td>佐内</td> <td>上越</td> <td>頸城</td> <td>下吉新田</td> <td>国土交通省</td> <td>—</td> <td>—</td> <td>4.67</td> <td>—</td> </tr> <tr> <td>保倉川</td> <td>顕聖寺</td> <td>上越</td> <td>浦川原</td> <td>有島</td> <td>上越地域振興局長</td> <td>26.05</td> <td>26.90</td> <td>27.06</td> <td>27.48</td> </tr> <tr> <td>保倉川</td> <td>遊水池外水位</td> <td>上越</td> <td></td> <td>田沢</td> <td>〃</td> <td>5.63</td> <td>6.96</td> <td>7.75</td> <td>8.38</td> </tr> <tr> <td>柿崎川</td> <td>角取</td> <td>上越</td> <td>柿崎</td> <td>角取</td> <td>〃</td> <td>2.95</td> <td>3.60</td> <td>3.91</td> <td>4.21</td> </tr> <tr> <td>関川</td> <td>二子島</td> <td>妙高</td> <td></td> <td>西條</td> <td>〃</td> <td>49.44</td> <td>50.26</td> <td>51.31</td> <td>51.95</td> </tr> <tr> <td>正善寺川</td> <td>藤新田</td> <td>上越</td> <td></td> <td>藤新田</td> <td>〃</td> <td>7.95</td> <td>8.75</td> <td>9.05</td> <td>9.57</td> </tr> <tr> <td>矢代川</td> <td>石塚</td> <td>妙高</td> <td></td> <td>石塚</td> <td>〃</td> <td>58.86</td> <td>59.31</td> <td>59.70</td> <td>60.00</td> </tr> <tr> <td>矢代川</td> <td>石沢</td> <td>上越</td> <td></td> <td>石沢</td> <td>〃</td> <td>14.05</td> <td>15.05</td> <td>15.52</td> <td>16.37</td> </tr> <tr> <td>渋江川</td> <td>渋江川</td> <td>妙高</td> <td></td> <td>渋江</td> <td>〃</td> <td>67.40</td> <td>68.45</td> <td>68.87</td> <td>69.19</td> </tr> </tbody> </table> <p>※下線は零点表示、その他は標高表示</p>						河川名	観測所名	位置			量水標管理者	水防団 待機水位 <u>（通報）</u> 水位	氾濫 注意水位 <u>（警戒）</u> 水位	避難 判断水位	氾濫 危険水位 <u>（洪水特別）</u> 警戒水位	郡市	町村区	大字	関川	高田	上越		北城町一丁目	国土交通省	3.18	3.78	5.05	5.80	保倉川	佐内	上越	頸城	下吉新田	国土交通省	—	—	4.67	—	保倉川	顕聖寺	上越	浦川原	有島	上越地域振興局長	26.05	26.90	27.06	27.48	保倉川	遊水池外水位	上越		田沢	〃	5.63	6.96	7.75	8.38	柿崎川	角取	上越	柿崎	角取	〃	2.95	3.60	3.91	4.21	関川	二子島	妙高		西條	〃	49.44	50.26	51.31	51.95	正善寺川	藤新田	上越		藤新田	〃	7.95	8.75	9.05	9.57	矢代川	石塚	妙高		石塚	〃	58.86	59.31	59.70	60.00	矢代川	石沢	上越		石沢	〃	14.05	15.05	15.52	16.37	渋江川	渋江川	妙高		渋江	〃	67.40	68.45	68.87
河川名	観測所名	位置			量水標管理者			水防団 待機水位 <u>（通報）</u> 水位	氾濫 注意水位 <u>（警戒）</u> 水位	避難 判断水位		氾濫 危険水位 <u>（特別）</u> 警戒																																																																																																																																																																																																																																	
		郡市	町村区	大字																																																																																																																																																																																																																																									
関川	高田	上越		北城町一丁目	国土交通省	3.18	3.78	5.05	5.80																																																																																																																																																																																																																																				
保倉川	佐内	上越	頸城	下吉新田	国土交通省	—	—	4.67	—																																																																																																																																																																																																																																				
保倉川	顕聖寺	上越	浦川原	有島	上越地域振興局長	26.05	26.90	27.06	27.48																																																																																																																																																																																																																																				
保倉川	遊水池外水位	上越		田沢	〃	5.63	6.96	7.75	8.38																																																																																																																																																																																																																																				
柿崎川	角取	上越	柿崎	角取	〃	2.95	3.60	3.91	4.21																																																																																																																																																																																																																																				
関川	二子島	妙高		西條	〃	49.44	50.26	51.31	51.95																																																																																																																																																																																																																																				
正善寺川	藤新田	上越		藤新田	〃	7.95	8.75	9.05	9.57																																																																																																																																																																																																																																				
矢代川	石塚	妙高		石塚	〃	58.86	59.31	59.70	60.00																																																																																																																																																																																																																																				
矢代川	石沢	上越		石沢	〃	14.05	15.05	15.52	16.37																																																																																																																																																																																																																																				
渋江川	渋江川	妙高		渋江	〃	67.40	68.45	68.87	69.19																																																																																																																																																																																																																																				
河川名	観測所名	位置			量水標管理者	水防団 待機水位 <u>（通報）</u> 水位	氾濫 注意水位 <u>（警戒）</u> 水位	避難 判断水位	氾濫 危険水位 <u>（洪水特別）</u> 警戒水位																																																																																																																																																																																																																																				
		郡市	町村区	大字																																																																																																																																																																																																																																									
関川	高田	上越		北城町一丁目	国土交通省	3.18	3.78	5.05	5.80																																																																																																																																																																																																																																				
保倉川	佐内	上越	頸城	下吉新田	国土交通省	—	—	4.67	—																																																																																																																																																																																																																																				
保倉川	顕聖寺	上越	浦川原	有島	上越地域振興局長	26.05	26.90	27.06	27.48																																																																																																																																																																																																																																				
保倉川	遊水池外水位	上越		田沢	〃	5.63	6.96	7.75	8.38																																																																																																																																																																																																																																				
柿崎川	角取	上越	柿崎	角取	〃	2.95	3.60	3.91	4.21																																																																																																																																																																																																																																				
関川	二子島	妙高		西條	〃	49.44	50.26	51.31	51.95																																																																																																																																																																																																																																				
正善寺川	藤新田	上越		藤新田	〃	7.95	8.75	9.05	9.57																																																																																																																																																																																																																																				
矢代川	石塚	妙高		石塚	〃	58.86	59.31	59.70	60.00																																																																																																																																																																																																																																				
矢代川	石沢	上越		石沢	〃	14.05	15.05	15.52	16.37																																																																																																																																																																																																																																				
渋江川	渋江川	妙高		渋江	〃	67.40	68.45	68.87	69.19																																																																																																																																																																																																																																				

上越市水防計画

修正前										修正後										修正理由
その他の水位観測所（国土交通省所管）										その他の水位観測所（国土交通省所管）										県水防計画との整合
河川名	観測所名	位置			量水標管理者	水防団 待機水位	氾濫 注意水位	避難 判断水位	氾濫 危険水位	河川名	観測所名	位置			量水標管理者	水防団 待機水位	氾濫 注意水位	避難 判断水位	氾濫 危険水位	
		郡市	町村区	大字		(通 報) (水 位)	(警 戒) (水 位)	(特 別) (警 戒)	(特 別) (警 戒)			郡市	町村区	大字		(削除)	(削除)	(削除)	(削除)	
関川	直江津	上越		中央	国土交通省	—	—	—	—	関川	直江津	上越		中央	国土交通省	—	—	—	—	
〃	東雲町排水樋管	〃		東雲町	〃	—	—	—	—	〃	東雲町排水樋管	〃		東雲町	〃	—	—	—	—	
〃	春日山橋	〃		木田	〃	—	—	—	—	〃	春日山橋	〃		木田	〃	—	—	—	—	
〃	二子島	妙高		西条	〃	—	—	—	—	〃	二子島	妙高		西条	〃	—	—	—	—	
保倉川	有島	上越		浦川原区有島	〃	—	—	—	—	保倉川	有島	上越		浦川原区有島	〃	—	—	—	—	
〃	頸城	〃		望ヶ丘	〃	—	—	—	—	〃	頸城	〃		望ヶ丘	〃	—	—	—	—	
矢代川	石沢	〃		石沢	〃	—	—	—	—	矢代川	石沢	〃		石沢	〃	—	—	—	—	
その他の水位観測所（県所管）										その他の水位観測所（県所管）										県水防計画との整合 (西山寺観測所廃止)
河川名	観測所名	位置			量水標管理者	水防団 待機水位	氾濫 注意水位	避難 判断水位	氾濫 危険水位	河川名	観測所名	位置			量水標管理者	水防団 待機水位	氾濫 注意水位			
		郡市	町村区	大字		(通 報) (水 位)	(警 戒) (水 位)	(特 別) (警 戒)	(特 別) (警 戒)			(危 険) (水 位)	郡市	町村区		大字	(通 報) (水 位)	(警 戒) (水 位)		
柿崎川	柿崎橋	上越	柿崎	柿崎	上越地域振興局長	—	—	—	—	柿崎川	柿崎橋	上越	吉川	柿崎	上越地域振興局長	—	—			
吉川	代石	上越	吉川	代石	〃	—	—	—	—	吉川	代石	〃		代石	〃	—	—			
保倉川	三分一	上越		下五貫野	〃	4.11	4.81	—	—	保倉川	三分一	〃		下五貫野	〃	4.11	4.81			
戸野目川	戸野目川	上越		春日新田	〃	—	—	—	—	面川	面川	〃		春日新田	〃	—	—			
飯田川	飯田川	上越		東中島	〃	—	—	—	—	飯田川	飯田川	〃		東中島	〃	—	—			
桑曾根川	桑曾根川	上越	三和	本郷	〃	—	—	—	—	桑曾根川	桑曾根川	〃	三和	本郷	〃	—	—			
正善寺川	木田	上越		木田苗代割	〃	—	—	—	—	正善寺川	木田	〃		木田苗代割	〃	—	—			
青田川	高田新田	上越		南高田町	〃	—	—	—	—	青田川	高田新田	〃		南高田町	〃	—	—			
〃	青田橋	上越		上門前	〃	—	—	—	—	〃	青田橋	妙高		青田	〃	—	—			
儀明川	儀明川	上越		大貫	〃	—	—	—	—	儀明川	儀明川	上越		大貫	〃	—	—			
楡池川	楡池川	上越	清里	岡野町	〃	—	—	—	—	楡池川	楡池川	〃	清里	岡野町	〃	—	—			
別所川	別所川	上越	板倉	長嶺	〃	—	—	—	—	別所川	別所川	〃	板倉	長嶺	〃	—	—			
大熊川	大熊川	上越	〃	熊川	〃	—	—	—	—	大熊川	大熊川	〃	〃	熊川	〃	—	—			
桑取川	西山寺	上越		西山寺	〃	—	—	—	—	名立川	大菅	〃	名立	大菅	〃	32.68	33.66			
名立川	大菅	上越	名立	大菅	〃	32.68	33.66	—	—	関川	猿橋	妙高		楡島	〃	164.56	165.76			
関川	猿橋	妙高		楡島	〃	164.56	165.76	—	—	〃	一ノ橋	妙高		関川	〃	556.96	557.74			
〃	一ノ橋	妙高		関川	〃	556.96	557.74	—	—											

上越市水防計画

修正前

修正後

修正理由

(追加)

その他の水位観測所 (国所管・危機管理型水位計)

県水防計画との整合
(危機管理型水位計新設)







河川名	観測所名	位置			堤防高	観測開始水位	危機管理用設定水位	量水標管理者	観測員	水位計型式	量水標の○点高
		郡市	町村区	大字							
関川	港町 (関川0.4k右岸)	上越市		港町	3.73m	1.40m		量水標無し	流量観測対象外	水晶	
〃	船場島排水樋管	上越市		木田	7.60m	3.27m		〃	〃	水晶	
〃	金子川排水樋管	上越市		木田	6.23m	1.61m		〃	〃	超音波	
〃	中々村新田 (関川6.0k左岸)	上越市		中々村新田	8.29m	4.72m		〃	〃	水晶	
〃	船川排水樋管	上越市		上島	10.13m	5.40m		〃	〃	水晶	
〃	上越工業用取水堰 (管理橋)	上越市		上稲田	10.32m	6.43m		〃	〃	超音波	
〃	古川排水樋管	上越市		鴨島	11.84m	5.67m		〃	〃	超音波	
〃	中央橋	上越市		鴨島	12.69m	6.51m		〃	〃	超音波	
〃	鴨島排水樋管	上越市		新南町	12.72m	7.84m		〃	〃	超音波	
〃	島田 (関川12.0k左岸)	上越市		島田	15.27m	12.21m		〃	〃	水晶	
〃	長者町 (関川12.0k右岸)	上越市		長者町	15.43m	10.63m		〃	〃	水晶	
保倉川	川原町第二排水樋管 (管理橋)	上越市		川原町	4.00m	0.91m		〃	〃	超音波	
〃	港橋	上越市		港町	3.64m	0.94m		〃	〃	超音波	
〃	港町第四排水樋管	上越市		港町	3.89m	1.00m		〃	〃	超音波	
〃	港町第五排水樋管	上越市		港町	4.23m	1.04m		〃	〃	超音波	
〃	西福島 (保倉川1.2k右岸)	上越市		西福島	4.32m	1.10m		〃	〃	水晶	
〃	佐内 (保倉川1.3k左岸)	上越市		佐内	4.55m	0.95m		〃	〃	水晶	

(追加)

その他の水位観測所 (県所管・危機管理型水位計)

河川名	観測所名	位置			堤防高	観測開始水位	危機管理用設定水位	量水標管理者	観測員	水位計型式	量水標の○点高
		郡市	町村区	大字							
重川	福橋	上越市		福田			上越地域振興局			電波式	
大瀬川	藤巻	上越市		藤巻			〃			電波式	
矢代川	飛田新田	妙高市		飛田新田			〃			電波式	
桑取川	西山寺	上越市		西山寺			〃			電波式	
保倉川	飯室	上越市	浦川原	飯室			上越東維持管理事務所			電波式	
保倉川	大平	上越市	大島区	大平			上越東維持管理事務所			電波式	
飯田川	荒井	上越市	牧区	荒井			〃			電波式	

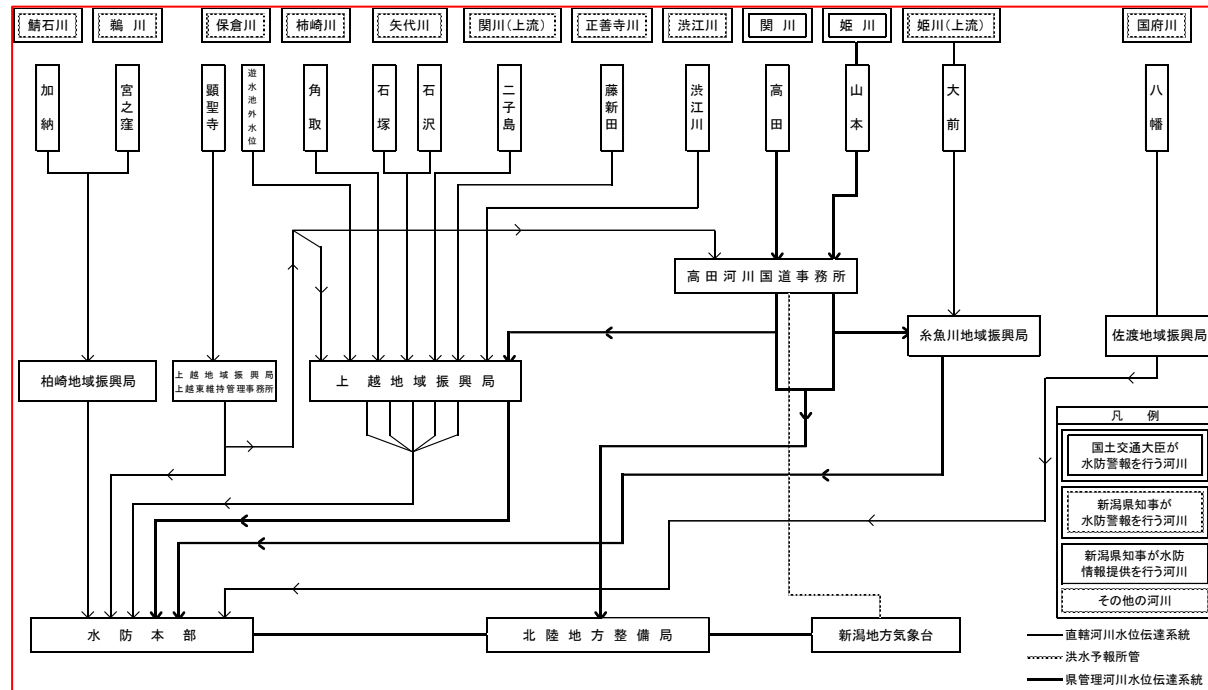
上越市水防計画

修正前	修正後	修正理由
<p>(2) 水位の通報 水防管理者は、洪水もしくは高潮のおそれがあることを自ら知り、又は洪水予報の通知を受けた場合において、量水標等の示す水位が水防団待機水位（通報水位）を超えるときは、その水位の状況を県水防計画で定めるところにより関係者に通報しなければならない。</p> <p>(3) 水位の公表 量水標管理者は量水標の水位が氾濫注意水位（警戒水位）を超えるときは、その水位の状況をインターネットにより公表するものとする。</p> <p>パーソナルコンピューター用 http://doboku-bousai.pref.niigata.jp スマートフォン用 http://doboku-bousai.pref.niigata.jp/kasen_s/ 従来型携帯端末用 http://doboku-bousai.pref.niigata.jp/kasen_m/</p> <div style="display: flex; justify-content: space-around; align-items: center;"> <div style="text-align: center;">  <p>QRコード（PC用）</p> </div> <div style="text-align: center;">  <p>QRコード（スマホ用）</p> </div> <div style="text-align: center;">  <p>QRコード（従来型携帯用）</p> </div> </div>	<p>(2) 水位の通報 水防管理者は、洪水もしくは高潮のおそれがあることを自ら知り、又は洪水予報の通知を受けた場合において、量水標等の示す水位が水防団待機水位（通報水位）を超えるときは、その水位の状況を県水防計画で定めるところにより関係者に通報しなければならない。</p> <p>(3) 水位の公表 量水標管理者は量水標の水位が氾濫注意水位（警戒水位）を超えるときは、その水位の状況をインターネットにより公表するものとする。</p> <p>パーソナルコンピューター用 http://doboku-bousai.pref.niigata.jp スマートフォン用 http://doboku-bousai.pref.niigata.jp/kasen_s/ 従来型携帯端末用 http://doboku-bousai.pref.niigata.jp/kasen_m/</p> <div style="display: flex; justify-content: space-around; align-items: center;"> <div style="text-align: center;">  <p>_____（PC用）</p> </div> <div style="text-align: center;">  <p>_____（スマホ用）</p> </div> <div style="text-align: center;">  <p>_____（従来型携帯用）</p> </div> </div>	<p style="color: red;">文言削除</p>

上越市水防計画

修正前

(4) 水位の通報系統図



5.2 雨量の観測及び通知

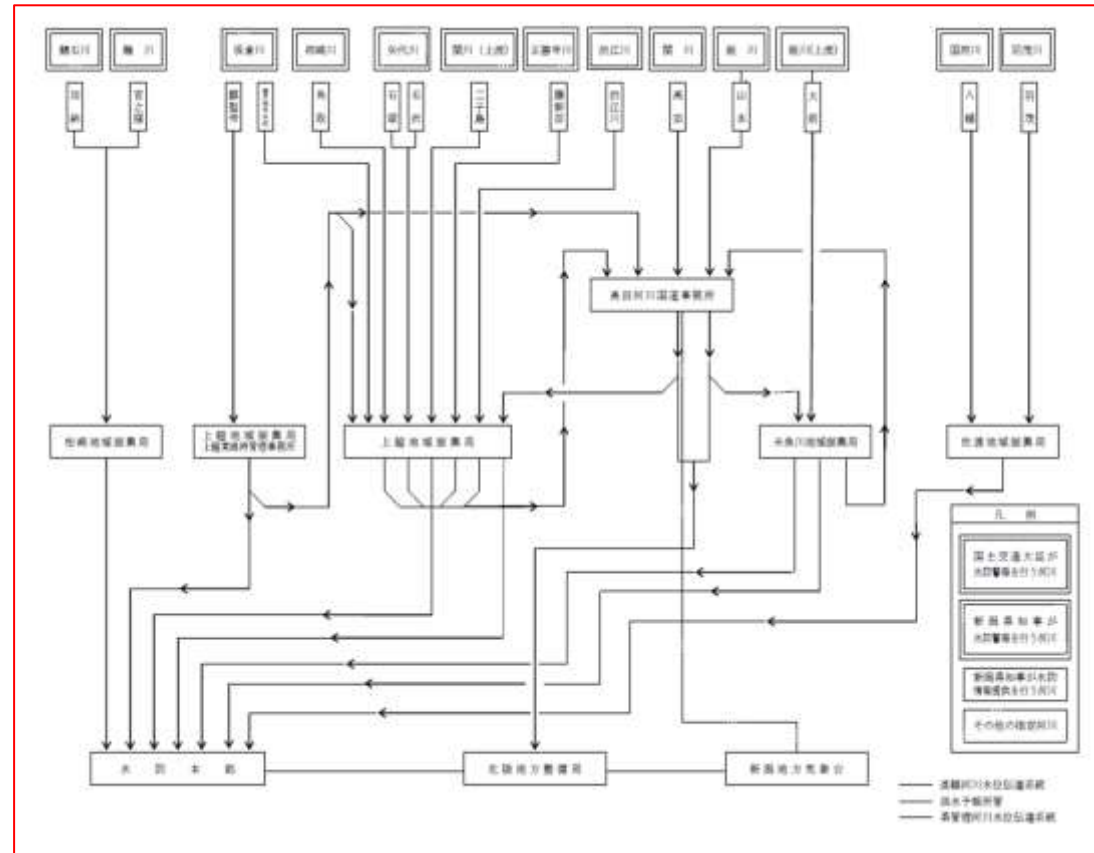
(1) 雨量観測所について

市内及び市が関係する雨量観測所は、県管理の雨量観測所が 21 箇所ある。また、国土交通省管理の雨量観測所が 8 箇所、気象庁管理の気象観測所（雨量）が 7 箇所ある。

河川名	観測所名	所管	河川名	観測所名	所管
関川	二子島	高田河川国道事務所	柿崎川	北黒岩	上越地域振興局
関川	田口	上越地域振興局	名立川	平谷	上越地域振興局
関川	一之橋	上越地域振興局	吉川	代石	上越地域振興局
関川	猿橋	上越地域振興局	吉川	尾神	上越地域振興局
関川	赤倉	高田河川国道事務所	長沢川	長沢	上越地域振興局
正善寺川	上湯谷	上越地域振興局	保倉川	上越東維持管理	上越東維持管理事務所
正善寺川	正善寺ダム	上越地域振興局	保倉川	棚岡	上越東維持管理事務所

修正後

(4) 水位の通報系統図



5.2 雨量の観測及び通知

(1) 雨量観測所について

市内及び市が関係する雨量観測所は、県管理の雨量観測所が 20 箇所ある。また、国土交通省管理の雨量観測所が 8 箇所、気象庁管理の気象観測所（雨量）が 7 箇所ある。

河川名	観測所名	所管	河川名	観測所名	所管
関川	二子島	高田河川国道事務所	柿崎川	(北黒岩)	上越地域振興局
関川	{田口}	上越地域振興局	名立川	平谷	上越地域振興局
関川	一之橋	上越地域振興局	吉川	代石	上越地域振興局
関川	猿橋	上越地域振興局	吉川	尾神	上越地域振興局
関川	赤倉	高田河川国道事務所	長沢川	長沢	上越地域振興局
正善寺川	{上湯谷}	上越地域振興局	保倉川	{棚岡}	上越東維持管理事務所
正善寺川	{正善寺ダム}	上越地域振興局	保倉川	{高尾}	上越東維持管理事務所

修正理由


県水防計画との整合
(国府川追加)

県水防計画との整合
(上越東維持管理観測所廃止)

上越市水防計画

修正前						修正後						修正理由																																												
櫛池川	青柳	高田河川国道事務所	保倉川	高尾	上越東維持管理事務所	櫛池川	青柳	高田河川国道事務所	保倉川	{横川}	上越東維持管理事務所	県水防計画との整合																																												
矢代川	三頭	高田河川国道事務所	保倉川	横川	上越東維持管理事務所	矢代川	三頭	高田河川国道事務所	保倉川	菖蒲	高田河川国道事務所																																													
矢代川	両善寺	上越地域振興局	保倉川	菖蒲	高田河川国道事務所	矢代川	{両善寺}	上越地域振興局	保倉川	安塚	高田河川国道事務所																																													
大熊川	猿供養寺	上越地域振興局	保倉川	安塚	高田河川国道事務所	大熊川	猿供養寺	上越地域振興局	保倉川	頸城	高田河川国道事務所																																													
飯田川	飯田川	上越地域振興局	保倉川	頸城	高田河川国道事務所	飯田川	飯田川	上越地域振興局	桑取川	土口	上越地域振興局																																													
飯田川	原	高田河川国道事務所	桑取川	土口	上越地域振興局	飯田川	原	高田河川国道事務所	名立川	名立	県企業局																																													
面川	面川	上越地域振興局	名立川	名立	県企業局	面川	面川	上越地域振興局																																																
柿崎川	柿崎川ダム	上越地域振興局				柿崎川	{柿崎川ダム}	上越地域振興局																																																
<u>(追加)</u>						※ () はダム関係、{ } は砂防関係																																																		
<table border="1"> <thead> <tr> <th>観測所名</th><th>所管</th><th>所在</th></tr> </thead> <tbody> <tr><td>高田</td><td>新潟地方気象台</td><td>上越市</td></tr> <tr><td>大潟</td><td>新潟地方気象台</td><td>上越市</td></tr> <tr><td>川谷</td><td>新潟地方気象台</td><td>上越市</td></tr> <tr><td>安塚</td><td>新潟地方気象台</td><td>上越市</td></tr> <tr><td>筒方</td><td>新潟地方気象台</td><td>上越市</td></tr> <tr><td>樽本</td><td>新潟地方気象台</td><td>妙高市</td></tr> <tr><td>関山</td><td>新潟地方気象台</td><td>妙高市</td></tr> </tbody> </table>			観測所名	所管	所在	高田	新潟地方気象台	上越市	大潟	新潟地方気象台	上越市		川谷	新潟地方気象台	上越市	安塚	新潟地方気象台	上越市	筒方	新潟地方気象台	上越市	樽本	新潟地方気象台	妙高市	関山	新潟地方気象台	妙高市	<table border="1"> <thead> <tr> <th>観測所名</th><th>所管</th><th>所在</th></tr> </thead> <tbody> <tr><td>高田</td><td>新潟地方気象台</td><td>上越市</td></tr> <tr><td>大潟</td><td>新潟地方気象台</td><td>上越市</td></tr> <tr><td>川谷</td><td>新潟地方気象台</td><td>上越市</td></tr> <tr><td>安塚</td><td>新潟地方気象台</td><td>上越市</td></tr> <tr><td>筒方</td><td>新潟地方気象台</td><td>上越市</td></tr> <tr><td>樽本</td><td>新潟地方気象台</td><td>妙高市</td></tr> <tr><td>関山</td><td>新潟地方気象台</td><td>妙高市</td></tr> </tbody> </table>			観測所名	所管	所在	高田	新潟地方気象台	上越市	大潟	新潟地方気象台	上越市	川谷	新潟地方気象台	上越市	安塚	新潟地方気象台	上越市	筒方	新潟地方気象台	上越市	樽本	新潟地方気象台	妙高市	関山	新潟地方気象台	妙高市		
観測所名	所管	所在																																																						
高田	新潟地方気象台	上越市																																																						
大潟	新潟地方気象台	上越市																																																						
川谷	新潟地方気象台	上越市																																																						
安塚	新潟地方気象台	上越市																																																						
筒方	新潟地方気象台	上越市																																																						
樽本	新潟地方気象台	妙高市																																																						
関山	新潟地方気象台	妙高市																																																						
観測所名	所管	所在																																																						
高田	新潟地方気象台	上越市																																																						
大潟	新潟地方気象台	上越市																																																						
川谷	新潟地方気象台	上越市																																																						
安塚	新潟地方気象台	上越市																																																						
筒方	新潟地方気象台	上越市																																																						
樽本	新潟地方気象台	妙高市																																																						
関山	新潟地方気象台	妙高市																																																						

上越市水防計画

修正前	修正後	修正理由
<p>第6章 気象予報等の情報収集</p> <p>気象予報、雨量、河川の水位、波高等については、以下のホームページでパソコンや携帯電話から確認することができる。</p> <p>○国土交通省防災情報センター http://www.mlit.go.jp/saigai/bosaijoho/</p> <p>[1]防災情報センター</p> <ul style="list-style-type: none"> リアルタイム雨量 リアルタイムレーダー <p>[2]国土交通省防災情報リンク</p> <ul style="list-style-type: none"> 災害情報 河川情報（川の防災情報、水文水質データベース、<u>あなたの町のハザードマップ、国土交通省ハザードマップポータルサイト、XバンドMPレーダー雨量</u>） 気象情報（気象警報・注意報、ナウキャスト（降水・雷・竜巻）、台風情報、災害をもたらした気象事例<u>（削除）</u>） 	<p>第6章 気象予報等の情報収集</p> <p>気象予報、雨量、河川の水位、波高等については、以下のホームページでパソコンや携帯電話から確認することができる。</p> <p>○国土交通省防災情報提供センター https://www.mlit.go.jp/saigai/bosaijoho/</p> <p>[1]防災情報提供センター</p> <ul style="list-style-type: none"> リアルタイム雨量 リアルタイムレーダー <p>[2]国土交通省防災情報リンク</p> <ul style="list-style-type: none"> 国土交通省災害対応 河川情報（川の防災情報、水文水質データベース、<u>浸水想定区域図、あなたの町のハザードマップ（削除）</u>） 気象情報（気象警報・注意報、ナウキャスト（降水・雷・竜巻）、台風情報、災害をもたらした気象事例、<u>過去の気象データ検索</u>） 	<p>文言整理</p> <p>画像差し替え</p>

上越市水防計画

修正前	修正後	修正理由
<p>○国土交通省防災情報提供センター【携帯端末用】</p> <p>http://www.mlit.go.jp/saigai/bosaijoho/i-index.html</p> <ul style="list-style-type: none"> ・河川情報（川の防災情報） ・気象情報（気象警報・注意報、ノウキャスト（降水・雷・竜巻）） 	<p>○国土交通省防災情報提供センター【携帯端末用】</p> <p>https://www.mlit.go.jp/saigai/bosaijoho/i-index.html</p> <ul style="list-style-type: none"> ・河川情報（川の防災情報） ・気象情報（気象警報・注意報、ノウキャスト（降水・雷・竜巻）） 	<p>URL の更新</p> <p>画像差し替え</p>

上越市水防計画

修正前

修正後

修正理由

○気象庁
<http://www.jma.go.jp/jma/index.html>



○気象庁
<https://www.jma.go.jp/jma/index.html>



URL 変更のため

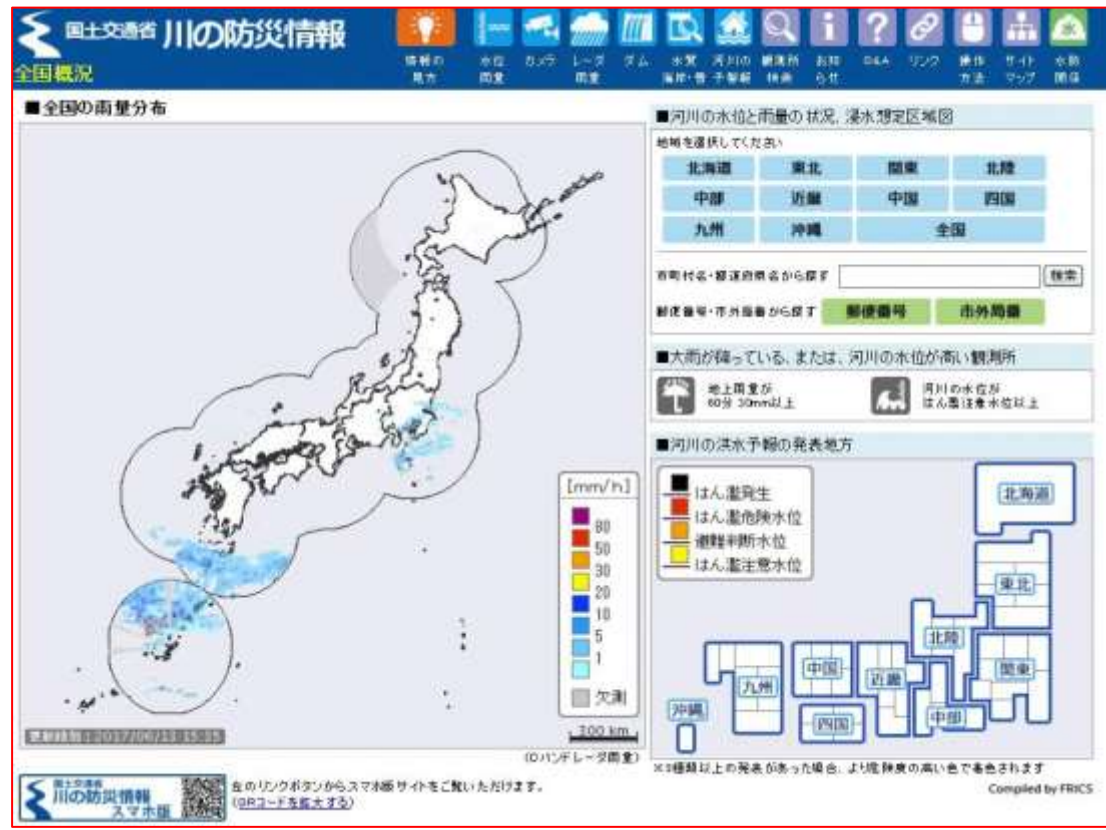
画像差し替え

上越市水防計画

修正前

○国土交通省 川の防災情報

<http://www.river.go.jp>



修正後

○国土交通省 川の防災情報

<http://www.river.go.jp/index>



修正理由

URL の更新
画像差し替え

上越市水防計画

修正前

修正後

修正理由

○国土交通省水文水質データベース

<http://www1.river.go.jp>

○国土交通省水文水質データベース

<http://www1.river.go.jp>

Water Information System 水文水質データベース
国土交通省 Ministry of Land, Infrastructure, Transport and Tourism
あなたは04987836番目の訪問者です。

このデータベースは水文水質にかかわる国土交通省水管理・国土保全局が所管する観測所における観測データを公開することを目的としています。
掲載対象としているデータは、雨量、水位、流量、水質、底質、地下水水位、地下水質、積雪深、ダム堰等の管理諸量、海象です。

観測所の検索		
観測所諸元からの検索	地図からの検索	水系単位の観測所一括検索
観測項目、水系、所在地等を指定して、観測所を検索できます。	地図に表示された観測所位置から、観測所を検索できます。	水系を選択し、その水系内の雨量観測所、水位流量観測所を選択すると、観測データが一括検索できます。

●お知らせ
2017年5月11日:
平素、水文水質データベースをご利用いただきありがとうございます。
平成29年3月31日、水文観測業務規程、水文観測業務規程細則が改定されたため、関連資料の水文観測業務規程、水文観測業務規程細則を更新しました。

2017年4月6日:
平素、水文水質データベースをご利用いただきありがとうございます。
美濃川水系における以下の水位流量観測所の2015年(平成27年)の「時刻流量月表・日流量年表・流況表」について表記が誤っていることが判明しました。
その訂正作業が、2017年(平成29年)4月6日に完了し、正しい数値を掲載しています。
4月6日以前に当ホームページから「時刻流量月表・日流量年表・流況表」を引用された方は、正しい数値をもう一度参照くださいますようお願いいたします。
ご迷惑をおかけいたしました。
観測所名:川上、池森、祇園

Water Information System 水文水質データベース
国土交通省 Ministry of Land, Infrastructure, Transport and Tourism
あなたは05917316番目の訪問者です。

このデータベースは水文水質にかかわる国土交通省水管理・国土保全局が所管する観測所における観測データを公開することを目的としています。
掲載対象としているデータは、雨量、水位、流量、水質、底質、地下水水位、地下水質、積雪深、ダム堰等の管理諸量、海象です。

観測所の検索		ランキング検索	
観測所諸元からの検索	地図からの検索	雨量・水位ランキング	主要洪水時データ検索
観測項目、水系、所在地等を指定して、観測所を検索できます。	地図に表示された観測所位置から、観測所を検索できます。	雨量、水位の条件を指定してランキングを検索できます。	過去の水害・被害額のうち、観測データが一括検索できます。


●お知らせ
2021年8月15日:
平素、水文水質データベースをご利用いただきありがとうございます。
本日午後、一時的に観測所の検索が行えない状況が生じておりましたが、現在は復旧しております。
ご不便をおかけして申し訳ありませんでした。

2021年8月15日:
平素、水文水質データベースをご利用いただきありがとうございます。
現在、システム上の何らかの不具合によって、観測所の検索が行えない状況が生じております。
速やかに復旧できるよう対応を進めておりますので、ご迷惑をおかけしますがご理解いただきますようお願いいたします。

2021年7月21日:
平素、水文水質データベースをご利用いただきありがとうございます。
美濃川水系の水質観測所のうち、種橋水質観測所の2009年(平成21年)5月の「BOD、COD、SS、DO」の値、及び2009年(平成21年)の河川14水質観測所(鶴三橋、川島、日の出橋、伊佐産、芦屋、東町橋、今任橋、種橋、中島、高木橋、皆添橋、春日橋、栗田橋、島津橋)の年統計水質データ「BOD年平均値と75%値、COD年平均値と75%値」の一部について誤りが判明しました。
その訂正作業が、2021年(令和3年)7月20日に完了し、正しい数値を掲載しています。
2021年7月20日以前に当ホームページから上記データを引用された方は、正しい数値をもう一度参照くださいますようお願いいたします。
ご迷惑をおかけしました。

画像差し替え

上越市水防計画

修正前	修正後	修正理由
<p>○国土交通省XRAIN GIS版 http://www.river.go.jp/x/xmn0107010.php</p>  <p>国土交通省 川の防災情報 XRAIN GIS版</p> <p>情報の見方 水位 雨量 カメラ レーダ ダム 水質 河川の観測所 お知らせ Q&A リンク 操作方法 サイトマップ</p> <p>地図を拡大するには、XRAIN表示範囲の見たい箇所をクリックするか、右側の地方名をクリックしてください。</p> <p>全国概況</p> <p>北海道 東北 関東 北陸 中部 近畿 中国 四国 九州 沖縄</p> <p>[mm/h] 80 50 30 20 10 5 1 欠測</p> <p>XRAIN表示範囲</p> <p>スマートフォンの方はこちらへ</p> <p>Compiled by FRICS</p>	<p>(削除)</p>	<p>川の防災情報と重複のため</p>

上越市水防計画

修正前	修正後	修正理由
<p>○国土交通省ハザードマップポータルサイト http://disapotal.gsi.go.jp</p> 	<p>○国土交通省ハザードマップポータルサイト http://disapotal.gsi.go.jp</p> 	<p>画像差し替え</p>

上越市水防計画

修正前

○国土交通省北陸地方整備局管内の浸水想定区域図
<http://www.hrr.mlit.go.jp/river/hanran/pl.html>

全国の河川の浸水情報

水系名	河川名	指定年月日
荒川水系	荒川	H29.4.17
阿賀野川水系 阿賀川流域と阿賀野川流域を併せたものです	阿賀野川	H28.5.30
	早出川	H28.5.30
	阿賀川	H28.5.30
	日橋川	H28.5.30
信濃川水系 阿賀川流域、信濃川中流域及び信濃川下流域を併せたものです	信濃川下流・関屋分水路	H28.5.30
	信濃川	H28.5.30
	大河津分水路	H28.5.30
	魚野川	H28.5.30
	千曲川	H28.5.30
犀川	H28.5.30	
関川水系	関川	H28.5.30
姫川水系	姫川	H29.4.17
黒部川水系	黒部川	H28.6.20
常盤寺川水系	常盤寺川	H28.6.20
神通川水系	神通川	H28.6.20
	井田川	H28.6.20
	熊野川	H28.6.20
西派川	H28.6.20	

修正後

○国土交通省北陸地方整備局管内の浸水想定区域図
<http://www.hrr.mlit.go.jp/river/hanran/pl.html>

浸水想定区域の指定・公表

北陸地方整備局管内の国管理河川の浸水想定区域を公表しています。

あなたの近くの川はどこですか？
その河川名をクリックしてください。

画像差し替え

修正理由

上越市水防計画

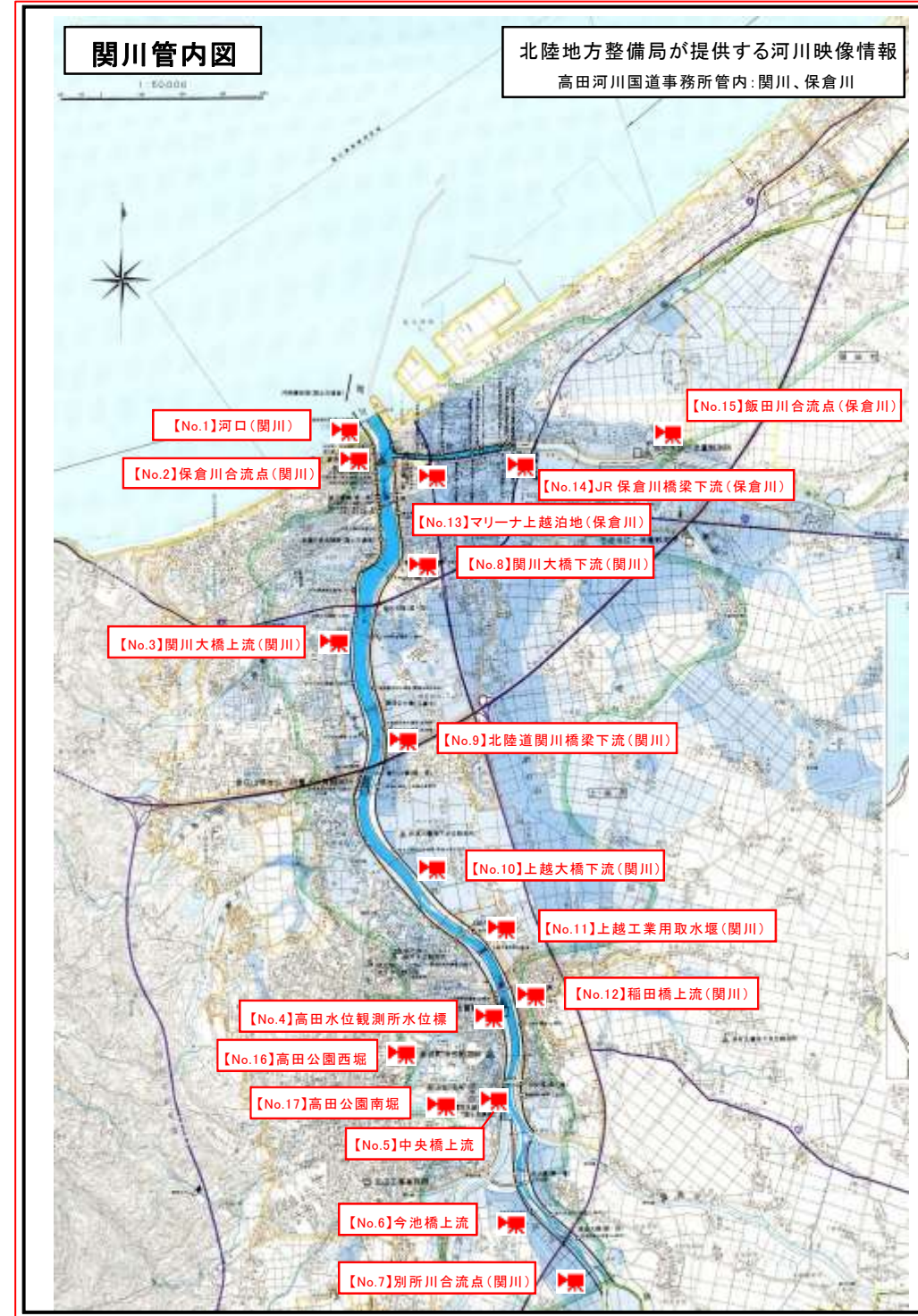
修正前

修正後

修正理由

○国土交通省北陸地方整備局管内河川CCTVライブ映像【携帯端末用】

<http://www.hrr.mlit.go.jp/i/live/river/toppage.html>



○国土交通省北陸地方整備局管内河川CCTVライブ映像【携帯端末用】

<http://www.hrr.mlit.go.jp/i/live/river/toppage.html>



時点修正

上越市水防計画

修正前

修正後

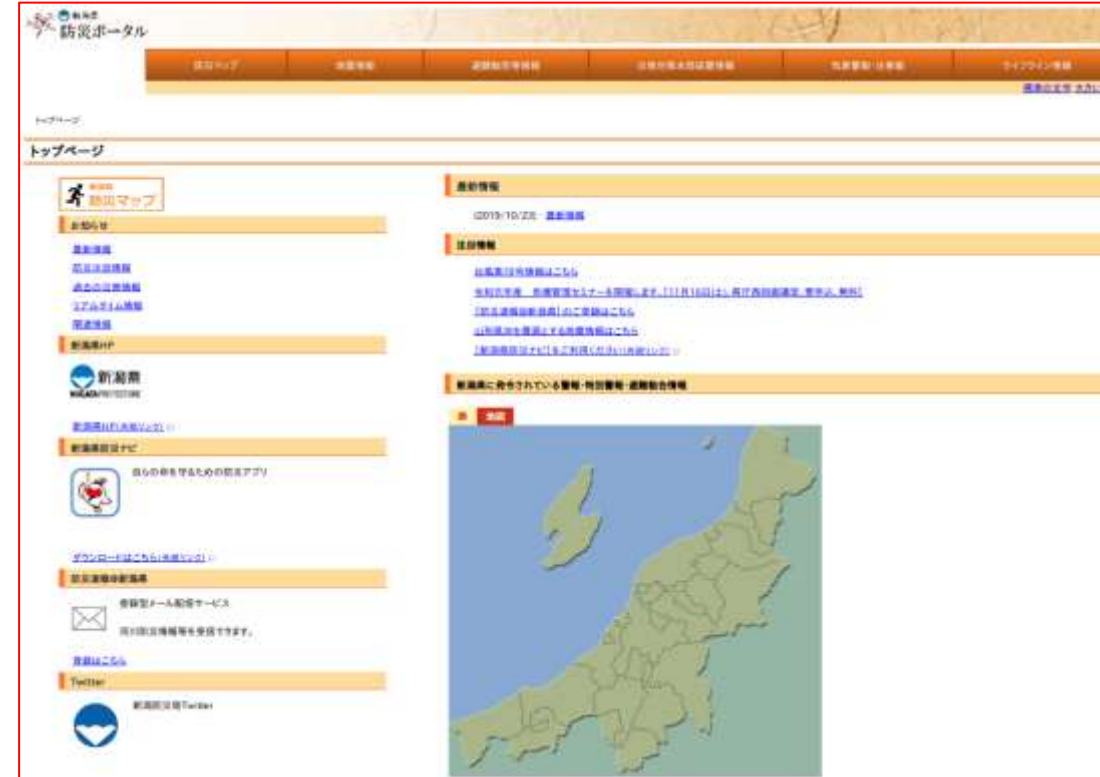
修正理由

○新潟県防災ポータルサイト

<http://www.bousai.pref.niigata.jp/contents/index.html>

○新潟県防災ポータルサイト

<http://www.bousai.pref.niigata.jp/contents/index.html>



画像差し替え

上越市水防計画

修正前

○新潟県河川防災情報システム

<http://doboku-bousai.pref.niigata.jp/kasen>

(携帯) http://doboku-bousai.pref.niigata.jp/kasen_m



修正後

○新潟県河川防災情報システム

<http://doboku-bousai.pref.niigata.jp/kasen>

(携帯) http://doboku-bousai.pref.niigata.jp/kasen_m



画像差し替え

修正理由

上越市水防計画

修正前

○新潟県内の浸水想定区域図

<http://www.pref.niigata.lg.jp/kasenkanri/1233086526002.html>



修正後

○新潟県内の浸水想定区域図

<http://www.pref.niigata.lg.jp/kasenkanri/1233086526002.html>



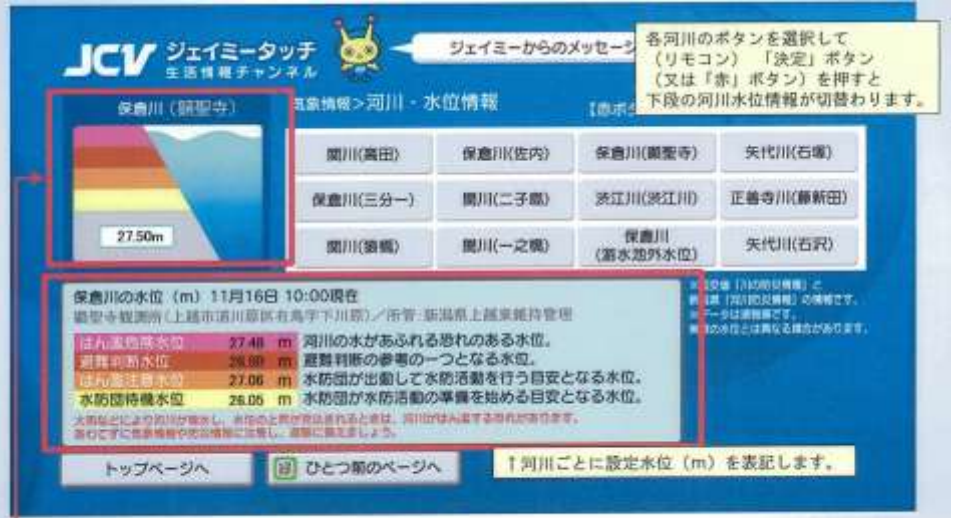

画像差し替え

修正理由

上越市水防計画

修正前	修正後	修正理由
<p>○地上デジタル放送による水位・雨量情報提供 NHK新潟放送局</p>  <p>●平常時の項目</p> <ul style="list-style-type: none"> ・「水位周知河川」及び「水防情報提供河川」の水位情報をリアルタイムで提供 → 水位レベルで色分け表示(水位の数値は表示されない) ・水位情報を提供する河川の流域における雨量情報をリアルタイムで提供 → 雨の強さで色分け表示(雨量の数値は表示されない) <p>●災害時の項目</p> <ul style="list-style-type: none"> ・「河川水位」と「雨量」の情報画面とは別画面で、「避難情報」、「開設避難所情報」が追加される 	<p>○地上デジタル放送による水位・雨量情報提供 NHK新潟放送局</p>  <p>●平常時の項目</p> <ul style="list-style-type: none"> ・「水位周知河川」及び「水防情報提供河川」の水位情報をリアルタイムで提供 → 水位レベルで色分け表示(水位の数値は表示されない) ・水位情報を提供する河川の流域における雨量情報をリアルタイムで提供 → 雨の強さで色分け表示(雨量の数値は表示されない) <p>●災害時の項目</p> <ul style="list-style-type: none"> ・「河川水位」と「雨量」の情報画面とは別画面で、「避難情報」、「開設避難所情報」が追加される 	

上越市水防計画

修正前	修正後	修正理由
<p>○ケーブルテレビによる水位情報提供 上越ケーブルビジョン（上越管内）</p> <div data-bbox="133 514 1157 1218" style="border: 1px solid red; padding: 5px;"> <div style="display: flex; justify-content: space-between; align-items: center;"> <div style="border: 1px solid orange; padding: 5px; width: 40%;"> <p>・ケーブルテレビ〔上越ケーブルビジョン〕を活用して、上越市・妙高市にある水位観測局の水位データを配信</p> </div> <div style="background-color: #00FF00; color: white; padding: 5px; border-radius: 10px; width: 40%; text-align: center;"> <p>平成24年4月2日から 一部配信中</p> </div> </div>  <p style="font-size: small;">水位数値データをもとに、水位メーターの絵も変化します。</p> </div>	<p>○ケーブルテレビによる水位情報提供 上越ケーブルビジョン（上越管内）</p> <ul style="list-style-type: none"> ・ケーブルテレビ（上越ケーブルビジョン）を活用して、上越市・妙高市にある水位観測局の水位データを配信 <div data-bbox="1305 514 2359 1123" style="border: 1px solid black; padding: 5px;">  </div>	<p>画像差し替え</p>

上越市水防計画

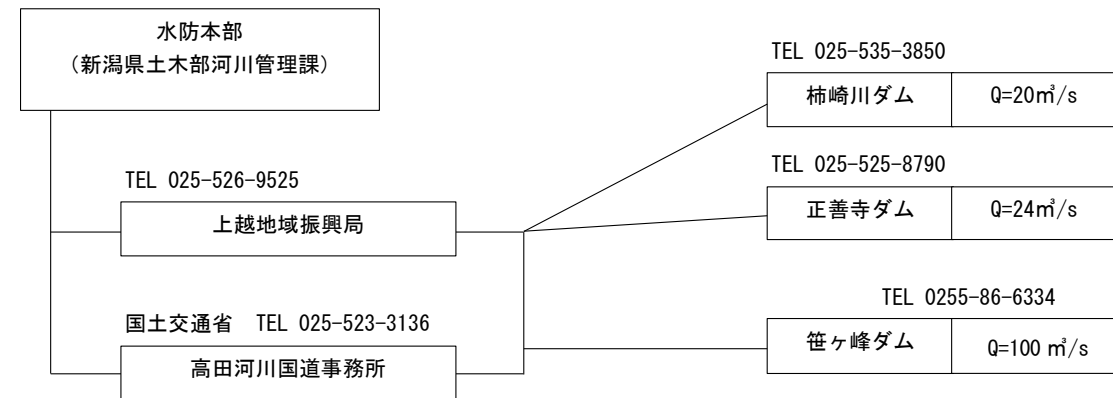
修正前	修正後	修正理由
<p>第7章 ダム・水門等の操作</p> <p>7.1 ダム・水門等</p> <p>(1) 河川区間のダム（洪水） ダムの管理者は、気象警報・注意報等及び洪水予報・水防警報等が発表されたとき、又は雨量、水位、流量等の気象状況を考慮し、洪水時又は洪水のおそれがあると認めるときは、各施設の操作規則等に基づき、的確な操作を行うものとする。</p> <p>(2) 河川区間の樋門（洪水） 樋門の管理者は、気象警報・注意報等及び洪水予報・水防警報等が発表されたとき、又は雨量、水位、流量等の気象状況を考慮し、洪水時又は洪水のおそれがあると認めるときは、各施設の操作規則等に基づき、的確な操作を行うものとする。 なお、河川水位が高く、危険な状況が迫っていると判断された場合には、樋門操作員を速やかに避難させるなど、その安全確保を図るものとする。</p> <p>(3) 河口・海岸付近の樋門（津波、高潮） 河口・海岸付近の樋門の管理者は、津波注意報等が発表された場合には安全確保のため樋門操作員に樋門の操作をさせずに避難を優先させるなど、樋門操作員の安全確認を最優先にした管理を行うものとする。</p> <p>7.2 操作の連絡 ダムの管理者は、各施設の操作規則等に基づき、放流等の情報を直ちに下流地域等の水防管理団体等に迅速に連絡するものとする。</p>	<p>第7章 ダム・水門等の操作</p> <p>7.1 ダム・水門等</p> <p>(1) 河川区間のダム（洪水） ダムの管理者は、気象警報・注意報等及び洪水予報・水防警報等が発表されたとき、又は雨量、水位、流量等の気象状況を考慮し、洪水時又は洪水のおそれがあると認めるときは、各施設の操作規則等に基づき、的確な操作を行うものとする。</p> <p>(2) 河川区間の樋門（洪水） 樋門の管理者は、気象警報・注意報等及び洪水予報・水防警報等が発表されたとき、又は雨量、水位、流量等の気象状況を考慮し、洪水時又は洪水のおそれがあると認めるときは、各施設の操作規則等に基づき、的確な操作を行うものとする。 なお、河川水位が高く、危険な状況が迫っていると判断された場合には、樋門操作員を速やかに避難させるなど、その安全確保を図るものとする。</p> <p>(3) 河口・海岸付近の樋門（津波、高潮） 河口・海岸付近の樋門の管理者は、津波注意報等が発表された場合には安全確保のため樋門操作員に樋門の操作をさせずに避難を優先させるなど、樋門操作員の安全確認を最優先にした管理を行うものとする。</p> <p>7.2 操作の連絡 ダムの管理者は、各施設の操作規則等に基づき、放流等の情報を直ちに下流地域等の水防管理団体等に迅速に連絡するものとする。</p>	

上越市水防計画

修正前

7.3 連絡系統

連絡系統図に従って連絡し、やむを得ない理由により、この系統によりがたい場合はあらゆる手段を尽くして迅速確実に連絡する。



第8章 通信確保

水害、地震又は津波による被害状況の把握や被災者救助活動等の応急対策を迅速かつ的確に実施するためには、情報収集・伝達手段の確保が重要である。関係機関は、各種の通信手段を的確に運用するとともに、通信施設の被災状況の把握と早期復旧及び代替通信手段を確保する。また、被災箇所での緊急対策実施のために臨時的通信手段が必要となる場合、関係機関の協力を得てこれを確保する。

8.1 通信状態の確認

市は、災害発生後1時間以内に通信の状態を確認する。市の通信施設が被災により通信が途絶した場合、概ね3時間以内に県災害対策本部及び防災関係機関との通信を確保する。

被災箇所での緊急対策実施に利用する通信手段は災害発生後概ね6時間以内に確保する。

8.2 要配慮者に対する配慮

災害発生後、避難行動要支援者や避難支援等関係者並びに要配慮者関係施設に対する情報伝達についてはあらゆるメディアを用い、情報が早期に確実に伝わるよう配慮する。

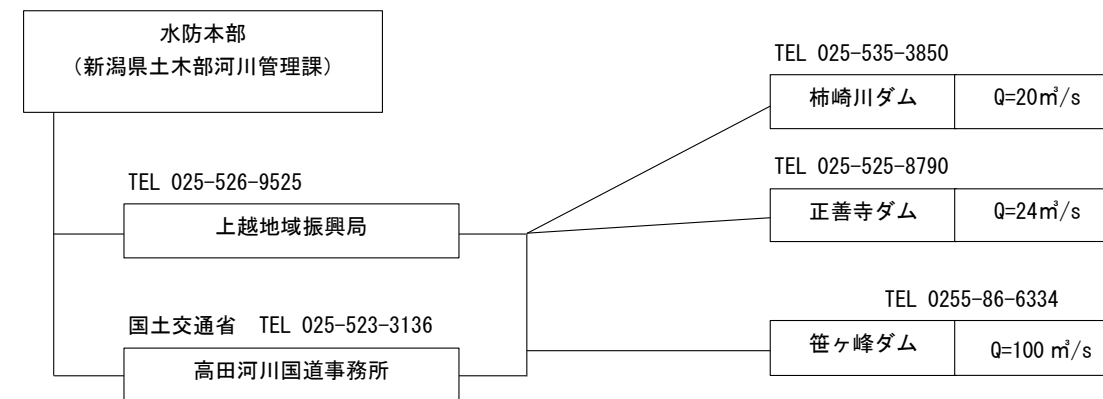
8.3 通信の確保

災害発生時の通信の確保のために、市は次のとおり対策を行う。

修正後

7.3 連絡系統

連絡系統図に従って連絡し、やむを得ない理由により、この系統によりがたい場合はあらゆる手段を尽くして迅速確実に連絡する。



第8章 通信確保

水害、地震又は津波による被害状況の把握や被災者救助活動等の応急対策を迅速かつ的確に実施するためには、情報収集・伝達手段の確保が重要である。関係機関は、各種の通信手段を的確に運用するとともに、通信施設の被災状況の把握と早期復旧及び代替通信手段を確保する。また、被災箇所での緊急対策実施のために臨時的通信手段が必要となる場合、関係機関の協力を得てこれを確保する。

8.1 通信状態の確認

市は、災害発生後1時間以内に通信の状態を確認する。市の通信施設が被災により通信が途絶した場合、概ね3時間以内に県災害対策本部及び防災関係機関との通信を確保する。

被災箇所での緊急対策実施に利用する通信手段は災害発生後概ね6時間以内に確保する。

8.2 要配慮者に対する配慮

災害発生後、避難行動要支援者や避難支援等関係者並びに要配慮者関係施設に対する情報伝達についてはあらゆるメディアを用い、情報が早期に確実に伝わるよう配慮する。

8.3 通信の確保

災害発生時の通信の確保のために、市は次のとおり対策を行う。

修正理由

上越市水防計画

修正前	修正後	修正理由
<p>(1) 防災通信施設機能確認 所管する防災行政無線設備（同報系、移動系）、防災相互通信用無線機、新潟県総合____情報システム、全国瞬時警報システム(J-A L E R T)の機能を確認し、いつでも運用できるよう準備をする。</p> <p>(2) 電気通信事業者の設備の利用 災害時優先電話に指定された回線を利用して通信を確保するほか、携帯電話、メール（インターネット、L G W A N、ソーシャルネットワーク等）、孤立防止対策用衛星電話が設置されている箇所については、これを利用して通信を確保する。 回線の不良等で通信の確保が困難な場合には、通信事業者に対し早期の復旧、並びに復旧期日の通知を要請する。</p> <p>(3) 緊急連絡用回線設定 電気通信事業者、通信機器販売者等に災害時に利用可能な通信機器の貸与を要請し、関係機関との通信を確保する。</p> <p>(4) 他機関への通信施設支援要請 関係各法令の規定により、電気通信事業者及び他の機関に通信設備の優先利用、通信支援を要請するほか、県を通じて自衛隊に対する災害派遣要請の一環として通信支援を要請する。</p> <p>(5) 応急復旧計画の策定 所管する防災行政無線設備（同報系、移動系）の被災状況及び代替通信手段の確保状況をもとに復旧計画を策定する。</p> <p>(6) 非常通信の利用 信越地方非常通信協議会に対し非常通信を要請し、非常通信は地方非常通信ルートにより行う。</p> <p>(7) その他の手段 通信の確保について、協定に基づき必要に応じてアマチュア無線団体に協力を要請する。なお、アマチュア無線はあくまでもボランティアであることに配慮する。 いずれの方法によっても通信の確保ができない場合、使者を派遣する。</p> <p>(8) 応急復旧工事 復旧計画に基づき、支障が生じた施設の復旧を行うための要員を直ちに配置する。</p> <p>(9) 緊急対策用通信手段の確保 所管する通信手段の稼働状況及び配備状況を勘案し、緊急対策用通信手段として利用できるものを確保する。また、利用可能な通信手段の情報を県から提供を受け、通信事業者、防災関係機関等に利用可能な通信機器の貸与を要請する。</p> <p>(10) 庁舎停電時の対応</p>	<p>(1) 防災通信施設機能確認 所管する防災行政無線設備（同報系、移動系）、防災相互通信用無線機、新潟県総合____防災情報システム、全国瞬時警報システム(J-A L E R T)の機能を確認し、いつでも運用できるよう準備をする。</p> <p>(2) 電気通信事業者の設備の利用 災害時優先電話に指定された回線を利用して通信を確保するほか、携帯電話、メール（インターネット、L G W A N、ソーシャルネットワーク等）、孤立防止対策用衛星電話が設置されている箇所については、これを利用して通信を確保する。 回線の不良等で通信の確保が困難な場合には、通信事業者に対し早期の復旧、並びに復旧期日の通知を要請する。</p> <p>(3) 緊急連絡用回線設定 電気通信事業者、通信機器販売者等に災害時に利用可能な通信機器の貸与を要請し、関係機関との通信を確保する。</p> <p>(4) 他機関への通信施設支援要請 関係各法令の規定により、電気通信事業者及び他の機関に通信設備の優先利用、通信支援を要請するほか、県を通じて自衛隊に対する災害派遣要請の一環として通信支援を要請する。</p> <p>(5) 応急復旧計画の策定 所管する防災行政無線設備（同報系、移動系）の被災状況及び代替通信手段の確保状況をもとに復旧計画を策定する。</p> <p>(6) 非常通信の利用 信越地方非常通信協議会に対し非常通信を要請し、非常通信は地方非常通信ルートにより行う。</p> <p>(7) その他の手段 通信の確保について、協定に基づき必要に応じてアマチュア無線団体に協力を要請する。なお、アマチュア無線はあくまでもボランティアであることに配慮する。 いずれの方法によっても通信の確保ができない場合、使者を派遣する。</p> <p>(8) 応急復旧工事 復旧計画に基づき、支障が生じた施設の復旧を行うための要員を直ちに配置する。</p> <p>(9) 緊急対策用通信手段の確保 所管する通信手段の稼働状況及び配備状況を勘案し、緊急対策用通信手段として利用できるものを確保する。また、利用可能な通信手段の情報を県から提供を受け、通信事業者、防災関係機関等に利用可能な通信機器の貸与を要請する。</p> <p>(10) 庁舎停電時の対応</p>	<p>文言整理</p>

上越市水防計画

修正前	修正後	修正理由
<p>木田庁舎、区総合事務所及び避難所等の停電時における通信の確保については、非常電源装置、備蓄している発電機等により行うとともに、停電が長期化する場合は防災関係機関に支援を要請する。</p> <p style="text-align: right;">〔参照〕上越市地域防災計画自然災害対策編第2部第3章第5節 〔参照〕上越市地域防災計画津波災害対策編第2部第2章第3節</p> <p>第9章 水防施設及び輸送</p> <p>9.1 水防倉庫及び水防資器材</p> <p>① 市内の水防倉庫及び備蓄資器材は、次頁に示すとおりである。</p> <p>② 水防管理者は、資材確保のため別途定める業者とあらかじめ協議しておき、緊急時調達しうる数量を確認して、その補給に備えなければならない。また備蓄器材が使用又は損傷により不足を生じた場合は、直ちに補充しておくものとする。</p> <p>③ 水防管理者は、備蓄資器材では不足するような緊急事態に際して、国の応急復旧用資器材又は県の備蓄資器材を使用する場合には、国土交通省高田河川国道事務所長又は、新潟県上越地域振興局長に電話にて承認を受けるものとする。</p> <p>9.2 輸送の確保</p> <p>① 非常の際の水防資器材、作業員その他の輸送を確保するため、上越地域振興局長は、管内水防管理団体との輸送経路及び水防管理団体相互間の輸送計画について、あらゆる事態を想定し万全の措置を講じておく。</p> <p>② 水防管理団体は、市内の重要水防区域についてあらゆる状況を推定した次のような輸送経路図を作成し、上越地域振興局長に提出しておくものとする。</p> <ul style="list-style-type: none"> ・付近略図に道路幅員その他通路のわかる輸送網図 ・万一に備えた多角的輸送路の選定図 <p>③ 水防管理団体は近距離輸送のためトラックその他輸送車の配備を計画しておくものとする。</p>	<p>木田庁舎、区総合事務所及び避難所等の停電時における通信の確保については、非常電源装置、備蓄している発電機等により行うとともに、停電が長期化する場合は防災関係機関に支援を要請する。</p> <p style="text-align: right;">〔参照〕上越市地域防災計画自然災害対策編第2部第3章第5節 〔参照〕上越市地域防災計画津波災害対策編第2部第2章第3節</p> <p>第9章 水防施設及び輸送</p> <p>9.1 水防倉庫及び水防資器材</p> <p>① 市内の水防倉庫及び備蓄資器材は、次頁に示すとおりである。</p> <p>② 水防管理者は、資材確保のため別途定める業者とあらかじめ協議しておき、緊急時調達しうる数量を確認して、その補給に備えなければならない。また備蓄器材が使用又は損傷により不足を生じた場合は、直ちに補充しておくものとする。</p> <p>③ 水防管理者は、備蓄資器材では不足するような緊急事態に際して、国の応急復旧用資器材又は県の備蓄資器材を使用する場合には、国土交通省高田河川国道事務所長又は、新潟県上越地域振興局長に電話にて承認を受けるものとする。</p> <p>9.2 輸送の確保</p> <p>① 非常の際の水防資器材、作業員その他の輸送を確保するため、上越地域振興局長は、管内水防管理団体との輸送経路及び水防管理団体相互間の輸送計画について、あらゆる事態を想定し万全の措置を講じておく。</p> <p>② 水防管理団体は、市内の重要水防区域についてあらゆる状況を推定した次のような輸送経路図を作成し、上越地域振興局長に提出しておくものとする。</p> <ul style="list-style-type: none"> ・付近略図に道路幅員その他通路のわかる輸送網図 ・万一に備えた多角的輸送路の選定図 <p>③ 水防管理団体は近距離輸送のためトラックその他輸送車の配備を計画しておくものとする。</p>	

上越市水防計画

修正前			修正後			修正理由
第10章 水防活動 10.1 水防配備 (1) 消防団の管轄地域 消防団の管轄区域を下表に示す。(平成30年4月1日現在)			第10章 水防活動 10.1 水防配備 (1) 消防団の管轄地域 消防団の管轄区域を下表に示す。(令和3年4月1日現在)			時点修正
分団名	消防部名	管轄区域(行政区域による。)	分団名	消防部名	管轄区域(行政区域による。)	
第一		南本町一丁目 南本町二丁目 南本町三丁目 本町一丁目 大町一丁目 南新町 仲町一丁目 寺町一丁目 南城町一丁目 南城町二丁目 南城町三丁目 南城町四丁目 東城町一丁目 東城町二丁目 南高田町 中通町	第一		南本町一丁目 南本町二丁目 南本町三丁目 本町一丁目 大町一丁目 南新町 仲町一丁目 寺町一丁目 南城町一丁目 南城町二丁目 南城町三丁目 南城町四丁目 東城町一丁目 東城町二丁目 南高田町 中通町	
第二		大手町 本城町 西城町一丁目 西城町二丁目 大町二丁目 大町三丁目 本町二丁目 本町三丁目 本町四丁目 仲町二丁目 仲町三丁目 寺町二丁目	第二		大手町 本城町 西城町一丁目 西城町二丁目 大町二丁目 大町三丁目 本町二丁目 本町三丁目 本町四丁目 仲町二丁目 仲町三丁目 寺町二丁目	
第三		幸町 栄町 寺町三丁目 北本町一丁目 北本町二丁目 北本町三丁目 北本町四丁目 仲町四丁目 仲町五丁目 仲町六丁目 本町五丁目 本町六丁目 本町七丁目	第三		幸町 栄町 寺町三丁目 北本町一丁目 北本町二丁目 北本町三丁目 北本町四丁目 仲町四丁目 仲町五丁目 仲町六丁目 本町五丁目 本町六丁目 本町七丁目	
第四		東城町三丁目 北城町一丁目 北城町二丁目 北城町三丁目 北城町四丁目 新町 大町四丁目 大町五丁目 西城町三丁目 西城町四丁目 東本町一丁目 東本町二丁目 東本町三丁目 東本町四丁目 東本町五丁目 高土町一丁目 高土町二丁目	第四		東城町三丁目 北城町一丁目 北城町二丁目 北城町三丁目 北城町四丁目 新町 大町四丁目 大町五丁目 西城町三丁目 西城町四丁目 東本町一丁目 東本町二丁目 東本町三丁目 東本町四丁目 東本町五丁目 高土町一丁目 高土町二丁目	
新道	稲田	稲田一丁目 稲田二丁目 稲田三丁目 稲田四丁目 下稲田 寺	新道	稲田	稲田一丁目 稲田二丁目 稲田三丁目 稲田四丁目 下稲田 寺	
	富岡	富岡 藤野新田 大道福田 北田屋新田 南田屋新田 平岡		富岡	富岡 藤野新田 大道福田 北田屋新田 南田屋新田 平岡	
	子安	子安 とよば		子安	子安 とよば	
	鴨島	鴨島一丁目 鴨島二丁目 鴨島三丁目 子安新田		鴨島	鴨島一丁目 鴨島二丁目 鴨島三丁目 子安新田	
	上島	上島 大日 中田新田 中々村新田		上島	上島 大日 中田新田 中々村新田	
金谷	小滝	上門前 小滝	金谷	小滝	上門前 小滝	
	下馬場	下馬場 朝日 黒田		下馬場	下馬場 朝日 黒田	
	灰塚	灰塚 中田原 向橋 塩荷谷 上湯谷		灰塚	灰塚 中田原 向橋 塩荷谷 上湯谷	
	上中田	地頭方 青木 上中田		上中田	地頭方 青木 上中田	
	大貫	大貫 平山 神山 金谷		大貫	大貫 平山 神山 金谷	
	飯	飯 昭和町一丁目 昭和町二丁目 上昭和町 御殿山町		飯	飯 昭和町一丁目 昭和町二丁目 上昭和町 御殿山町	
	滝寺	滝寺		滝寺	滝寺	
	下正善寺	下正善寺 中正善寺 上正善寺 宇津尾		下正善寺	下正善寺 中正善寺 上正善寺 宇津尾	

上越市水防計画

修正前			修正後			修正理由
諏訪	中ノ俣	上綱子 中ノ俣	諏訪	中ノ俣	上綱子 中ノ俣	
	米岡	米岡 北田中 米町		米岡	米岡 北田中 米町	
	鶴町	鶴町 東原 諏訪		鶴町	鶴町 東原 諏訪	
	高森	高森 南新保		高森	高森 南新保	
	上真砂	上真砂 杉野袋 北新保		上真砂	上真砂 杉野袋 北新保	
和田	木島	東木島 西木島	和田	木島	東木島 西木島	
	島田	島田 島田上新田 島田下新田		島田	島田 島田上新田 島田下新田	
	下箱井	下箱井 五ヶ所新田 丸山新田 中箱井 岡原 下新田		下箱井	下箱井 五ヶ所新田 丸山新田 中箱井 岡原 下新田	
	寺町	寺町 上箱井		寺町	寺町 上箱井	
	石沢	石沢 西田中		石沢	石沢 西田中	
	大和	大和一丁目 大和二丁目 大和三丁目 大和四丁目 大和五・六丁目 稲荷		大和	大和一丁目 大和二丁目 大和三丁目 大和四丁目 大和五・六丁目 稲荷	
津有	戸野目四ヶ所	四ヶ所 西市野口 戸野目古新田 門田新田 戸野目 平成町	津有	戸野目四ヶ所	四ヶ所 西市野口 戸野目古新田 門田新田 戸野目 平成町	
	野尻稲	野尻 稲		野尻稲	野尻 稲	
	新保五ヶ字	茨沢 藤塚 新保古新田 本新保 上雲寺		新保五ヶ字	茨沢 藤塚 新保古新田 本新保 上雲寺	
	新町	上新町 下新町		新町	上新町 下新町	
	富川五ヶ字	下富川 上富川 熊塚 池		富川五ヶ字	下富川 上富川 熊塚 池	
	池部吉岡劔	下池部 上池部 吉岡東市野口 劔		池部吉岡劔	下池部 上池部 吉岡東市野口 劔	
	四辻町	四辻町		四辻町	四辻町	
	野田長面	上野田 下野田 長面		野田長面	上野田 下野田 長面	
	北津	市野江 本道 桐原 荒屋 虫川		北津	市野江 本道 桐原 荒屋 虫川	
春日	土橋	土橋 新土橋 藤巻	春日	土橋	土橋 新土橋 藤巻	
	藤新田	藤新田 大学前		藤新田	藤新田 大学前	
	春日山町	春日山町一丁目 春日山町二丁目 春日山町三丁目		春日山町	春日山町一丁目 春日山町二丁目 春日山町三丁目	
	春日	春日 中門前 谷愛宕		春日	春日 中門前 谷愛宕	
	大豆	大豆 春日野		大豆	大豆 春日野	
	岩木	岩木一丁目 岩木二丁目 大学南 教育大山屋敷宿舎 教育大世帯寮		岩木	岩木一丁目 岩木二丁目 大学南 教育大山屋敷宿舎 教育大世帯寮	
	新光町	新光町		新光町	新光町	

上越市水防計画

修正前			修正後			修正理由
三郷	木田	木田 木田新田	三郷	木田	木田 木田新田	地域名称変更のため
	西松野木	西松野木 下四ツ屋		西松野木	西松野木 下四ツ屋	
	長者原	長者町 天野原新田 本長者原		長者原	長者町 天野原新田 本長者原	
	今池	今池 桜町		今池	今池 桜町	
辰尾稲塚	辰尾新田 藪野 東稲塚新田 下稲塚	辰尾稲塚	辰尾新田 藪野 東稲塚新田 下稲塚			
高士	稲谷上曾根下曾根	稲谷 上曾根 下曾根	高士	稲谷上曾根下曾根	稲谷 上曾根 下曾根	
	高和町元屋敷	高和町 元屋敷		高和町元屋敷	高和町 元屋敷	
	飯田妙油	飯田 妙油		飯田妙油	飯田 妙油	
	高津東京田	高津 東京田		高津東京田	高津 東京田	
高士	森十北方	森田 北方 十二ノ木	高士	森十北方	森田 北方 十二ノ木	
	南方大口	南方 大口		南方大口	南方 大口	
直江津	市之町	市之町	直江津	市之町	市之町	
	港町	港町一、二丁目		港町	港町一、二丁目	
	中央	中央一丁目・あけぼの 中央一丁目・四ッ屋 中央一丁目・旭区 中央二丁目・横町 中央二丁目・本町 中央三丁目・荒川町 中央三丁目・天王町 中央四丁目・福永町 中央四丁目・沖見町 中央五丁目・塩浜町 中央五丁目・浜町 西本町一、二丁目 西本町三丁目 西本町四丁目・御幸町 住吉町		中央	中央一丁目・あけぼの 中央一丁目・四ッ屋 中央一丁目・旭区 中央二丁目・横町 中央二丁目・本町 中央三丁目・荒川町 中央三丁目・天王町 中央四丁目・福永町 中央四丁目・沖見町 中央五丁目・塩浜町 中央五丁目・浜町 西本町一、二丁目 西本町三丁目 西本町四丁目・御幸町 住吉町	
	駅南	東雲町一、二丁目 栄町一、二丁目 石橋 石橋一、二丁目 新光町三丁目		駅南	東雲町一、二丁目 栄町一、二丁目 石橋 石橋一、二丁目 新光町三丁目	
	五智	国府一丁目 国府二丁目 国府三丁目 国府四丁目 五智一丁目 五智二丁目 五智三丁目 五智四丁目 五智五丁目 五智六丁目 小丸山団地 虫生岩戸 <u>雇用促進</u> 五智新町 加賀町		五智	国府一丁目 国府二丁目 国府三丁目 国府四丁目 五智一丁目 五智二丁目 五智三丁目 五智四丁目 五智五丁目 五智六丁目 小丸山団地 虫生岩戸 <u>アシスト上越マンション</u> 五智新町 加賀町	
有田	春日新田	川原町 春日新田 春日新田木町 春日新田五丁目	有田	春日新田	川原町 春日新田 春日新田木町 春日新田五丁目	
	佐内	佐内町 三ツ屋町		佐内	佐内町 三ツ屋町	
	福田	福田		福田	福田	
	三ツ橋	三ツ橋 三ツ橋新田		三ツ橋	三ツ橋 三ツ橋新田	
	小猿屋	東小猿屋 中小猿屋 西小猿屋 三田 三田新田 田園		小猿屋	東小猿屋 中小猿屋 西小猿屋 三田 三田新田 田園	
	安江	安江 安江一丁目 安江二丁目 安江公営住宅 上源入 下源入 松村新田 港南町		安江	安江 安江一丁目 安江二丁目 安江公営住宅 上源入 下源入 松村新田 港南町	
	下門前	下門前 塩屋新田		下門前	下門前 塩屋新田	

上越市水防計画

修正前			修正後			修正理由
八千浦	黒井	黒井 日之出町	八千浦	黒井	黒井 日之出町	消防団再編のため
	下荒浜	上荒浜 下荒浜 南荒浜	八千浦	下荒浜	上荒浜 下荒浜 南荒浜	
	遊光寺浜	遊光寺浜 南原	八千浦	遊光寺浜	遊光寺浜 南原	
	夷浜	夷浜 夷浜住宅団地	八千浦	夷浜	夷浜 夷浜住宅団地	
	西ヶ窪浜	西ヶ窪浜	八千浦	西ヶ窪浜	西ヶ窪浜	
保倉	駒林	駒林 下百々	保倉	駒林	駒林 下百々	
	小泉	小泉 長岡		小泉	小泉 長岡	
	上名柄	長岡新田 上名柄 五野井 石川		上名柄	長岡新田 上名柄 五野井 石川	
	青野	上青野 中青野 下青野		青野	上青野 中青野 下青野	
	上吉野	上吉野 岡沢 下吉野		上吉野	上吉野 岡沢 下吉野	
	五貫野	上五貫野 下五貫野 下名柄		五貫野	上五貫野 下五貫野 下名柄	
北諏訪	横曾根	横曾根 飯塚 中真砂 川端	北諏訪	横曾根	横曾根 飯塚 中真砂 川端	
	上千原	上千原 福橋下真砂		上千原	上千原 福橋下真砂	
	東中島	東中島 若鷹		東中島	東中島 若鷹	
谷浜	長浜	長浜	谷浜	長浜	長浜	
	有間川	有間川 丹原 吉浦 茶屋ヶ原 鍋ヶ浦		有間川	有間川 丹原 吉浦 茶屋ヶ原 鍋ヶ浦	
	高住	高住 中桑取 西戸野花立		高住	高住 中桑取 西戸野花立 <u>西横山</u> <u>小池</u> <u>西山寺</u> <u>下綱子</u>	
	<u>西横山</u>	<u>西横山</u> <u>小池</u> <u>西山寺</u> <u>下綱子</u>		<u>桑取</u>	<u>土口</u> <u>増沢</u> <u>横畑</u> <u>皆口</u> <u>西谷内</u> <u>北谷</u> <u>大淵</u> <u>東吉尾</u> <u>西吉尾</u>	
桑取	土口	土口 増沢 横畑 皆口 西谷内 北谷	桑取	土口	土口 増沢 横畑 皆口 西谷内 北谷	
	大淵	大淵 東吉尾 西吉尾		大淵	大淵 東吉尾 西吉尾	
安塚	安塚	安塚区安塚 上方 本郷 石橋 牧野	安塚	安塚	安塚区安塚 上方 本郷 石橋 牧野	
	松崎	安塚区直峰		松崎	安塚区直峰	
	中川	安塚区坊金 細野		中川	安塚区坊金 細野	
小黒	和田	安塚区おぐる (行野 大原 芹田) 和田	小黒	和田	安塚区おぐる (行野 大原 芹田) 和田	
	小黒	安塚区おぐる (小黒 切越 朴の木) 菅沼		小黒	安塚区おぐる (小黒 切越 朴の木) 菅沼	
菱里	豊坂	安塚区 <u>菱里</u>	菱里	豊坂	安塚区 <u>樽田</u> <u>円平坊</u> <u>高沢</u> <u>二本木</u> <u>信濃坂</u>	
	荻野	安塚区おぎの		荻野	安塚区おぎの	

上越市水防計画

修正前			修正後			修正理由
浦川原東	須川	安塚区須川	浦川原東	須川	安塚区須川	文言修正
	船倉	安塚区上船 中船 樽田川		船倉	安塚区上船 中船 樽田川	
	有島	浦川原区釜淵 有島		有島	浦川原区釜淵 有島	
	月影	浦川原区熊沢 法定寺 追出 横住 坪野 谷 真光寺		月影	浦川原区熊沢 法定寺 追出 横住 坪野 谷 真光寺	
	虫川	浦川原区虫川		虫川	浦川原区虫川	
	中猪子田	浦川原区中猪子田 小蒲生田		中猪子田	浦川原区中猪子田 小蒲生田	
	小谷島	浦川原区下猪子田 小谷島 蕨岡 上猪子田 小麦平		小谷島	浦川原区下猪子田 小谷島 蕨岡 上猪子田 小麦平	
浦川原西	顕聖寺	浦川原区顕聖寺 下柿野 上柿野	浦川原西	顕聖寺	浦川原区顕聖寺 下柿野 上柿野	
	長走	浦川原区桜島 岩室 日向 長走 菱田		長走	浦川原区桜島 岩室 日向 長走 菱田	
	横川	浦川原区横川 六日町 上岡 東俣 杉坪		横川	浦川原区横川 六日町 上岡 東俣 杉坪	
	山印内	浦川原区印内 山印内		山印内	浦川原区印内 山印内	
	飯室	浦川原区飯室		飯室	浦川原区飯室	
	山本	浦川原区山本 今熊		山本	浦川原区山本 今熊	
	大島第一	第一		大島区板山 田麦 竹平 藤尾	大島第一	
第二		大島区大平	第二	大島区大平		
第三		大島区細越 達	第三	大島区細越 達		
第四		大島区長者島 下岡 千原 上岡	第四	大島区長者島 下岡 千原 上岡		
第五		大島区上達 深沢	第五	大島区上達 深沢		
大島第二	第一	大島区大島 中野 棚岡	大島第二	第一	大島区大島 中野 棚岡	
	第二	大島区三竹沢 熊田 仁上 石橋		第二	大島区三竹沢 熊田 仁上 石橋	
	第三	大島区菖蒲東 菖蒲西 牛 欠 鼻 西沢		第三	大島区菖蒲東 菖蒲西 牛 欠 鼻 西沢	
牧南	柳島	牧区柳島 東松ノ木	牧南	柳島	牧区柳島 東松ノ木	
	高尾	牧区岩神 高尾		高尾	牧区岩神 高尾	
	桜滝	牧区田島 下昆子 上昆子 下湯谷 桜滝		桜滝	牧区田島 下昆子 上昆子 下湯谷 桜滝	
	宇津俣	牧区棚広 棚広新田 宇津俣		宇津俣	牧区棚広 棚広新田 宇津俣	
	上牧	牧区原 倉下 上牧 府殿		上牧	牧区原 倉下 上牧 府殿	
牧北	落田	牧区荒井 落田 榎谷 東荒井	牧北	落田	牧区荒井 落田 榎谷 東荒井	

上越市水防計画

修正前			修正後			修正理由
	山口	牧区宮口 山口 池舟		山口	牧区宮口 山口 池舟	消防団再編のため
	小川	牧区小川 雨露 国川		小川	牧区小川 雨露 国川	
	切光	牧区切光 今清水 泉 吉坪 片町 高谷		切光	牧区切光 今清水 泉 吉坪 片町 高谷	
	大月	牧区大月 坪山 平方 川井沢 神谷 平山 七森		大月	牧区大月 坪山 平方 川井沢 神谷 平山 七森	
柿崎	柿崎第一	柿崎区第一区 第二区 第三区 第四区 第五区 第七区 第八区 あけぼの 出羽 竹鼻	柿崎	柿崎第一	柿崎区第一区 第二区 第三区 第四区 第五区 第七区 第八区 あけぼの 出羽 竹鼻	
	柿崎第二	柿崎区第六区 山谷		柿崎第二	柿崎区第六区 山谷	
	七ヶ	柿崎区法音寺 金谷 東谷内 雁海 下中山 小萱		七ヶ	柿崎区法音寺 金谷 東谷内 雁海 下中山 小萱	
川西	直海浜	柿崎区直海浜	川西	直海浜	柿崎区直海浜	
	馬正面	柿崎区馬正面 桃園 川井		馬正面	柿崎区馬正面 桃園 川井	
	三ツ屋浜	柿崎区三ツ屋浜		三ツ屋浜	柿崎区三ツ屋浜	
	上下浜	柿崎区上下浜 坂田新田		上下浜	柿崎区上下浜 坂田新田	
下黒川	下小野	柿崎区上小野 下小野	下黒川	下小野	柿崎区上小野 下小野	
	高寺	柿崎区柳ヶ崎 高寺 荻谷 川田 阿弥陀瀬		高寺	柿崎区柳ヶ崎 高寺 荻谷 川田 阿弥陀瀬	
	百木	柿崎区百木 上金原		百木	柿崎区百木 上金原	
	巴・下条	柿崎区行法 角取 落合 下金原 下条		巴・下条	柿崎区行法 角取 落合 下金原 下条	
	上直海	柿崎区上直海 桜町新田 江島新田		上直海	柿崎区上直海 桜町新田 江島新田	
米山	黒川第一	柿崎区高畑 水野 下牧 平沢 岩野 米山寺	米山	黒川第一	柿崎区高畑 水野 下牧 平沢 岩野 米山寺	
	黒川第二	柿崎区岩手 下灰庭新田 芋島 _____		黒川第二	柿崎区岩手 下灰庭新田 芋島 <u>松留 上中山 猿毛 城腰 東横山 南黒岩 北黒岩</u>	
	<u>上中山</u>	<u>柿崎区松留 上中山 猿毛 城腰 東横山 南黒岩 北黒岩</u>		<u>(削除)</u>	<u>(削除)</u>	
東大潟	鶺鴒の浜	大潟区雁子浜 九戸浜	東大潟	鶺鴒の浜	大潟区雁子浜 九戸浜	
	潟町	大潟区潟町1区 潟町2区 潟町3区 潟町4区 潟町5区		潟町	大潟区潟町1区 潟町2区 潟町3区 潟町4区 潟町5区	
	四ツ屋浜	大潟区四ツ屋浜		四ツ屋浜	大潟区四ツ屋浜	
西大潟	土底浜	大潟区土底浜東区 土底浜中区 土底浜上区	西大潟	土底浜	大潟区土底浜東区 土底浜中区 土底浜上区	
	小船津	大潟区下小船津浜 上小船津浜		小船津	大潟区下小船津浜 上小船津浜	
	新堀	大潟区渋柿浜 犀潟		新堀	大潟区渋柿浜 犀潟	
南大潟	西	大潟区蜘蛛ヶ池 潟田 岩野古新田 長崎	南大潟	西	大潟区蜘蛛ヶ池 潟田 岩野古新田 長崎	
	東	大潟区潟端1区 潟端2区 内雁子		東	大潟区潟端1区 潟端2区 内雁子	

上越市水防計画

修正前			修正後			修正理由
板倉第一	西部	中郷区岡沢 福田	板倉第一	西部	中郷区岡沢 福田	
	針第一	板倉区針 関根 横町 下田屋・上中島新田		針第一	板倉区針 関根 横町 下田屋・上中島新田	
	針第二	板倉区下米沢 南中島 小石原 熊川 吉増		針第二	板倉区下米沢 南中島 小石原 熊川 吉増	
	山部第一	板倉区山越 米増 山部		山部第一	板倉区山越 米増 山部	
	山部第二	板倉区中之宮 釜塚 不動新田 孤立		山部第二	板倉区中之宮 釜塚 不動新田 孤立	
	寺野	板倉区下久々野、西久々野、上久々野、柄山、猿供養寺、東山寺、機織		寺野	板倉区下久々野、西久々野、上久々野、柄山、猿供養寺、東山寺、機織	
板倉第二	豊原第一	板倉区高野 坂井 長塚 上長嶺 下長嶺 上福田新田 戸狩	板倉第二	豊原第一	板倉区高野 坂井 長塚 上長嶺 下長嶺 上福田新田 戸狩	
	豊原第二	板倉区稲増 田井 青葉 緑ヶ丘 桜ヶ丘		豊原第二	板倉区稲増 田井 青葉 緑ヶ丘 桜ヶ丘	
	宮島第一	板倉区宮島 中四ツ屋 田屋 上沢田 下沢田 別所		宮島第一	板倉区宮島 中四ツ屋 田屋 上沢田 下沢田 別所	
	宮島第二	板倉区曾根田 国川 福王寺		宮島第二	板倉区曾根田 国川 福王寺	
	筒方	板倉区栗沢 大野新田 下筒方 上関田 下関田 達野		筒方	板倉区栗沢 大野新田 下筒方 上関田 下関田 達野	
清里第一	岡野町上稲塚	清里区岡野町 上稲塚	清里第一	岡野町上稲塚	清里区岡野町 上稲塚	
	荒牧	清里区荒牧		荒牧	清里区荒牧	
	菅原	清里区菅原・岡嶺新田		菅原	清里区菅原・岡嶺新田	
	上深澤	清里区上深澤		上深澤	清里区上深澤	
	上田島	清里区上田島		上田島	清里区上田島	
	馬屋	清里区馬屋		馬屋	清里区馬屋	
	塩曾根	清里区塩曾根		塩曾根	清里区塩曾根	
	今曾根	清里区今曾根		今曾根	清里区今曾根	
	南田中	清里区南田中		南田中	清里区南田中	
	武士	清里区武士		武士	清里区武士	
	みらい	清里区みらい		みらい	清里区みらい	
	平成弥生	清里区平成 弥生		平成弥生	清里区平成 弥生	
	清里第二	楡池第一		清里区東戸野 寺脇 鈴倉	清里第二	楡池第一
楡池第二		清里区棚田 鶯澤 上中條	楡池第二	清里区棚田 鶯澤 上中條		
楡池第三		清里区梨平 北野・水草 梨窪 青柳 赤池	楡池第三	清里区梨平 北野・水草 梨窪 青柳 赤池		
里公	第一	三和区川浦 番町 神明町	里公	第一	三和区川浦 番町 神明町	

上越市水防計画

修正前			修正後			修正理由
	第二	三和区中野 窪 法花寺 水科		第二	三和区中野 窪 法花寺 水科	地域名称変更のため
	第三	三和区水吉 鴨井 上田 下田		第三	三和区水吉 鴨井 上田 下田	
	第四	三和区下中 稲原 野 日和町		第四	三和区下中 稲原 野 日和町	
	上杉 第一	三和区今保 大東 下田島		上杉 第一	三和区今保 大東 下田島	
上杉	第二	三和区大西 三村新田 井ノ口 浮島	上杉	第二	三和区大西 三村新田 井ノ口 浮島	
	第三	三和区島倉 北代 下新保		第三	三和区島倉 北代 下新保	
	第四	三和区所山田 岡田 山高津 払沢 桑曾根		第四	三和区所山田 岡田 山高津 払沢 桑曾根	
	美守	第一		三和区錦 柳林 岡木 上広田	美守	
第二		三和区米子 広井 下広田 本郷 沖柳	第二	三和区米子 広井 下広田 本郷 沖柳		
第三		三和区 上越柳 下越柳 神田 塔ノ輪	第三	三和区 越柳 神田 塔ノ輪		
第四		三和区山腰新田 末野 末野新田	第四	三和区山腰新田 末野 末野新田		
名立北	第一	名立区新町 仲町 川端 新井町 横町山 横町川 横町上 旭団地	名立北	第一	名立区新町 仲町 川端 新井町 横町山 横町川 横町上 旭団地	
	第二	名立区小泊第1 小泊第2 小泊第3 小泊第4 小泊第5 小泊第6 小泊第7		第二	名立区小泊第1 小泊第2 小泊第3 小泊第4 小泊第5 小泊第6 小泊第7	
	第三	名立区坪山 赤野俣 岩屋堂		第三	名立区坪山 赤野俣 岩屋堂	
名立南	第一	名立区大菅 谷口 車路 躰畑	名立南	第一	名立区大菅 谷口 車路 躰畑	
	第二	名立区田野上 杉野瀬 濁沢 丸田 折居 峠		第二	名立区田野上 杉野瀬 濁沢 丸田 折居 峠	
	第三	名立区森 池田 桂谷		第三	名立区森 池田 桂谷	
	第四	名立区折平		第四	名立区折平	
	第五	名立区東蒲生田 小田島		第五	名立区東蒲生田 小田島	
	第六	名立区西蒲生田 下瀬戸		第六	名立区西蒲生田 不動の一部 (旧下瀬戸)	
	第七	名立区 上瀬戸 東飛山		第七	名立区 不動の一部 (旧上瀬戸 旧東飛山)	
<p>(2) 消防団の非常配備</p> <p>市長が消防団を非常配備につかせるための指令は、次の場合に発するものとする。</p> <ul style="list-style-type: none"> ・市長が自らの判断により必要と認めた場合 ・水防警報河川にあっては、水防警報が発せられた場合 <hr/> <ul style="list-style-type: none"> ・津波注意報、津波警報等が発せられた場合 			<p>(2) 消防団の非常配備</p> <p>市長が消防団を非常配備につかせるための指令は、次の場合に発するものとする。</p> <ul style="list-style-type: none"> ・市長が自らの判断により必要と認めた場合 ・水防警報河川にあっては、水防警報が発せられた場合 ・<u>水防情報提供河川にあっては、水防警報が発せられた場合</u> <ul style="list-style-type: none"> ・津波注意報、津波警報等が発せられた場合 			<p>県水防計画との整合</p>

上越市水防計画

修正前	修正後	修正理由
<p>・緊急にその必要があるとして知事からの指示があった場合</p> <p>① 消防団に対する非常配備(洪水時)</p> <p>(ア) 待機 市長はその後の状況を把握することに努め、消防団が直ちに次の段階に速やかに移行できる態勢を整備しておくものとする。 〈待機の指令はおおむね次の状況の際に発する〉 水防に関係のある気象の予報、注意報が発表され、かつ警報が発表されるような状況の場合。</p> <p>(イ) 準備 消防団長、副団長は、消防団本部に、分団長以下の団員は、所定の詰所に集合し、資材及び器具の整備点検、作業員の配備計画等に当たり、樋門等の水防上必要な工作物のある箇所の警戒、堤防巡視等のため、一部の団員を出動させる。 〈準備の指令は、概ね次の状況の際に発する〉 河川水位が水防団待機水位(通報水位)を越え、なお上昇し、氾濫注意水位(警戒水位)を越える恐れがあるとき。</p> <p>(ウ) 出動 消防団の全員が所定の詰所に集合し、警戒配備につく。 〈出動の指令は、概ね次の状況の際に発する〉 河川水位が氾濫注意水位(警戒水位)以上に上昇の恐れがあり、出動の必要を認めたとき。</p> <p>② 消防団に対する非常配備(津波時)</p> <p>(ア) 待機 気象庁から津波警報等が発表された場合、市長は、その後の状況を把握することに努め、消防団員の安全を確保した上で直ちに次の段階に速やかに移行できる態勢を整備しておくものとする。</p> <p>(イ) 出動 津波警報等が解除される等、水防作業が安全に行える状態で、かつ必要と認めるとき、区域内の河川、海岸堤防等を巡視し、水防上危険であると認められる箇所があるときは、ただちに当該河川、海岸堤防等の管理者に連絡して必要な措置を求めなければならない。</p>	<p>・緊急にその必要があるとして知事からの指示があった場合</p> <p>① 消防団に対する非常配備(洪水時)</p> <p>(ア) 待機 市長はその後の状況を把握することに努め、消防団が直ちに次の段階に速やかに移行できる態勢を整備しておくものとする。 〈待機の指令はおおむね次の状況の際に発する〉 水防に関係のある気象の予報、注意報が発表され、かつ警報が発表されるような状況の場合。</p> <p>(イ) 準備 消防団長、副団長は、消防団本部に、分団長以下の団員は、所定の詰所に集合し、資材及び器具の整備点検、作業員の配備計画等に当たり、樋門等の水防上必要な工作物のある箇所の警戒、堤防巡視等のため、一部の団員を出動させる。 〈準備の指令は、概ね次の状況の際に発する〉 河川水位が水防団待機水位(通報水位)を越え、なお上昇し、氾濫注意水位(警戒水位)を越える恐れがあるとき。</p> <p>(ウ) 出動 消防団の全員が所定の詰所に集合し、警戒配備につく。 〈出動の指令は、概ね次の状況の際に発する〉 河川水位が氾濫注意水位(警戒水位)以上に上昇の恐れがあり、出動の必要を認めたとき。</p> <p>② 消防団に対する非常配備(津波時)</p> <p>(ア) 待機 気象庁から津波警報等が発表された場合、市長は、その後の状況を把握することに努め、消防団員の安全を確保した上で直ちに次の段階に速やかに移行できる態勢を整備しておくものとする。</p> <p>(イ) 出動 津波警報等が解除される等、水防作業が安全に行える状態で、かつ必要と認めるとき、区域内の河川、海岸堤防等を巡視し、水防上危険であると認められる箇所があるときは、ただちに当該河川、海岸堤防等の管理者に連絡して必要な措置を求めなければならない。</p>	

上越市水防計画

修正前	修正後	修正理由
<p>10.2 巡視及び警戒</p> <p>(1) 平常時</p> <p>水防管理者、消防団長又は消防機関の長（以下この章において「水防管理者等」という）は、随時区域内の河川、海岸、堤防等を巡視し、水防上危険であると認められる箇所があるときは、直ちに当該河川、海岸、堤防等の管理者（以下「河川等の管理者」という。）に連絡して必要な措置を求めるものとする。</p> <p>上記に係る通知を受けた河川等の管理者は、必要な措置を行うとともに、措置状況を水防管理者に報告するものとする。</p> <p>河川等の管理者が自ら行う巡視等において水防上危険であると認められる箇所を発見した場合は、必要な措置を行うとともに、措置状況を水防管理者に報告するものとする。水防管理者等が、出水期前や洪水経過後、高潮や津波終息後などに、重要水防箇所又は洪水箇所、その他必要と認める箇所の巡視を行う場合には、第11章に定める河川管理者の協力の他、必要に応じて河川、海岸等の管理者に立会又は共同で行うことを求めることができるものとする。</p> <p>(2) 出水時</p> <p>水防管理者等は、大雨、洪水に関する注意報・警報等が発表されたとき及び雪崩又は融雪に伴う地すべり等による河川の埋塞等、積雪地域特有の水害が発生し、又は発生のおそれがあるときは、次のア、イの危険箇所等に対して、河川、海岸等の監視及び警戒巡視を実施するものとする。また、次のウの状態に注意し、異常を発見したときは、自身の安全及び避難を優先してただちに水防作業を実施するとともに、河川、海岸等の管理者に報告するものとする。</p> <p>ア 河川施設</p> <ul style="list-style-type: none"> ・河川水位が氾濫注意水位に近づいている箇所 ・過去に洪水被害を生じた箇所及び地形地質上の弱堤箇所 ・土砂災害防止の観点から弱い箇所 ・二次被害防止の観点からの低標高箇所 ・主要河川構造物の設置箇所 <p>イ 海岸施設</p> <ul style="list-style-type: none"> ・過去に高潮被害を生じた箇所 ・二次被害防止の観点からの低標高箇所 ・主要河川構造物の設置箇所 <p>ウ 注意すべき状態</p> <ul style="list-style-type: none"> ・堤防から水が溢れるおそれのある箇所の水位の上昇 ・堤防の上端の亀裂又は沈下 ・川側堤防斜面で水当りの強い場所の亀裂又は欠け崩れ ・居住地側堤防斜面の漏水等による亀裂及び欠け崩れ 	<p>10.2 巡視及び警戒</p> <p>(1) 平常時</p> <p>水防管理者、消防団長又は消防機関の長（以下この章において「水防管理者等」という）は、随時区域内の河川、海岸、堤防等を巡視し、水防上危険であると認められる箇所があるときは、直ちに当該河川、海岸、堤防等の管理者（以下「河川等の管理者」という。）に連絡して必要な措置を求めるものとする。</p> <p>上記に係る通知を受けた河川等の管理者は、必要な措置を行うとともに、措置状況を水防管理者に報告するものとする。</p> <p>河川等の管理者が自ら行う巡視等において水防上危険であると認められる箇所を発見した場合は、必要な措置を行うとともに、措置状況を水防管理者に報告するものとする。水防管理者等が、出水期前や洪水経過後、高潮や津波終息後などに、重要水防箇所又は洪水箇所、その他必要と認める箇所の巡視を行う場合には、第11章に定める河川管理者の協力の他、必要に応じて河川、海岸等の管理者に立会又は共同で行うことを求めることができるものとする。</p> <p>(2) 出水時</p> <p>水防管理者等は、大雨、洪水に関する注意報・警報等が発表されたとき及び雪崩又は融雪に伴う地すべり等による河川の埋塞等、積雪地域特有の水害が発生し、又は発生のおそれがあるときは、次のア、イの危険箇所等に対して、河川、海岸等の監視及び警戒巡視を実施するものとする。また、次のウの状態に注意し、異常を発見したときは、自身の安全及び避難を優先してただちに水防作業を実施するとともに、河川、海岸等の管理者に報告するものとする。</p> <p>ア 河川施設</p> <ul style="list-style-type: none"> ・河川水位が氾濫注意水位に近づいている箇所 ・過去に洪水被害を生じた箇所及び地形地質上の弱堤箇所 ・土砂災害防止の観点から弱い箇所 ・二次被害防止の観点からの低標高箇所 ・主要河川構造物の設置箇所 <p>イ 海岸施設</p> <ul style="list-style-type: none"> ・過去に高潮被害を生じた箇所 ・二次被害防止の観点からの低標高箇所 ・主要河川構造物の設置箇所 <p>ウ 注意すべき状態</p> <ul style="list-style-type: none"> ・堤防から水が溢れるおそれのある箇所の水位の上昇 ・堤防の上端の亀裂又は沈下 ・川側堤防斜面で水当りの強い場所の亀裂又は欠け崩れ ・居住地側堤防斜面の漏水等による亀裂及び欠け崩れ 	

上越市水防計画

修正前	修正後	修正理由
<ul style="list-style-type: none"> ・樋門等の両軸又は底部よりの漏水と扉の締まり具合 ・橋梁その他の構造物と堤防との取り付け部分の異状 <p>10.3 水防作業</p> <p>水防作業を必要とする異常事態が発生したときは、被害を未然に防止し、又は被害の拡大を防ぐため、堤防の構造、流速、護岸、浸水域及び近接地域の状態等を考慮して最も適切な工法を選択し実施するものとする。(水防作業を必要とする異常状態ごとに、それぞれ適する工法を、参考資料編に示す。)</p> <p>その際、消防団員は自身の安全を確保できる場所までの避難完了に要する時間、津波到達時刻等を考慮して、自身の安全確保ができないと判断したときには、自身の安全確保のための避難を優先する。</p> <p>また、水防管理者は、平常時から水防実施関係者に水防工法等を習熟させ、災害時においても最も適切な作業が即時に実施できるよう努めなければならない。</p> <p>10.4 緊急通行</p> <p>(1) 緊急通行</p> <p>水防のため緊急の必要がある場所に赴くときは、<u>消防団長、消防団員及び</u>消防機関に属する者並びに水防管理者から委任を受けた者は一般交通の用に供しない通路又は公共の用に供しない<u>通路</u>を通行することができる。</p> <p>(2) 損失補償</p> <p>本市は、緊急通行の権限を行使することにより損失を受けたものに対し、時価によりその損失を補償するものとする。</p> <p>10.5 警戒区域の指定</p> <p>水防上緊急の必要がある場所においては、消防機関に属する者は、警戒区域を設定し、水防関係者以外の者に対して、その区域への立ち入りを禁止し、若しくは制限し、又はその区域からの退去を命ずることができるものとする。</p> <p>また、消防機関に属する者がいないとき、又はこれらの者の要求があったときは、警察官は、<u>消防団長、消防団員又は</u>消防機関に属する者の職権を行うことができるものとする。</p> <p>10.6 住民等の避難（河川・高潮又は高波）</p> <p>市は、豪雨等、災害発生が予想される気象状況においては、災害発生の予兆を察知し、避難に関する情報の迅速な伝達と早期避難の適切な実施により、人的被害の発生を極力回避する。</p>	<ul style="list-style-type: none"> ・樋門等の両軸又は底部よりの漏水と扉の締まり具合 ・橋梁その他の構造物と堤防との取り付け部分の異状 <p>10.3 水防作業</p> <p>水防作業を必要とする異常事態が発生したときは、被害を未然に防止し、又は被害の拡大を防ぐため、堤防の構造、流速、護岸、浸水域及び近接地域の状態等を考慮して最も適切な工法を選択し実施するものとする。(水防作業を必要とする異常状態ごとに、それぞれ適する工法を、参考資料編に示す。)</p> <p>その際、消防団員は自身の安全を確保できる場所までの避難完了に要する時間、津波到達時刻等を考慮して、自身の安全確保ができないと判断したときには、自身の安全確保のための避難を優先する。</p> <p>また、水防管理者は、平常時から水防実施関係者に水防工法等を習熟させ、災害時においても最も適切な作業が即時に実施できるよう努めなければならない。</p> <p>10.4 緊急通行</p> <p>(1) 緊急通行</p> <p>水防のため緊急の必要がある場所に赴くときは、<u>(削除)</u>消防機関に属する者並びに水防管理者から委任を受けた者は一般交通の用に供しない通路又は公共の用に供しない<u>空地及び水面</u>を通行することができる。</p> <p>(2) 損失補償</p> <p>本市は、緊急通行の権限を行使することにより損失を受けたものに対し、時価によりその損失を補償するものとする。</p> <p>10.5 警戒区域の指定</p> <p>水防上緊急の必要がある場所においては、消防機関に属する者は、警戒区域を設定し、水防関係者以外の者に対して、その区域への立ち入りを禁止し、若しくは制限し、又はその区域からの退去を命ずることができるものとする。</p> <p>また、消防機関に属する者がいないとき、又はこれらの者の要求があったときは、警察官は、<u>(削除)</u>消防機関に属する者の職権を行うことができるものとする。</p> <p>10.6 住民等の避難（河川・高潮又は高波）</p> <p>市は、豪雨等、災害発生が予想される気象状況においては、災害発生の予兆を察知し、避難に関する情報の迅速な伝達と早期避難の適切な実施により、人的被害の発生を極力回避する。</p>	<p>文言整理</p> <p>県水防計画との整合</p> <p>文言整理</p>

上越市水防計画

修正前	修正後	修正理由
<p>10.6.1 市が行う、住民等の避難に関する情報の発令等</p> <p>適切な避難勧告、指示の実施及び避難誘導等により、人的被害の発生を防止する。</p> <p>(1) 気象情報、河川水位に関する情報及び土砂災害に関する情報等を的確に入手・把握し、市民に対する注意喚起等の広報を早い段階から行う。</p> <p>(2) 市長は、河川水位、降雨量等を考慮し、避難勧告等の発令基準に達したとき、又は危険と判断したときは、躊躇することなく避難勧告等を発令する。</p> <p>なお、各総合事務所区域内の災害における避難準備・高齢者等避難開始の発令については、総合事務所長が発令することができるものとし、この場合、発令後直ちに市長に報告する。</p> <p>(3) 避難指示（緊急）等が発令しようとする場合において、必要があると認めるときは、指定地方行政機関又は県に対し、助言を求める。</p> <p>(4) 浸水想定区域内の主として高齢者、障害者、乳幼児その他の特に防災上の配慮を要する者が利用する施設に対し、洪水予報及び避難勧告等をあらかじめ定めた伝達方法により連絡する。</p> <p>(5) 土砂災害警戒情報が発表された場合で必要があると認めるときは、対象区域内の住民及び特に防災上の配慮を要する者が利用する施設に対し土砂災害警戒情報及び避難に関する情報をあらかじめ定めた伝達方法により連絡する。</p> <p>(6) 避難勧告等の伝達はあらかじめ定めた方法により、防災行政無線（戸別受信機を含む。以下本節中同じ。）、FAX、電子メール、コミュニティFM放送、ソーシャルメディア等、多様な手段を併用して、迅速・確実に行う。</p> <p>(7) 危険が急迫した状況で、通常的手段による伝達が困難な場合は、県内放送機関に対する緊急放送の要請を県に依頼する。また、市が、全県波放送局に緊急情報を提供する場合は、「新潟県緊急情報伝達連絡会」の情報伝達ルート及び手段による。</p> <p>(8) 避難住民の誘導に当たっては町内会、自主防災組織、消防団及び県警察等の協力を得て行い、必要に応じて県に応援を要請する。</p> <p>(9) 避難勧告等を発令した場合は、ただちに避難所等を開設することとし、避難勧告等発令前に住民が自主的に避難した場合は、ただちに職員を派遣し必要な支援を行う。</p> <p>(10) 避難勧告等を発令した場合は、発令時刻、対象地区、世帯数、人数、避難先、避難が必要となった理由等を、ただちに新潟県総合防災情報システム等を利用して県に報告する。</p> <p>(11) 旅行者等に対して避難路や避難所等、安否情報等の広報が行える態勢を整える。</p> <p>10.6.2 住民等の避難に際して市が行う、要配慮者に対する配慮</p> <p>(1) 情報伝達及び避難行動に制約がある避難行動要支援者は、避難準備・高齢者等避難開始発令時には一般の住民よりも早く車両の走行が可能な段階で、安全な場所に避難させる。</p> <p>(2) 市民等の避難に当たっては、「上越市避難行動要支援者避難支援プラン（全体計画）」に基づ</p>	<p>10.6.1 市が行う、住民等の避難に関する情報の発令等</p> <p>適切な避難情報の発令及び避難誘導等により、人的被害の発生を防止する。</p> <p>(1) 気象情報、河川水位に関する情報及び土砂災害に関する情報等を的確に入手・把握し、市民に対する注意喚起等の広報を早い段階から行う。</p> <p>(2) 市長は、河川水位、降雨量等を考慮し、避難指示等の発令基準に達したとき、又は危険と判断したときは、躊躇することなく避難情報（高齢者等避難、避難指示）を発令する。</p> <p>なお、各総合事務所区域内の災害における（削除）高齢者等避難（削除）の発令については、総合事務所長が発令することができるものとし、この場合、発令後直ちに市長に報告する。</p> <p>(3) 避難指示（削除）等が発令しようとする場合において、必要があると認めるときは、指定地方行政機関又は県に対し、助言を求める。</p> <p>(4) 浸水想定区域内の主として高齢者、障害者、乳幼児その他の特に防災上の配慮を要する者が利用する施設に対し、洪水予報及び避難に関する情報をあらかじめ定めた伝達方法により連絡する。</p> <p>(5) 土砂災害警戒情報が発表された場合で必要があると認めるときは、対象区域内の住民及び特に防災上の配慮を要する者が利用する施設に対し土砂災害警戒情報及び避難に関する情報をあらかじめ定めた伝達方法により連絡する。</p> <p>(6) 避難指示等の伝達はあらかじめ定めた方法により、防災行政無線（戸別受信機を含む。以下本節中同じ。）、FAX、電子メール、コミュニティFM放送、ソーシャルメディア等、多様な手段を併用して、迅速・確実に行う。</p> <p>(7) 危険が急迫した状況で、通常的手段による伝達が困難な場合は、県内放送機関に対する緊急放送の要請を県に依頼する。また、市が、全県波放送局に緊急情報を提供する場合は、「新潟県緊急情報伝達連絡会」の情報伝達ルート及び手段による。</p> <p>(8) 避難住民の誘導に当たっては町内会、自主防災組織、消防団及び県警察等の協力を得て行い、必要に応じて県に応援を要請する。</p> <p>(9) 避難指示等を発令した場合は、ただちに避難所等を開設することとし、（削除）発令前に住民が自主的に避難した場合は、ただちに職員を派遣し必要な支援を行う。</p> <p>(10) 避難指示等を発令した場合は、発令時刻、対象地区、世帯数、人数、避難先、避難が必要となった理由等を、ただちに新潟県総合防災情報システム等を利用して県に報告する。</p> <p>(11) 旅行者等に対して避難路や避難所等、安否情報等の広報が行える態勢を整える。</p> <p>10.6.2 住民等の避難に際して市が行う、要配慮者に対する配慮</p> <p>(1) 情報伝達及び避難行動に制約がある避難行動要支援者は、高齢者等避難発令時には一般の住民よりも早く車両の走行が可能な段階で、安全な場所に避難させる。</p> <p>(2) 市民等の避難に当たっては、「上越市避難行動要支援者避難支援プラン（全体計画）」に基づ</p>	<p>災害対策基本法改正のため</p> <p>災害対策基本法改正のため</p> <p>災害対策基本法改正のため</p> <p>災害対策基本法改正のため</p> <p>災害対策基本法改正のため</p> <p>災害対策基本法改正のため</p> <p>災害対策基本法改正のため</p> <p>災害対策基本法改正のため</p> <p>災害対策基本法改正のため</p> <p>災害対策基本法改正のため</p> <p>災害対策基本法改正のため</p>

上越市水防計画

修正前	修正後	修正理由																								
<p>き、町内会、自主防災組織、消防団、上越地域消防事務組合、県警察、民生委員・児童委員及び福祉関係者等の協力を得ながら、避難行動要支援者の支援・誘導を行う。また、情報の伝達漏れや避難できずに残っている避難行動要支援者がいないか点検を行う。</p> <p>(3) 避難先で必要なケアが提供できるよう手配する。</p> <p>(4) 避難後の要配慮者のケアについて、受入れ施設の提供、人員の派遣等、県の支援を受ける。</p>	<p>き、町内会、自主防災組織、消防団、上越地域消防事務組合、県警察、民生委員・児童委員及び福祉関係者等の協力を得ながら、避難行動要支援者の支援・誘導を行う。また、情報の伝達漏れや避難できずに残っている避難行動要支援者がいないか点検を行う。</p> <p>(3) 避難先で必要なケアが提供できるよう手配する。</p> <p>(4) 避難後の要配慮者のケアについて、受入れ施設の提供、人員の派遣等、県の支援を受ける。</p>																									
<p>10.6.3 住民等の避難に関する発令の主なものと、市民に求める行動</p> <table border="1" data-bbox="210 640 1187 1554"> <thead> <tr> <th>区分</th> <th>発令時の状況等</th> <th>求める行動</th> </tr> </thead> <tbody> <tr> <td>避難準備 ・ 高齢者等 避難開始</td> <td>避難行動要支援者等、特に避難行動に時間を要する人が避難行動を開始しなければならない段階であり、<u>人的被害の発生する可能性が高まった</u>状況</td> <td>① 避難行動要支援者等、特に避難行動に時間を要する人は、<u>避難所等への避難</u>を開始する。 (避難行動を支援する人は、支援行動を開始する。) ② 通常の避難行動ができる人は、<u>避難</u>するための準備を開始する。</td> </tr> <tr> <td>避難勧告</td> <td>災害の発生する<u>可能性が明らかに高まった</u>状況で通常の避難行動ができる人が避難行動を開始しなければならない段階</td> <td>通常の避難行動ができる人は、<u>避難</u>を開始する。ただし、<u>避難所等への避難</u>がかえって危険を伴う場合等やむを得ないときは、待避・<u>垂直避難</u>を行う。</td> </tr> <tr> <td>避難指示 (緊急)</td> <td>① <u>災害の予兆現象の発生や差し迫った情勢から、災害の発生する危険性が非常に高いと判断される状況</u> ② <u>現に災害が発生した状況</u></td> <td>① 避難<u>指示</u>等がすでに発令されている後で、避難途中である場合は、至急避難を完了する。 ② <u>まだ</u> <u>避難を開始していない場合は、直ちに避難行動を開始する。ただし、避難所等への避難がかえって危険を伴う場合等やむを得ないときは、待避・垂直避難を行う。</u></td> </tr> </tbody> </table>	区分	発令時の状況等	求める行動	避難準備 ・ 高齢者等 避難開始	避難行動要支援者等、特に避難行動に時間を要する人が避難行動を開始しなければならない段階であり、 <u>人的被害の発生する可能性が高まった</u> 状況	① 避難行動要支援者等、特に避難行動に時間を要する人は、 <u>避難所等への避難</u> を開始する。 (避難行動を支援する人は、支援行動を開始する。) ② 通常の避難行動ができる人は、 <u>避難</u> するための準備を開始する。	避難勧告	災害の発生する <u>可能性が明らかに高まった</u> 状況で通常の避難行動ができる人が避難行動を開始しなければならない段階	通常の避難行動ができる人は、 <u>避難</u> を開始する。ただし、 <u>避難所等への避難</u> がかえって危険を伴う場合等やむを得ないときは、待避・ <u>垂直避難</u> を行う。	避難指示 (緊急)	① <u>災害の予兆現象の発生や差し迫った情勢から、災害の発生する危険性が非常に高いと判断される状況</u> ② <u>現に災害が発生した状況</u>	① 避難 <u>指示</u> 等がすでに発令されている後で、避難途中である場合は、至急避難を完了する。 ② <u>まだ</u> <u>避難を開始していない場合は、直ちに避難行動を開始する。ただし、避難所等への避難がかえって危険を伴う場合等やむを得ないときは、待避・垂直避難を行う。</u>	<p>10.6.3 住民等の避難に関する発令の主なものと、市民に求める行動</p> <table border="1" data-bbox="1386 640 2362 1591"> <thead> <tr> <th>区分</th> <th>発令時の状況等</th> <th>求める行動</th> </tr> </thead> <tbody> <tr> <td><u>【警戒レベル3】 高齢者等 避難</u></td> <td>避難行動要支援者等、特に避難行動に時間を要する人が避難行動を開始しなければならない段階であり、<u>災害が発生するおそれがある</u>状況</td> <td>① 避難行動要支援者等、特に避難行動に時間を要する人は、<u>危険な場所から避難（立退き避難又は屋内安全確保）</u>を開始する。(避難行動を支援する人は、支援行動を開始する。) ② 通常の避難行動ができる人は、<u>危険な場所から避難（立退き避難又は屋内安全確保）</u>するための準備を開始する。</td> </tr> <tr> <td><u>【警戒レベル4】 避難指示</u></td> <td>災害が発生する<u>おそれが高い</u>状況で通常の避難行動ができる人が避難行動を開始しなければならない段階</td> <td>通常の避難行動ができる人は、<u>避難（立退き避難）</u>を開始する。ただし、<u>指定避難所等への避難</u>がかえって危険を伴う場合等やむを得ないときは、待避・<u>垂直避難（屋内安全確保）</u>を行う。</td> </tr> <tr> <td><u>【警戒レベル5】 緊急安全確保</u></td> <td><u>災害が発生又は切迫している状況で、すでに安全な避難ができず命が危険な状況</u></td> <td>① 避難<u>指示</u>等がすでに発令されている後で、避難途中である場合は、至急避難を完了する。 ② <u>適切なタイミングで避難しなかった又は急激に災害が切迫する等して避難することができなかった等の要因により避難を開始していない場合は、直ちに避難行動を開始する。命の危険から身の安全を可能な限り確保するため、その時点にいる場所よりも相対的に安全である場所へ直ちに移動する（緊急安全確保）。</u></td> </tr> </tbody> </table>	区分	発令時の状況等	求める行動	<u>【警戒レベル3】 高齢者等 避難</u>	避難行動要支援者等、特に避難行動に時間を要する人が避難行動を開始しなければならない段階であり、 <u>災害が発生するおそれがある</u> 状況	① 避難行動要支援者等、特に避難行動に時間を要する人は、 <u>危険な場所から避難（立退き避難又は屋内安全確保）</u> を開始する。(避難行動を支援する人は、支援行動を開始する。) ② 通常の避難行動ができる人は、 <u>危険な場所から避難（立退き避難又は屋内安全確保）</u> するための準備を開始する。	<u>【警戒レベル4】 避難指示</u>	災害が発生する <u>おそれが高い</u> 状況で通常の避難行動ができる人が避難行動を開始しなければならない段階	通常の避難行動ができる人は、 <u>避難（立退き避難）</u> を開始する。ただし、 <u>指定避難所等への避難</u> がかえって危険を伴う場合等やむを得ないときは、待避・ <u>垂直避難（屋内安全確保）</u> を行う。	<u>【警戒レベル5】 緊急安全確保</u>	<u>災害が発生又は切迫している状況で、すでに安全な避難ができず命が危険な状況</u>	① 避難 <u>指示</u> 等がすでに発令されている後で、避難途中である場合は、至急避難を完了する。 ② <u>適切なタイミングで避難しなかった又は急激に災害が切迫する等して避難することができなかった等の要因により避難を開始していない場合は、直ちに避難行動を開始する。命の危険から身の安全を可能な限り確保するため、その時点にいる場所よりも相対的に安全である場所へ直ちに移動する（緊急安全確保）。</u>	<p>災害対策基本法改正のため</p>
区分	発令時の状況等	求める行動																								
避難準備 ・ 高齢者等 避難開始	避難行動要支援者等、特に避難行動に時間を要する人が避難行動を開始しなければならない段階であり、 <u>人的被害の発生する可能性が高まった</u> 状況	① 避難行動要支援者等、特に避難行動に時間を要する人は、 <u>避難所等への避難</u> を開始する。 (避難行動を支援する人は、支援行動を開始する。) ② 通常の避難行動ができる人は、 <u>避難</u> するための準備を開始する。																								
避難勧告	災害の発生する <u>可能性が明らかに高まった</u> 状況で通常の避難行動ができる人が避難行動を開始しなければならない段階	通常の避難行動ができる人は、 <u>避難</u> を開始する。ただし、 <u>避難所等への避難</u> がかえって危険を伴う場合等やむを得ないときは、待避・ <u>垂直避難</u> を行う。																								
避難指示 (緊急)	① <u>災害の予兆現象の発生や差し迫った情勢から、災害の発生する危険性が非常に高いと判断される状況</u> ② <u>現に災害が発生した状況</u>	① 避難 <u>指示</u> 等がすでに発令されている後で、避難途中である場合は、至急避難を完了する。 ② <u>まだ</u> <u>避難を開始していない場合は、直ちに避難行動を開始する。ただし、避難所等への避難がかえって危険を伴う場合等やむを得ないときは、待避・垂直避難を行う。</u>																								
区分	発令時の状況等	求める行動																								
<u>【警戒レベル3】 高齢者等 避難</u>	避難行動要支援者等、特に避難行動に時間を要する人が避難行動を開始しなければならない段階であり、 <u>災害が発生するおそれがある</u> 状況	① 避難行動要支援者等、特に避難行動に時間を要する人は、 <u>危険な場所から避難（立退き避難又は屋内安全確保）</u> を開始する。(避難行動を支援する人は、支援行動を開始する。) ② 通常の避難行動ができる人は、 <u>危険な場所から避難（立退き避難又は屋内安全確保）</u> するための準備を開始する。																								
<u>【警戒レベル4】 避難指示</u>	災害が発生する <u>おそれが高い</u> 状況で通常の避難行動ができる人が避難行動を開始しなければならない段階	通常の避難行動ができる人は、 <u>避難（立退き避難）</u> を開始する。ただし、 <u>指定避難所等への避難</u> がかえって危険を伴う場合等やむを得ないときは、待避・ <u>垂直避難（屋内安全確保）</u> を行う。																								
<u>【警戒レベル5】 緊急安全確保</u>	<u>災害が発生又は切迫している状況で、すでに安全な避難ができず命が危険な状況</u>	① 避難 <u>指示</u> 等がすでに発令されている後で、避難途中である場合は、至急避難を完了する。 ② <u>適切なタイミングで避難しなかった又は急激に災害が切迫する等して避難することができなかった等の要因により避難を開始していない場合は、直ちに避難行動を開始する。命の危険から身の安全を可能な限り確保するため、その時点にいる場所よりも相対的に安全である場所へ直ちに移動する（緊急安全確保）。</u>																								
<p>10.6.4 住民等の避難に関する情報の発令基準</p> <p>河川における避難に関する情報の発令基準の概要は、次の(1)(2)のとおりとする。なお、河川ごとの具体的な発令基準については、災害対応マニュアルで定める。</p> <p>また、<u>高潮等突発的な自然災害</u>が発表し、必要があると認めるときは、当該地域の<u>市民等</u>に対し<u>避難勧告</u>を発令し、また、危険の切迫度及び避難</p>	<p>10.6.4 住民等の避難に関する情報の発令基準</p> <p>河川における避難に関する情報の発令基準の概要は、次の(1)(2)のとおりとする。なお、河川ごとの具体的な発令基準については、災害対応マニュアルで定める。</p> <p>また、<u>地震や津波、高潮等突発的な自然災害</u>が発表し、必要があると認めるときは、当該地域の<u>避難行動要支援者等の市民等</u>に対し<u>高齢者等避難</u>を発令し、また、危険の切迫度及び避難</p>	<p>災害対策基本法改正のため</p>																								

上越市水防計画

修正前	修正後	修正理由																
<p>の状況等により急を要するときは、<u>避難指示(緊急)</u>を発令し適切な避難誘導を行う。</p> <p>(1) <u>避難準備・高齢者等避難開始</u> 発令の基準は、避難<u>勧告</u>等の基準を基に避難行動要支援者が避難に要する時間が確保できる段階において行う。</p> <p>(2) <u>避難勧告・避難指示(緊急)</u> ① 市長が特に必要と認めたときのほか、避難<u>勧告</u>等の発令基準は、次のとおりとする。</p> <table border="1" data-bbox="240 684 1258 1633"> <thead> <tr> <th>河川の種類</th> <th>発令基準</th> </tr> </thead> <tbody> <tr> <td>ア 小河川・用排水路</td> <td>近隣で浸水が発生し、拡大のおそれがあるとき。</td> </tr> <tr> <td>イ 水位情報周知河川以外の中小河川</td> <td>緊急度に応じて、<u>避難勧告・避難指示(緊急)</u>を発令する。 ① 水害が発生し、人家に被害が及ぶと見込まれたとき。 ② 流入先河川の水位上昇等により排水が困難な状況で、かつ、流域での降雨が継続し、<u>水があふれたり</u>堤防決壊のおそれがあるとき。 なお、県河川防災情報システムにより情報入手可能な河川においては、上流域における水位・降雨状況も考慮して判断する。</td> </tr> <tr> <td>ウ <u>洪水予報河川</u>及び水位情報周知河川 ・関川 ・保倉川 ・矢代川 ・正善寺川 ・柿崎川</td> <td>緊急度に応じて、<u>避難勧告・避難指示(緊急)</u>を発令する。 ① 水害が発生し、人家に被害が及ぶと見込まれたとき。 ② 各河川の指定水位観測所において、水位が<u>避難判断</u>水位に達した場合で、その後も水位上昇が見込まれるときは、河川管理者より提供される防災情報や流域での降雨状況、その他以下の条件を考慮して判断する。 ○各観測所の上流観測所で水位上昇が継続、又は上流域での降雨が継続し、市内流域でのさらなる水位上昇が見込まれる。 ○巡視の結果、堤防に異常が発見され、水防活動によっても応急対応が困難であると判断される。</td> </tr> </tbody> </table> <p>② 上越市に関係する、水防警報の対象となる水位観測所 第5章「5.1 水位の観測、通報及び公表」のとおり。</p>	河川の種類	発令基準	ア 小河川・用排水路	近隣で浸水が発生し、拡大のおそれがあるとき。	イ 水位情報周知河川以外の中小河川	緊急度に応じて、 <u>避難勧告・避難指示(緊急)</u> を発令する。 ① 水害が発生し、人家に被害が及ぶと見込まれたとき。 ② 流入先河川の水位上昇等により排水が困難な状況で、かつ、流域での降雨が継続し、 <u>水があふれたり</u> 堤防決壊のおそれがあるとき。 なお、県河川防災情報システムにより情報入手可能な河川においては、上流域における水位・降雨状況も考慮して判断する。	ウ <u>洪水予報河川</u> 及び水位情報周知河川 ・関川 ・保倉川 ・矢代川 ・正善寺川 ・柿崎川	緊急度に応じて、 <u>避難勧告・避難指示(緊急)</u> を発令する。 ① 水害が発生し、人家に被害が及ぶと見込まれたとき。 ② 各河川の指定水位観測所において、水位が <u>避難判断</u> 水位に達した場合で、その後も水位上昇が見込まれるときは、河川管理者より提供される防災情報や流域での降雨状況、その他以下の条件を考慮して判断する。 ○各観測所の上流観測所で水位上昇が継続、又は上流域での降雨が継続し、市内流域でのさらなる水位上昇が見込まれる。 ○巡視の結果、堤防に異常が発見され、水防活動によっても応急対応が困難であると判断される。	<p>の状況等により急を要するときは、<u>避難指示</u>を発令し適切な避難誘導を行う。</p> <p>(1) <u>高齢者等避難</u> 発令の基準は、避難<u>指示</u>等の基準を基に避難行動要支援者が避難に要する時間が確保できる段階において行う。</p> <p>(2) <u>避難指示</u> ① 市長が特に必要と認めたときのほか、避難<u>指示</u>等の発令基準は、次のとおりとする。</p> <table border="1" data-bbox="1415 684 2439 1633"> <thead> <tr> <th>河川の種類</th> <th>発令基準</th> </tr> </thead> <tbody> <tr> <td>ア 小河川・用排水路</td> <td>近隣で浸水が発生し、拡大のおそれがあるとき。</td> </tr> <tr> <td>イ 水位情報周知河川以外の中小河川</td> <td>緊急度に応じて、<u>避難指示等</u>を発令する。 ① 水害が発生し、人家に被害が及ぶと見込まれたとき。 ② 流入先河川の水位上昇等により排水が困難な状況で、かつ、流域での降雨が継続し、<u>越水、溢水や</u>堤防決壊のおそれがあるとき。 なお、県河川防災情報システムにより情報入手可能な河川においては、上流域における水位・降雨状況も考慮して判断する。</td> </tr> <tr> <td>ウ <u>指定河川洪水予報</u>及び水位情報周知河川 ・関川 ・保倉川 ・矢代川 ・正善寺川 ・柿崎川</td> <td>緊急度に応じて、<u>避難指示等</u>を発令する。 ① 水害が発生し、人家に被害が及ぶと見込まれたとき。 ② 各河川の指定水位観測所において、水位が<u>氾濫危険</u>水位に達した場合で、その後も水位上昇が見込まれるときは、河川管理者より提供される防災情報や流域での降雨状況、その他以下の条件を考慮して判断する。 ○各観測所の上流観測所で水位上昇が継続、又は上流域での降雨が継続し、市内流域でのさらなる水位上昇が見込まれる。 ○巡視の結果、堤防に異常が発見され、水防活動によっても応急対応が困難であると判断される。</td> </tr> </tbody> </table> <p>② 上越市に関係する、水防警報の対象となる水位観測所 第5章「5.1 水位の観測、通報及び公表」のとおり。</p>	河川の種類	発令基準	ア 小河川・用排水路	近隣で浸水が発生し、拡大のおそれがあるとき。	イ 水位情報周知河川以外の中小河川	緊急度に応じて、 <u>避難指示等</u> を発令する。 ① 水害が発生し、人家に被害が及ぶと見込まれたとき。 ② 流入先河川の水位上昇等により排水が困難な状況で、かつ、流域での降雨が継続し、 <u>越水、溢水や</u> 堤防決壊のおそれがあるとき。 なお、県河川防災情報システムにより情報入手可能な河川においては、上流域における水位・降雨状況も考慮して判断する。	ウ <u>指定河川洪水予報</u> 及び水位情報周知河川 ・関川 ・保倉川 ・矢代川 ・正善寺川 ・柿崎川	緊急度に応じて、 <u>避難指示等</u> を発令する。 ① 水害が発生し、人家に被害が及ぶと見込まれたとき。 ② 各河川の指定水位観測所において、水位が <u>氾濫危険</u> 水位に達した場合で、その後も水位上昇が見込まれるときは、河川管理者より提供される防災情報や流域での降雨状況、その他以下の条件を考慮して判断する。 ○各観測所の上流観測所で水位上昇が継続、又は上流域での降雨が継続し、市内流域でのさらなる水位上昇が見込まれる。 ○巡視の結果、堤防に異常が発見され、水防活動によっても応急対応が困難であると判断される。	<p>災害対策基本法改正のため</p> <p>災害対策基本法改正のため</p>
河川の種類	発令基準																	
ア 小河川・用排水路	近隣で浸水が発生し、拡大のおそれがあるとき。																	
イ 水位情報周知河川以外の中小河川	緊急度に応じて、 <u>避難勧告・避難指示(緊急)</u> を発令する。 ① 水害が発生し、人家に被害が及ぶと見込まれたとき。 ② 流入先河川の水位上昇等により排水が困難な状況で、かつ、流域での降雨が継続し、 <u>水があふれたり</u> 堤防決壊のおそれがあるとき。 なお、県河川防災情報システムにより情報入手可能な河川においては、上流域における水位・降雨状況も考慮して判断する。																	
ウ <u>洪水予報河川</u> 及び水位情報周知河川 ・関川 ・保倉川 ・矢代川 ・正善寺川 ・柿崎川	緊急度に応じて、 <u>避難勧告・避難指示(緊急)</u> を発令する。 ① 水害が発生し、人家に被害が及ぶと見込まれたとき。 ② 各河川の指定水位観測所において、水位が <u>避難判断</u> 水位に達した場合で、その後も水位上昇が見込まれるときは、河川管理者より提供される防災情報や流域での降雨状況、その他以下の条件を考慮して判断する。 ○各観測所の上流観測所で水位上昇が継続、又は上流域での降雨が継続し、市内流域でのさらなる水位上昇が見込まれる。 ○巡視の結果、堤防に異常が発見され、水防活動によっても応急対応が困難であると判断される。																	
河川の種類	発令基準																	
ア 小河川・用排水路	近隣で浸水が発生し、拡大のおそれがあるとき。																	
イ 水位情報周知河川以外の中小河川	緊急度に応じて、 <u>避難指示等</u> を発令する。 ① 水害が発生し、人家に被害が及ぶと見込まれたとき。 ② 流入先河川の水位上昇等により排水が困難な状況で、かつ、流域での降雨が継続し、 <u>越水、溢水や</u> 堤防決壊のおそれがあるとき。 なお、県河川防災情報システムにより情報入手可能な河川においては、上流域における水位・降雨状況も考慮して判断する。																	
ウ <u>指定河川洪水予報</u> 及び水位情報周知河川 ・関川 ・保倉川 ・矢代川 ・正善寺川 ・柿崎川	緊急度に応じて、 <u>避難指示等</u> を発令する。 ① 水害が発生し、人家に被害が及ぶと見込まれたとき。 ② 各河川の指定水位観測所において、水位が <u>氾濫危険</u> 水位に達した場合で、その後も水位上昇が見込まれるときは、河川管理者より提供される防災情報や流域での降雨状況、その他以下の条件を考慮して判断する。 ○各観測所の上流観測所で水位上昇が継続、又は上流域での降雨が継続し、市内流域でのさらなる水位上昇が見込まれる。 ○巡視の結果、堤防に異常が発見され、水防活動によっても応急対応が困難であると判断される。																	

上越市水防計画

修正前	修正後	修正理由
<p>10.6.5 住民等の避難に関する市の対応</p> <p>(1) 市民等の自主避難に対する対応 避難勧告等発令前に市民等が自主的に避難した場合は、速やかに避難所等を開設し避難者を受け入れるとともに、避難経路の安全確保等に努める。</p> <p>(2) 避難勧告等の発令、伝達</p> <p>① 災害の発生又はそのおそれがある場合は、速やかに当該地区の市民等に避難勧告等を発令するとともに、避難所等を開設する。</p> <p>② 避難勧告等の発令は、状況に応じて次の事項を明示して行う。ただし、屋内での待避等の安全確保措置については、避難時の周囲の状況等により避難のために立退きを行うことがかえって危険を伴う場合等やむを得ないときに発令する。防災行政無線、防災ラジオ及び広報車等による伝達のほか、町内会、自主防災組織、消防団、上越地域消防事務組合、県警察及び報道機関等の協力を得て、直ちに対象となる地域の住民に伝達し、避難の周知徹底を図る。</p> <div style="border: 1px solid black; padding: 5px; margin: 10px 0;"> <ul style="list-style-type: none"> ・ 避難対象地域 ・ 避難先 ・ 避難経路 ・ 避難の理由 ・ 避難時の注意事項 ・ 屋内待避、垂直避難等の安全確保措置 </div> <p>③ 危険が急迫した状況で、通常的手段による伝達が困難な場合は、県内放送機関に対する緊急放送の要請を県に依頼する。また、市が、全県波放送局に緊急情報を提供する場合は、「新潟県緊急情報伝達連絡会」の情報伝達ルート及び手段による。</p> <p>④ 避難勧告等を発令した場合は、発令時刻、対象地区、世帯数、人数、避難先、避難が必要となった理由等を、直ちに県に報告する。</p> <p>(3) 避難誘導</p> <p>① 避難者は、可能な限り町内会、自主防災組織等を単位とした集団による避難を行う。</p> <p>② 避難誘導に当たっては、町内会や自主防災組織、関係機関等から避難経路の状況を確認し、二次災害の危険性の低い避難経路を選定する。</p>	<p>10.6.5 住民等の避難に関する市の対応</p> <p>(1) 市民等の自主避難に対する対応 避難指示等発令前に市民等が自主的に避難した場合は、速やかに避難所等を開設し避難者を受け入れるとともに、避難経路の安全確保等に努める。</p> <p>(2) 避難指示等の発令、伝達</p> <p>① 災害の発生又はそのおそれがある場合は、速やかに当該地区の市民等に避難指示等を発令するとともに、避難所等を開設する。</p> <p>② 避難指示等の発令は、状況に応じて次の事項を明示して行う。ただし、屋内での待避等の安全確保措置（屋内安全確保）については、避難時の周囲の状況等により避難のために立退き（立退き避難）を行うことがかえって危険を伴う場合等やむを得ないときに発令する。防災行政無線、防災ラジオ及び広報車等による伝達のほか、町内会、自主防災組織、消防団、上越地域消防事務組合、県警察及び報道機関等の協力を得て、直ちに対象となる地域の住民に伝達し、避難の周知徹底を図る。</p> <div style="border: 1px solid black; padding: 5px; margin: 10px 0;"> <ul style="list-style-type: none"> ・ 避難対象地域 ・ 避難先 ・ 避難経路 ・ 避難の理由 ・ 避難時の注意事項 ・ 屋内待避、垂直避難等の安全確保措置 </div> <p>③ 危険が急迫した状況で、通常的手段による伝達が困難な場合は、県内放送機関に対する緊急放送の要請を県に依頼する。また、市が、全県波放送局に緊急情報を提供する場合は、「新潟県緊急情報伝達連絡会」の情報伝達ルート及び手段による。</p> <p>④ 避難指示等を発令した場合は、発令時刻、対象地区、世帯数、人数、避難先、避難が必要となった理由等を、直ちに県に報告する。</p> <p>(3) 避難誘導</p> <p>① 避難者は、可能な限り町内会、自主防災組織等を単位とした集団による避難を行う。</p> <p>② 避難誘導に当たっては、町内会や自主防災組織、関係機関等から避難経路の状況を確認し、二次災害の危険性の低い避難経路を選定する。</p>	<p>災害対策基本法改正のため</p> <p>災害対策基本法改正のため</p> <p>災害対策基本法改正のため</p> <p>災害対策基本法改正のため</p>

上越市水防計画

修正前				修正後				修正理由
10.6.6 避難情報発令の実施者				10.6.6 避難情報発令の実施者				災害対策基本法改正のため
区分	実施者	発令の基準	根拠法令	区分	実施者	発令の基準	根拠法令	
<u>避難準備・高齢者等避難開始</u>	市長 区総合事務所長	避難行動要支援者等、特に避難行動に時間を要する者が避難行動を開始し、避難 <u>勸告</u> 発令時に円滑 <u> </u> な避難を実施させる必要があるとき。	災害対策基本法（昭和30年法律第233号、以下同じ。）第56条 <u> </u>	<u>高齢者等避難</u>	市長 区総合事務所長	避難行動要支援者等、特に避難行動に時間を要する者が避難行動を開始し、避難 <u>指示</u> 発令時に円滑 <u>かつ迅速</u> な避難を実施させる必要があるとき。	災害対策基本法（昭和30年法律第233号、以下同じ。）第56条第2項	
避難勧告	市長	災害が発生し、又は発生するおそれがあり、市民の安全を確保するため、立ち退きの必要があるとき。	災害対策基本法第60条第1項	<u>(削除)</u>				
	知事	災害の発生により、市長がその全部又は大部分の事務を行うことができなくなったとき。	災害対策基本法第60条第5項					
<u>避難指示（緊急）</u>	市長	災害が発生し、又は発生するおそれがあり、市民の安全を確保するため、立ち退き又は屋内での待避等の安全確保措置の必要があるとき。	災害対策基本法第60条第1項、第3項	<u>避難指示</u>	市長	災害が発生し、又は発生するおそれがあり、市民の安全を確保するため、立ち退き又は屋内での待避等の安全確保措置の必要があるとき。	災害対策基本法第60条第1項	
	警察官	市長が避難のための立ち退きを指示できないと認められるとき、又は市長から要請があったとき。	災害対策基本法第61条 <u> </u> 警察官職務執行法（昭和23年法律第136号）第4条		警察官 <u>海上保安官</u>	市長が避難のための立ち退きを指示できないと認められるとき、又は市長から要請があったとき。	災害対策基本法第61条第1項 警察官職務執行法（昭和23年法律第136号）第4条	
	災害派遣を命ぜられた自衛官	避難の指示を必要とする場合で、現場に警察官がいないときに限る。	自衛隊法（昭和29年法律第165号）第94条		災害派遣を命ぜられた自衛官	避難の指示を必要とする場合で、現場に警察官がいないときに限る。	自衛隊法（昭和29年法律第165号）第94条	
	知事	災害の発生により、市長がその全部又は大部分の事務を行うことができなくなったとき。	災害対策基本法第60条第5項		知事	災害の発生により、市長がその全部又は大部分の事務を行うことができなくなったとき。	災害対策基本法第60条第6項	

上越市水防計画

修正前				修正後				修正理由
(追加)	知事又はその命を受けた <u>吏員</u>	地すべりにより著しい危険が切迫しており、市民の安全を確保するため、立ち退きの必要があるとき。	地すべり等防 止法（昭和 33 年法律第 30 号）第 25 条	緊急安全確保	知事又はその命を受けた <u>職員</u>	地すべりにより著しい危険が切迫しており、市民の安全を確保するため、立ち退きの必要があるとき。	地すべり等防 止法（昭和 33 年法律第 30 号）第 25 条	災害対策基本法改正のため
	知事、その命を受けた 県職員又は 水防管理者	洪水の氾濫により著しい危険が切迫しており、市民の安全を確保するため、立ち退きの必要があるとき。	法第 29 条		知事、その命を受けた 県職員又は 水防管理者	洪水の氾濫により著しい危険が切迫しており、市民の安全を確保するため、立ち退きの必要があるとき。	法第 29 条	
					<u>市長</u>	<u>災害が発生し、又はまさに発生しようとしており、避難のための立ち退きを行うことによりかえって危険を伴う場合等やむを得ないときは、その時点でいる場所よりも相対的に安全である場所へ直ちに移動する必要があるとき（緊急安全確保措置）。</u>	<u>災害対策基本法第 60 条第 3 項</u>	
					<u>警察官</u> <u>海上保安官</u>	<u>市長が緊急安全確保措置を指示することができないと認められるとき、又は市長から要請があったとき。</u>	<u>災害対策基本法第 61 条第 1 項</u> <u>警察官職務執行法（昭和 23 年法律第 136 号）第 4 条</u>	
				<u>災害派遣を命ぜられた自衛官</u>	<u>緊急安全確保措置の指示を必要とする場合で、現場に警察官がいないときに限る。</u>	<u>自衛隊法（昭和 29 年法律第 165 号）第 94 条</u>		
				<u>知事</u>	<u>災害の発生により、市長がその全部又は大部分の事務を行うことができなくなったとき。</u>	<u>災害対策基本法第 60 条第 6 項</u>		

上越市水防計画

修正前		修正後		修正理由
10.6.7 避難情報の市民への主な伝達手段		10.6.7 避難情報の市民への主な伝達手段		
地域	広報手段	地域	広報手段	
合併前の上越市	防災ラジオ、防災行政無線（屋外拡声子局・戸別受信機（一部））、緊急速報メール、広報車、町内会長宅電話・FAX等	合併前の上越市	防災ラジオ、防災行政無線（屋外拡声子局・戸別受信機（一部））、緊急速報メール、広報車、町内会長宅電話・FAX等	
安塚区	防災行政無線（屋外拡声子局・戸別受信機（一部））、緊急速報メール、広報車、町内会長宅電話・FAX等	安塚区	防災行政無線（屋外拡声子局・戸別受信機（一部））、緊急速報メール、広報車、町内会長宅電話・FAX等	
大島区	防災行政無線（屋外拡声子局・戸別受信機）、緊急速報メール、広報車、町内会長宅電話・FAX等	大島区	防災行政無線（屋外拡声子局・戸別受信機）、緊急速報メール、広報車、町内会長宅電話・FAX等	
大島区	防災行政無線（屋外拡声子局・戸別受信機）、緊急速報メール、広報車、町内会長宅電話・FAX等	大島区	防災行政無線（屋外拡声子局・戸別受信機）、緊急速報メール、広報車、町内会長宅電話・FAX等	
牧区	防災行政無線（屋外拡声子局・戸別受信機）、緊急速報メール、広報車、町内会長宅電話・FAX等	牧区	防災行政無線（屋外拡声子局・戸別受信機）、緊急速報メール、広報車、町内会長宅電話・FAX等	
柿崎区	防災行政無線（屋外拡声子局・戸別受信機）、緊急速報メール、広報車、町内会長宅電話・FAX等	柿崎区	防災行政無線（屋外拡声子局・戸別受信機）、緊急速報メール、広報車、町内会長宅電話・FAX等	
大潟区	防災行政無線（屋外拡声子局・戸別受信機）、緊急速報メール、広報車、町内会長宅電話・FAX等	大潟区	防災行政無線（屋外拡声子局・戸別受信機）、緊急速報メール、広報車、町内会長宅電話・FAX等	
頸城区	防災行政無線（屋外拡声子局・戸別受信機（一部））、緊急速報メール、広報車、町内会長宅電話・FAX等	頸城区	防災行政無線（屋外拡声子局・戸別受信機（一部））、緊急速報メール、広報車、町内会長宅電話・FAX等	
吉川区	防災行政無線（屋外拡声子局・戸別受信機（一部））、緊急速報メール、広報車、町内会長宅電話・FAX等	吉川区	防災行政無線（屋外拡声子局・戸別受信機（一部））、緊急速報メール、広報車、町内会長宅電話・FAX等	
中郷区	防災行政無線（屋外拡声子局・戸別受信機）、緊急速報メール、広報車、町内会長宅電話・FAX等	中郷区	防災行政無線（屋外拡声子局・戸別受信機）、緊急速報メール、広報車、町内会長宅電話・FAX等	
板倉区	防災行政無線（屋外拡声子局・戸別受信機）、緊急速報メール、広報車、町内会長宅電話・FAX等	板倉区	防災行政無線（屋外拡声子局・戸別受信機）、緊急速報メール、広報車、町内会長宅電話・FAX等	
清里区	防災行政無線（屋外拡声子局・戸別受信機）、緊急速報メール、広報車、町内会長宅電話・FAX等	清里区	防災行政無線（屋外拡声子局・戸別受信機）、緊急速報メール、広報車、町内会長宅電話・FAX等	
三和区	防災行政無線（屋外拡声子局・戸別受信機（一部））、緊急速報メール、広報車、町内会長宅電話・FAX等	三和区	防災行政無線（屋外拡声子局・戸別受信機（一部））、緊急速報メール、広報車、町内会長宅電話・FAX等	
名立区	防災行政無線（屋外拡声子局・戸別受信機）、緊急速報メール、広報車、町内会長宅電話・FAX等	名立区	防災行政無線（屋外拡声子局・戸別受信機）、緊急速報メール、広報車、町内会長宅電話・FAX等	
<p>※ 上記のほか、<u>エフエム上越</u>受信エリアには、市からの緊急割り込み放送によるほか、上越ケーブルビジョン(株)及び(公社)上越市有線放送電話協会の放送エリアでは番組中に災害に関する放送を行う場合がある。また安全メール、ソーシャルメディア等による広報、情報伝達も考慮する。</p> <p>[（参照）上越市地域防災計画自然災害対策編第2部第3章第9節]</p>		<p>※ 上記のほか、<u>FMじょうえつ</u>受信エリアには、市からの緊急割り込み放送によるほか、上越ケーブルビジョン(株)及び(公社)上越市有線放送電話協会の放送エリアでは番組中に災害に関する放送を行う場合がある。また安全メール、ソーシャルメディア等による広報、情報伝達も考慮する。</p> <p>[（参照）上越市地域防災計画自然災害対策編第2部第3章第9節]</p>		名称変更のため

上越市水防計画

修正前	修正後	修正理由																						
<p>10.7 住民等の避難（津波）</p> <p>10.7.1 市が行う、津波避難に関する情報（避難指示^(緊急)）の発令基準等</p> <p>(1) 発令基準 新潟県上中下越地方に大津波警報、津波警報及び津波注意報が発表されたとき</p> <p>(2) 解除基準 新潟県上中下越地方の大津波警報、津波警報及び津波注意報が解除されたとき</p> <p>(3) 発令時の状況等と、市民に求める行動</p> <table border="1" data-bbox="154 684 1234 1031"> <thead> <tr> <th>区分</th> <th>発令時の状況等</th> <th>対象となる市民等</th> <th>求める行動</th> </tr> </thead> <tbody> <tr> <td rowspan="2">避難指示^(緊急)</td> <td>・気象庁から津波予報区「新潟県上中下越」に大津波警報、津波警報が発表されたとき</td> <td>・沿岸部や川沿いにいる人</td> <td>・ただちに<u>避難場所（高台や避難ビルなど安全な場所）</u>に避難する</td> </tr> <tr> <td>・気象庁から津波予報区「新潟県上中下越」に津波注意報が発表されたとき</td> <td>・海の中や海岸にいる人</td> <td>・ただちに海から上がって、海岸から<u>離れる</u></td> </tr> </tbody> </table> <p>10.7.2 津波警報等の伝達</p> <p>(1) 市長は、関係機関からの津波警報等の伝達を受けた時は、ただちにその内容に応じ、警報発表時の情報伝達体制等により、適切な方法で所在官公庁及び市民に周知するとともに、的確な防災及び避難対策等の必要な措置を講ずる。</p> <p>(2) 警報等の伝達経路及び手段は、「4.1.2 津波に関する注意報、警報及び特別警報等」⁽⁷⁾のとおり。</p> <p>10.7.3 避難^{勧告}等の発令、伝達</p> <p>避難^{勧告}等の発令は、状況に応じて次の事項を明示して行うものとし、防災行政無線、防災ラジオ等による伝達のほか、町内会、自主防災組織、消防団、上越地域消防事務組合、県警察及び報道機関等の協力を得て、直ちに対象となる地域の市民等に伝達し、避難の周知徹底を図る。</p> <p>・避難対象地域 ・避難先 ・避難経路 ・避難の理由 ・避難時の注意事項</p> <p>10.7.4 避難場所（高台や避難ビルなど安全な場所）への避難</p> <p>市民等は、強い地震（震度4程度）を感じたとき、又は弱い地震であっても長い時間ゆっくりとした揺れを感じたとき、津波警報等を見聞きしたときは、迷うことなく迅速かつ自主的に、</p>	区分	発令時の状況等	対象となる市民等	求める行動	避難指示 ^(緊急)	・気象庁から津波予報区「新潟県上中下越」に大津波警報、津波警報が発表されたとき	・沿岸部や川沿いにいる人	・ただちに <u>避難場所（高台や避難ビルなど安全な場所）</u> に避難する	・気象庁から津波予報区「新潟県上中下越」に津波注意報が発表されたとき	・海の中や海岸にいる人	・ただちに海から上がって、海岸から <u>離れる</u>	<p>10.7 住民等の避難（津波）</p> <p>10.7.1 市が行う、津波避難に関する情報（避難指示_____）の発令基準等</p> <p>(1) 発令基準 新潟県上中下越地方に大津波警報、津波警報及び津波注意報が発表されたとき</p> <p>(2) 解除基準 新潟県上中下越地方の大津波警報、津波警報及び津波注意報が解除されたとき</p> <p>(3) 発令時の状況等と、市民に求める行動</p> <table border="1" data-bbox="1329 684 2410 1031"> <thead> <tr> <th>区分</th> <th>発令時の状況等</th> <th>対象となる市民等</th> <th>求める行動</th> </tr> </thead> <tbody> <tr> <td rowspan="2">避難指示_____</td> <td>・気象庁から津波予報区「新潟県上中下越」に大津波警報、津波警報が発表されたとき</td> <td>・沿岸部や川沿いにいる人</td> <td>・ただちに<u>沿岸部や川沿いから離れ高台や避難ビルなど安全な場所</u>に避難する</td> </tr> <tr> <td>・気象庁から津波予報区「新潟県上中下越」に津波注意報が発表されたとき</td> <td>・海の中や海岸にいる人</td> <td>・ただちに海から上がって、海岸から<u>離れ、高く安全な場所に避難する。</u></td> </tr> </tbody> </table> <p>10.7.2 津波警報等の伝達</p> <p>(1) 市長は、関係機関からの津波警報等の伝達を受けた時は、ただちにその内容に応じ、警報発表時の情報伝達体制等により、適切な方法で所在官公庁及び市民に周知するとともに、的確な防災及び避難対策等の必要な措置を講ずる。</p> <p>(2) 警報等の伝達経路及び手段は、「4.1.2 津波に関する注意報、警報及び特別警報等」⁽⁹⁾のとおり。</p> <p>10.7.3 避難^{指示}等の発令、伝達</p> <p>避難^{指示}等の発令は、状況に応じて次の事項を明示して行うものとし、防災行政無線、防災ラジオ等による伝達のほか、町内会、自主防災組織、消防団、上越地域消防事務組合、県警察及び報道機関等の協力を得て、直ちに対象となる地域の市民等に伝達し、避難の周知徹底を図る。</p> <p>・避難対象地域 ・避難先 ・避難経路 ・避難の理由 ・避難時の注意事項</p> <p>10.7.4 避難場所（高台や避難ビルなど安全な場所）への避難</p> <p>市民等は、強い地震（震度4程度）を感じたとき、又は弱い地震であっても長い時間ゆっくりとした揺れを感じたとき、津波警報等を見聞きしたときは、迷うことなく迅速かつ自主的に、</p>	区分	発令時の状況等	対象となる市民等	求める行動	避難指示_____	・気象庁から津波予報区「新潟県上中下越」に大津波警報、津波警報が発表されたとき	・沿岸部や川沿いにいる人	・ただちに <u>沿岸部や川沿いから離れ高台や避難ビルなど安全な場所</u> に避難する	・気象庁から津波予報区「新潟県上中下越」に津波注意報が発表されたとき	・海の中や海岸にいる人	・ただちに海から上がって、海岸から <u>離れ、高く安全な場所に避難する。</u>	<p>災害対策基本法改正のため</p> <p>災害対策基本法改正のため 文言整理</p> <p>該当箇所修正</p> <p>災害対策基本法改正のため</p>
区分	発令時の状況等	対象となる市民等	求める行動																					
避難指示 ^(緊急)	・気象庁から津波予報区「新潟県上中下越」に大津波警報、津波警報が発表されたとき	・沿岸部や川沿いにいる人	・ただちに <u>避難場所（高台や避難ビルなど安全な場所）</u> に避難する																					
	・気象庁から津波予報区「新潟県上中下越」に津波注意報が発表されたとき	・海の中や海岸にいる人	・ただちに海から上がって、海岸から <u>離れる</u>																					
区分	発令時の状況等	対象となる市民等	求める行動																					
避難指示_____	・気象庁から津波予報区「新潟県上中下越」に大津波警報、津波警報が発表されたとき	・沿岸部や川沿いにいる人	・ただちに <u>沿岸部や川沿いから離れ高台や避難ビルなど安全な場所</u> に避難する																					
	・気象庁から津波予報区「新潟県上中下越」に津波注意報が発表されたとき	・海の中や海岸にいる人	・ただちに海から上がって、海岸から <u>離れ、高く安全な場所に避難する。</u>																					

上越市水防計画

修正前	修正後	修正理由
<p>直ちに海岸及び河川から離れ、急いで高台等のできるだけ高い安全な場所に避難する。また、地震による揺れを感じにくい場合でも、大津波警報等を見聞きしたら速やかに避難する。</p> <p>津波による被害のおそれのある場所に、津波に対して安全な構造を有するとして整備された施設等に避難する場合は、施設管理者の開設を待つことなく避難者自身が迅速に開設し避難する。</p> <p>10.7.5 避難誘導</p> <p>市は、防災対応にあたる者の安全が確保されることを前提とした上で、予想される津波到達時間も考慮しつつ、避難誘導や避難行動要支援者の避難支援等の緊急対策を行う。</p> <p>10.7.6 孤立対策</p> <p>県は、関係機関に協力を要請し、地震又は津波の被害により孤立して危険な状態におかれている市民を、ヘリコプター又はボートを活用して輸送する。</p> <p>10.7.7 避難所相互の移送</p> <p>市は、避難場所から避難所・福祉避難所等に移送するときのルール化及びその移送方法を検討する。</p> <p style="text-align: right;">〔（参照）上越市地域防災計画津波災害対策編第2部第1章第5節〕 〔（参照）上越市地域防災計画津波災害対策編第2部第2章第7節〕</p> <p>10.8 決壊・漏水等の通報及びその後の措置</p> <p>(1) 決壊・漏水等の通報</p> <p>水防に際し、堤防、ダムその他の施設が決壊したとき、又は越水・溢水若しくは異常な漏水が発生したときは、水防管理者、消防団長、消防機関の長 <u>は、ただちに関係者（関係機関・団体）</u> に通報するものとする。</p> <p>河川管理者は、自らが管理する堤防の漏水に関する危険情報が関係者にただちに通報されるよう、出水期前に、洪水時における堤防等の監視、警戒及び連絡の体制・方法を関係者と確認しておくものとする。</p> <p>(2) 決壊・漏水後の措置</p> <p>堤防その他の施設が決壊したときにおいても、水防管理者、消防団長、消防機関の長及び水防協力団体の代表者は、できる限り氾濫による被害が拡大しないよう努めるものとする。</p>	<p>直ちに海岸及び河川から離れ、急いで高台等のできるだけ高い安全な場所に避難する。また、地震による揺れを感じにくい場合でも、大津波警報等を見聞きしたら速やかに避難する。</p> <p>津波による被害のおそれのある場所に、津波に対して安全な構造を有するとして整備された施設等に避難する場合は、施設管理者の開設を待つことなく避難者自身が迅速に開設し避難する。</p> <p>10.7.5 避難誘導</p> <p>市は、防災対応にあたる者の安全が確保されることを前提とした上で、予想される津波到達時間も考慮しつつ、避難誘導や避難行動要支援者の避難支援等の緊急対策を行う。</p> <p>10.7.6 孤立対策</p> <p>県は、関係機関に協力を要請し、地震又は津波の被害により孤立して危険な状態におかれている市民を、ヘリコプター又はボートを活用して輸送する。</p> <p>10.7.7 避難所相互の移送</p> <p>市は、避難場所から避難所・福祉避難所等に移送するときのルール化及びその移送方法を検討する。</p> <p style="text-align: right;">〔（参照）上越市地域防災計画津波災害対策編第2部第1章第5節〕 〔（参照）上越市地域防災計画津波災害対策編第2部第2章第7節〕</p> <p>10.8 決壊・漏水等の通報及びその後の措置</p> <p>(1) 決壊・漏水等の通報</p> <p>水防に際し、堤防、ダムその他の施設が決壊したとき、又は越水・溢水若しくは異常な漏水が発生したときは、水防管理者、消防団長、消防機関の長 <u>又は水防協力団体の代表者は直ちにこの状況を関係機関（高田河川国道事務所、上越地域振興局長、保線区長、上越警察署長）その他必要な団体に</u> 通報するものとする。</p> <p>河川管理者は、自らが管理する堤防の漏水に関する危険情報が関係者にただちに通報されるよう、出水期前に、洪水時における堤防等の監視、警戒及び連絡の体制・方法を関係者と確認しておくものとする。</p> <p>(2) 決壊・漏水後の措置</p> <p>堤防その他の施設が決壊したときにおいても、水防管理者、消防団長、消防機関の長及び水防協力団体の代表者は、できる限り氾濫による被害が拡大しないよう努めるものとする。</p>	<p>県水防計画との整合 文言整理</p>

上越市水防計画

修正前	修正後	修正理由
<p>10.9 緊急排水（津波） 市は、津波により浸水した地域の迅速な排水を実施するための緊急排水体制を整備する。</p> <p>10.10 非常配備の解除 消防団の非常配備の解除は、水位が下降して水防活動の必要がなくなり、水防管理者である市長が配備解除の指令をしたときとする。それまでは、消防団員は自らの判断等により部署を離れてはならない。 解除後は、人員、資器材及び作業箇所を点検し、その概要を直ちに報告する。また、使用した資器材は、手入れして所定の位置に設備する。</p>	<p>10.9 緊急排水（津波） 市は、津波により浸水した地域の迅速な排水を実施するための緊急排水体制を整備する。</p> <p>10.10 非常配備の解除 消防団の非常配備の解除は、水位が下降して水防活動の必要がなくなり、水防管理者である市長が配備解除の指令をしたときとする。それまでは、消防団員は自らの判断等により部署を離れてはならない。 解除後は、人員、資器材及び作業箇所を点検し、その概要を直ちに報告する。また、使用した資器材は、手入れして所定の位置に設備する。</p>	

上越市水防計画

修正前	修正後	修正理由
<p>第 11 章 防災関係機関の相互協力体制</p> <p>11.1 河川管理者の協力及び援助</p> <p>国土交通省北陸地方整備局長及び新潟県知事は、河川管理者として、自らの業務等に照らし可能な範囲で、水防管理団体が行う水防のための活動への協力及び水防管理者 <u> </u> が行う浸水被害軽減地区の指定等に係る援助を行う。</p> <p>〈 河川管理者の協力が必要な事項 〉(例)</p> <ol style="list-style-type: none"> (1) 河川に関する情報の提供 (2) 重要水防箇所の合同点検の実施 (3) 水防管理団体が行う水防訓練及び水防技術講習会への参加 (4) 水防管理団体 <u> </u> の備蓄資器材で不足するような緊急事態に際して、河川管理者の応急復旧資器材又は備蓄資器材の貸与 <p>〈 河川管理者の援助が必要な事項 〉(例)</p> <ol style="list-style-type: none"> (1) 水防管理者に対して、過去の浸水情報や周辺の地形情報等に鑑み浸水被害の軽減に有用な盛土構造物等の情報を提供 (2) 水防管理者に対して、指定しようとする浸水被害軽減地区の有用性について、過去の浸水情報や河道の特性等に鑑みた助言 (3) 市町村長に対して、過去の浸水情報の提供や、市町村長が把握した浸水実績等を水害リスク情報として周知することの妥当性について助言 (4) 水防管理者が行う浸水被害軽減地区の指定に必要な援助を行う際に、河川協力団体に必要な協力 <u> </u> <p>11.2 市からの応援要請</p> <p>11.2.1 他市町村に対する要請</p> <p>市長は、大規模な災害が発生した場合において、市のみでは十分な応急対策が実施できないと認めるときは、他市町村との災害時相互応援協定に基づき応援を要請する。</p> <p>応援要請は文書で行うものとするが、文書によるいとまがない場合は、電話等により要請を行い、その後速やかに文書を送付するものとする。</p> <p>11.2.2 知事に対する要請</p> <p>市長は、応急対策を実施するため必要と認めるときは、知事に対し次により応援（斡旋を含む。）を求め、又は県が実施すべき応急対策の実施を要請する。</p> <ol style="list-style-type: none"> (1) 連絡先及び連絡方法 <p>県防災局（県災害対策本部設置後は、災害対策本部）へ、電話、F A X 及び防災行政無線（地</p>	<p>第 11 章 防災関係機関の相互協力体制</p> <p>11.1 河川管理者の協力及び援助</p> <p>国土交通省北陸地方整備局長及び新潟県知事は、河川管理者として、自らの業務等に照らし可能な範囲で、水防管理団体が行う水防のための活動への協力及び水防管理者 <u>等</u> が行う浸水被害軽減地区の指定等に係る援助を行う。</p> <p>〈 河川管理者の協力が必要な事項 〉(例)</p> <ol style="list-style-type: none"> (1) 河川に関する情報の提供 (2) 重要水防箇所の合同点検の実施 (3) 水防管理団体が行う水防訓練及び水防技術講習会への参加 (4) 水防管理団体 <u>及び水防協力団体</u> の備蓄資器材で不足するような緊急事態に際して、河川管理者の応急復旧資器材又は備蓄資器材の貸与 <p>〈 河川管理者の援助が必要な事項 〉(例)</p> <ol style="list-style-type: none"> (1) 水防管理者に対して、過去の浸水情報や周辺の地形情報等に鑑み浸水被害の軽減に有用な盛土構造物等の情報を提供 (2) 水防管理者に対して、指定しようとする浸水被害軽減地区の有用性について、過去の浸水情報や河道の特性等に鑑みた助言 (3) 市町村長に対して、過去の浸水情報の提供や、市町村長が把握した浸水実績等を水害リスク情報として周知することの妥当性について助言 (4) 水防管理者が行う浸水被害軽減地区の指定に必要な援助を行う際に、河川協力団体に必要な協力 <u>を要請</u> <p>11.2 市からの応援要請</p> <p>11.2.1 他市町村に対する要請</p> <p>市長は、大規模な災害が発生した場合において、市のみでは十分な応急対策が実施できないと認めるときは、他市町村との災害時相互応援協定に基づき応援を要請する。</p> <p>応援要請は文書で行うものとするが、文書によるいとまがない場合は、電話等により要請を行い、その後速やかに文書を送付するものとする。</p> <p>11.2.2 知事に対する要請</p> <p>市長は、応急対策を実施するため必要と認めるときは、知事に対し次により応援（斡旋を含む。）を求め、又は県が実施すべき応急対策の実施を要請する。</p> <ol style="list-style-type: none"> (1) 連絡先及び連絡方法 <p>県防災局（県災害対策本部設置後は、災害対策本部）へ、電話、F A X 及び防災行政無線（地</p>	<p>県水防計画との整合</p> <p>県水防計画との整合</p> <p>県水防計画との整合</p>

上越市水防計画

修正前	修正後	修正理由																				
<p>域衛星通信ネットワーク)又は口頭で行う。なお、電話、防災行政無線(地域衛星通信ネットワーク)及び口頭により要請した場合は、後にFAXで報告する。</p> <p>(2) 知事は、市長から応援要請を受けたときは、県の応急対策との調整を図りながら、必要と認められる事項について最大限の協力を行う。</p> <p>11.2.3 指定地方行政機関に対する要請</p> <p>(1) 市長は、応急対策又は災害復旧のため必要があると認めるときは、指定地方行政機関の長に対し、必要事項を明らかにして、当該機関の職員の派遣を要請する。</p> <p>(2) 指定地方行政機関の長は、市長から職員の派遣要請を受けたときは、適任と認められる職員を派遣するよう努める。</p> <p>11.2.4 北陸地方整備局に対する依頼</p> <p>市は、地域に応急処置の必要がある場合、県に対し北陸地方整備局への応急処置の実施要請を依頼することができる。</p> <p>11.2.5 災害時応援協定事業所及び団体等に対する要請</p> <p>市長は、応急対策又は災害復旧のため必要があると認めるときは、災害時応援協定事業所及び団体等に必要事項を明らかにして、協力を要請する。</p> <p>11.2.6 応援要請及び職員の派遣要請時の共通事項</p> <table border="1" data-bbox="184 1266 1258 1493"> <thead> <tr> <th>応援要請</th> <th>職員の派遣要請</th> </tr> </thead> <tbody> <tr> <td>・ 応援を必要とする理由</td> <td>・ 派遣を必要とする理由</td> </tr> <tr> <td>・ 応援を必要とする場所</td> <td>・ 派遣を要請する職員の職種別人員</td> </tr> <tr> <td>・ 応援を必要とする期間</td> <td>・ 派遣を必要とする期間</td> </tr> <tr> <td>・ その他応援に関し必要な事項</td> <td>・ その他派遣に関し必要な事項</td> </tr> </tbody> </table> <p>11.3 消防機関に対する広域応援要請</p> <p>消防団及び上越地域消防事務組合の消防力で対処する事が困難と予測される救助・救急事故及び大火災が発生したとき、消防組織法第39条及び第44条に基づく応援要請を行い、人命の救護及び火災の鎮圧に万全を期する。</p> <p>11.3.1 救助・救急及び火災等の広域応援要請</p> <p>応援要請の種別及び連絡先は、次のとおりとする。</p>	応援要請	職員の派遣要請	・ 応援を必要とする理由	・ 派遣を必要とする理由	・ 応援を必要とする場所	・ 派遣を要請する職員の職種別人員	・ 応援を必要とする期間	・ 派遣を必要とする期間	・ その他応援に関し必要な事項	・ その他派遣に関し必要な事項	<p>域衛星通信ネットワーク)又は口頭で行う。なお、電話、防災行政無線(地域衛星通信ネットワーク)及び口頭により要請した場合は、後にFAXで報告する。</p> <p>(2) 知事は、市長から応援要請を受けたときは、県の応急対策との調整を図りながら、必要と認められる事項について最大限の協力を行う。</p> <p>11.2.3 指定地方行政機関に対する要請</p> <p>(1) 市長は、応急対策又は災害復旧のため必要があると認めるときは、指定地方行政機関の長に対し、必要事項を明らかにして、当該機関の職員の派遣を要請する。</p> <p>(2) 指定地方行政機関の長は、市長から職員の派遣要請を受けたときは、適任と認められる職員を派遣するよう努める。</p> <p>11.2.4 北陸地方整備局に対する依頼</p> <p>市は、地域に応急処置の必要がある場合、県に対し北陸地方整備局への応急処置の実施要請を依頼することができる。</p> <p>11.2.5 災害時応援協定事業所及び団体等に対する要請</p> <p>市長は、応急対策又は災害復旧のため必要があると認めるときは、災害時応援協定事業所及び団体等に必要事項を明らかにして、協力を要請する。</p> <p>11.2.6 応援要請及び職員の派遣要請時の共通事項</p> <table border="1" data-bbox="1359 1266 2439 1493"> <thead> <tr> <th>応援要請</th> <th>職員の派遣要請</th> </tr> </thead> <tbody> <tr> <td>・ 応援を必要とする理由</td> <td>・ 派遣を必要とする理由</td> </tr> <tr> <td>・ 応援を必要とする場所</td> <td>・ 派遣を要請する職員の職種別人員</td> </tr> <tr> <td>・ 応援を必要とする期間</td> <td>・ 派遣を必要とする期間</td> </tr> <tr> <td>・ その他応援に関し必要な事項</td> <td>・ その他派遣に関し必要な事項</td> </tr> </tbody> </table> <p>11.3 消防機関に対する広域応援要請</p> <p>消防団及び上越地域消防事務組合の消防力で対処する事が困難と予測される救助・救急事故及び大火災が発生したとき、消防組織法第39条及び第44条に基づく応援要請を行い、人命の救護及び火災の鎮圧に万全を期する。</p> <p>11.3.1 救助・救急及び火災等の広域応援要請</p> <p>応援要請の種別及び連絡先は、次のとおりとする。</p>	応援要請	職員の派遣要請	・ 応援を必要とする理由	・ 派遣を必要とする理由	・ 応援を必要とする場所	・ 派遣を要請する職員の職種別人員	・ 応援を必要とする期間	・ 派遣を必要とする期間	・ その他応援に関し必要な事項	・ その他派遣に関し必要な事項	
応援要請	職員の派遣要請																					
・ 応援を必要とする理由	・ 派遣を必要とする理由																					
・ 応援を必要とする場所	・ 派遣を要請する職員の職種別人員																					
・ 応援を必要とする期間	・ 派遣を必要とする期間																					
・ その他応援に関し必要な事項	・ その他派遣に関し必要な事項																					
応援要請	職員の派遣要請																					
・ 応援を必要とする理由	・ 派遣を必要とする理由																					
・ 応援を必要とする場所	・ 派遣を要請する職員の職種別人員																					
・ 応援を必要とする期間	・ 派遣を必要とする期間																					
・ その他応援に関し必要な事項	・ その他派遣に関し必要な事項																					

上越市水防計画

修正前					修正後					修正理由	
応援協定名称等	連絡先	連絡の内容	出動機関等		応援協定名称等	連絡先	連絡の内容	出動機関等			
1 新潟県広域消防相互応援協定	糸魚川市消防本部 025-552-0119 新潟市消防局 025-288-3250(昼) 025-288-3270(夜) 県防災局消防課 025-282-1664(昼) 025-285-5511(夜)	ブロック内要請 要請の報告 要請の報告	糸魚川市消防本部		1 新潟県広域消防相互応援協定	糸魚川市消防本部 025-552-0119 新潟市消防局 025-288-3250(昼) 025-288-3270(夜) 県防災局消防課 025-282-1664(昼) 025-285-5511(夜)	ブロック内要請 要請の報告 要請の報告	糸魚川市消防本部			
	新潟市消防局 025-288-3250(昼) 025-288-3270(夜) 県防災局消防課 025-282-1664(昼) 025-285-5511(夜)	派遣要請、県内隊指揮統制依頼 要請の報告及び緊急消防援助隊要請の相談				新潟市消防局 025-288-3250(昼) 025-288-3270(夜) 県防災局消防課 025-282-1664(昼) 025-285-5511(夜)	派遣要請、県内隊指揮統制依頼 要請の報告及び緊急消防援助隊要請の相談				
2 緊急消防援助隊要綱	県防災局消防課 025-282-1664(昼) 025-285-5511(夜) 新潟市消防局 025-288-3250(昼) 025-288-3270(夜)	要請 要請の報告(代表消防本部)、県内隊指揮統制依頼	消防庁に登録されている全国の救助、救急及び消火部隊等		2 緊急消防援助隊要綱	県防災局消防課 025-282-1664(昼) 025-285-5511(夜) 新潟市消防局 025-288-3250(昼) 025-288-3270(夜)	要請 要請の報告(代表消防本部)、県内隊指揮統制依頼	消防庁に登録されている全国の救助、救急及び消火部隊等			
※ 代表消防本部の判断に基づき知事が緊急消防援助隊を要請するケースもある。					※ 代表消防本部の判断に基づき知事が緊急消防援助隊を要請するケースもある。						
11.3.2 消防防災ヘリコプターの応援要請 (1) 応援要請の種別及び要請先は、次のとおりとする。					11.3.2 消防防災ヘリコプターの応援要請 (1) 応援要請の種別及び要請先は、次のとおりとする。						
応援協定名称等	要請種別	要請先	備考		応援協定名称等	要請種別	要請先	備考			
新潟県消防防災ヘリコプター応援協定	<ul style="list-style-type: none"> 調査、情報収集等 火災(消火) 救助 救急 救援物資、人員等の搬送 	県消防防災航空隊 TEL025-270-0263 FAX025-270-0265			新潟県消防防災ヘリコプター応援協定	<ul style="list-style-type: none"> 調査、情報収集等 火災(消火) 救助 救急 救援物資、人員等の搬送 	県消防防災航空隊 TEL025-270-0263 FAX025-270-0265				
		消防庁長官(県防災局) TEL 025-282-1664(昼) 025-285-5511(夜) FAX 025-282-1667	消防防災航空隊を有する県及び政令指定都市の消防機関等	消防防災航空隊を有する県及び政令指定都市の消防機関等							
広域航空消防応援実施要綱					広域航空消防応援実施要綱						
(2) 市は、消防防災ヘリコプターの応援要請を行う場合、上越地域消防事務組合の協力を得て指定されているヘリポート適地の安全確認を行うなど直ちに使用できる態勢を整え、使用予定地及び状況を県に連絡する。 [(参照) 上越市地域防災計画自然災害対策編第2部第3章第2節]					(2) 市は、消防防災ヘリコプターの応援要請を行う場合、上越地域消防事務組合の協力を得て指定されているヘリポート適地の安全確認を行うなど直ちに使用できる態勢を整え、使用予定地及び状況を県に連絡する。 [(参照) 上越市地域防災計画自然災害対策編第2部第3章第2節]						
11.4 自衛隊への災害派遣要請 市長は、必要と認めるときは、知事に対し自衛隊への災害派遣要請を依頼する。					11.4 自衛隊への災害派遣要請 市長は、必要と認めるときは、知事に対し自衛隊への災害派遣要請を依頼する。						
11.4.1 自衛隊の災害派遣基準 (1) 公共の秩序を維持するため、人命又は財産を社会的に保護しなければならない必要性があ					11.4.1 自衛隊の災害派遣基準 (1) 公共の秩序を維持するため、人命又は財産を社会的に保護しなければならない必要性があ						

上越市水防計画

修正前	修正後	修正理由								
<p>ること。(公共性の原則)</p> <p>(2) 差し迫った必要性があること。(緊急の原則)</p> <p>(3) 自衛隊が派遣される以外に他の手段がないこと。(非代替性の原則)</p> <p>11.4.2 災害派遣要請手続</p> <p>市長は、自衛隊の災害派遣要請をしなければならない事態が生じたときは、災害派遣要請依頼書を県の防災局経由で知事に提出する。ただし、事態が急を要する場合は、電話等で通報し、事後に文書を提出する。</p> <p>なお、知事に派遣要請を求めることができない場合には、市長は、その旨市の地域に係る災害の状況を自衛隊の部隊等の長に通知する。ただし、事後に速やかに自衛隊の部隊等の長に通知した旨を知事に通知する。</p> <table border="1" data-bbox="178 821 1222 1226"> <thead> <tr> <th>県の災害派遣担当窓口</th> <th>住 所 等</th> </tr> </thead> <tbody> <tr> <td>防災局 危機対策課 危機対策第1係</td> <td>住所 〒950-8570 新潟市中央区新光町4番地1 電話 025-285-5511(代)(内6111、6434、6435、6436、6439) 025-282-1638(直通) 防災無線(発信番号)-40120-6111、6434、6435、6436、6439 NTT FAX 025-282-1640 衛星 FAX (発信番号) 401-881</td> </tr> </tbody> </table>	県の災害派遣担当窓口	住 所 等	防災局 危機対策課 危機対策第1係	住所 〒950-8570 新潟市中央区新光町4番地1 電話 025-285-5511(代)(内6111、6434、6435、6436、6439) 025-282-1638(直通) 防災無線(発信番号)-40120-6111、6434、6435、6436、6439 NTT FAX 025-282-1640 衛星 FAX (発信番号) 401-881	<p>ること。(公共性の原則)</p> <p>(2) 差し迫った必要性があること。(緊急の原則)</p> <p>(3) 自衛隊が派遣される以外に他の手段がないこと。(非代替性の原則)</p> <p>11.4.2 災害派遣要請手続</p> <p>市長は、自衛隊の災害派遣要請をしなければならない事態が生じたときは、災害派遣要請依頼書を県の防災局経由で知事に提出する。ただし、事態が急を要する場合は、電話等で通報し、事後に文書を提出する。</p> <p>なお、知事に派遣要請を求めることができない場合には、市長は、その旨市の地域に係る災害の状況を自衛隊の部隊等の長に通知する。ただし、事後に速やかに自衛隊の部隊等の長に通知した旨を知事に通知する。</p> <table border="1" data-bbox="1353 821 2398 1226"> <thead> <tr> <th>県の災害派遣担当窓口</th> <th>住 所 等</th> </tr> </thead> <tbody> <tr> <td>防災局 危機対策課 危機対策第1係</td> <td>住所 〒950-8570 新潟市中央区新光町4番地1 電話 025-285-5511(代)(内6111、6434、6435、6436、6439) 025-282-1638(直通) 防災無線(発信番号)-40120-6111、6434、6435、6436、6439 NTT FAX 025-282-1640 衛星 FAX (発信番号) 401-881</td> </tr> </tbody> </table>	県の災害派遣担当窓口	住 所 等	防災局 危機対策課 危機対策第1係	住所 〒950-8570 新潟市中央区新光町4番地1 電話 025-285-5511(代)(内6111、6434、6435、6436、6439) 025-282-1638(直通) 防災無線(発信番号)-40120-6111、6434、6435、6436、6439 NTT FAX 025-282-1640 衛星 FAX (発信番号) 401-881	
県の災害派遣担当窓口	住 所 等									
防災局 危機対策課 危機対策第1係	住所 〒950-8570 新潟市中央区新光町4番地1 電話 025-285-5511(代)(内6111、6434、6435、6436、6439) 025-282-1638(直通) 防災無線(発信番号)-40120-6111、6434、6435、6436、6439 NTT FAX 025-282-1640 衛星 FAX (発信番号) 401-881									
県の災害派遣担当窓口	住 所 等									
防災局 危機対策課 危機対策第1係	住所 〒950-8570 新潟市中央区新光町4番地1 電話 025-285-5511(代)(内6111、6434、6435、6436、6439) 025-282-1638(直通) 防災無線(発信番号)-40120-6111、6434、6435、6436、6439 NTT FAX 025-282-1640 衛星 FAX (発信番号) 401-881									

上越市水防計画

修正前	修正後	修正理由																																																				
<p>11.4.3 災害派遣による救援活動の区分及び概要</p> <table border="1"> <thead> <tr> <th>救援活動区分</th> <th>概要</th> </tr> </thead> <tbody> <tr> <td>①被害状況の把握</td> <td>車両、航空機等、状況に適した手段により情報収集活動を行い、被害状況を把握する。</td> </tr> <tr> <td>① 避難の援助</td> <td>避難勧告等が発令され、避難及び立ち退き等が行われる場合が必要があるときは、避難者の誘導、輸送等を行い避難を援助する。</td> </tr> <tr> <td>③遭難者等の捜索・救助</td> <td>行方不明者、負傷者等が発生した場合、通常、他の救援活動に優先して捜索・救助活動を行う。</td> </tr> <tr> <td>④水防活動</td> <td>堤防及び護岸等の決壊に対し、土のう作成、運搬、積み込み等の水防活動を行う。</td> </tr> <tr> <td>⑤消防活動</td> <td>火災に対し、消防車その他の消防用具（航空機）をもって、消防機関に協力し消火に当たる。</td> </tr> <tr> <td>⑥障害物の排除</td> <td>道路若しくは水路が損壊し、又は障害物等により交通に障害がある場合で、放置すれば人命、財産の保護に影響があると考えられる場合、それらの啓開又は除去に当たる。</td> </tr> <tr> <td>⑦応急医療、救護及び防疫</td> <td>被災者に対し、応急医療救護及び防疫を行う。（薬剤等は、通常関係機関の提供するものを使用する。）</td> </tr> <tr> <td>⑧人員及び物資の緊急輸送</td> <td>緊急患者又は医師その他救援活動に必要な人員及び救援物資の緊急輸送を実施する。</td> </tr> <tr> <td>⑨炊飯及び給水</td> <td>被災者に対し、炊飯及び給水を実施する。</td> </tr> <tr> <td>⑩救援物資の無償貸与又は譲与</td> <td>「防衛省所属に属する物品の無償貸付及び譲渡等に関する省令（昭和33年総理府令第1号）」に基づき、被災者に対し生活必需品等を無償貸与し、又は救じゅつ品を譲与する。</td> </tr> <tr> <td>⑪危険物の保安及び除去</td> <td>自衛隊の能力上可能なものについて、火薬類、爆発物等の危険物の保安及び除去を行う。</td> </tr> <tr> <td>⑫その他</td> <td>その他臨機の必要に対し、自衛隊の能力で対処可能なものについて所要の措置を取る。</td> </tr> </tbody> </table> <p>[（参照）上越市地域防災計画自然災害対策編第2部第3章第18節]</p> <p>11.5 特定緊急水防活動(第32条)</p> <p>国土交通大臣は、洪水、津波又は高潮による著しく激甚な災害が発生した場合において、水防上緊急を要すると認めるときは、次に掲げる水防活動を行うことができる。</p> <ul style="list-style-type: none"> 当該災害の発生に伴い浸入した水の排除 高度の機械力又は高度の専門的知識及び技術を要する水防活動として政令で定めるもの <p>国土交通大臣は、特定緊急水防活動を行おうとするときは、あらかじめ、水防管理者にその旨を通知しなければならない。特定緊急水防活動を終了しようとするときも、同様とする。</p>	救援活動区分	概要	①被害状況の把握	車両、航空機等、状況に適した手段により情報収集活動を行い、被害状況を把握する。	① 避難の援助	避難勧告等が発令され、避難及び立ち退き等が行われる場合が必要があるときは、避難者の誘導、輸送等を行い避難を援助する。	③遭難者等の捜索・救助	行方不明者、負傷者等が発生した場合、通常、他の救援活動に優先して捜索・救助活動を行う。	④水防活動	堤防及び護岸等の決壊に対し、土のう作成、運搬、積み込み等の水防活動を行う。	⑤消防活動	火災に対し、消防車その他の消防用具（航空機）をもって、消防機関に協力し消火に当たる。	⑥障害物の排除	道路若しくは水路が損壊し、又は障害物等により交通に障害がある場合で、放置すれば人命、財産の保護に影響があると考えられる場合、それらの啓開又は除去に当たる。	⑦応急医療、救護及び防疫	被災者に対し、応急医療救護及び防疫を行う。（薬剤等は、通常関係機関の提供するものを使用する。）	⑧人員及び物資の緊急輸送	緊急患者又は医師その他救援活動に必要な人員及び救援物資の緊急輸送を実施する。	⑨炊飯及び給水	被災者に対し、炊飯及び給水を実施する。	⑩救援物資の無償貸与又は譲与	「防衛省所属に属する物品の無償貸付及び譲渡等に関する省令（昭和33年総理府令第1号）」に基づき、被災者に対し生活必需品等を無償貸与し、又は救じゅつ品を譲与する。	⑪危険物の保安及び除去	自衛隊の能力上可能なものについて、火薬類、爆発物等の危険物の保安及び除去を行う。	⑫その他	その他臨機の必要に対し、自衛隊の能力で対処可能なものについて所要の措置を取る。	<p>11.4.3 災害派遣による救援活動の区分及び概要</p> <table border="1"> <thead> <tr> <th>救援活動区分</th> <th>概要</th> </tr> </thead> <tbody> <tr> <td>①被害状況の把握</td> <td>車両、航空機等、状況に適した手段により情報収集活動を行い、被害状況を把握する。</td> </tr> <tr> <td>②避難の援助</td> <td>避難指示等が発令され、避難及び立ち退き等が行われる場合が必要があるときは、避難者の誘導、輸送等を行い避難を援助する。</td> </tr> <tr> <td>③遭難者等の捜索・救助</td> <td>行方不明者、負傷者等が発生した場合、通常、他の救援活動に優先して捜索・救助活動を行う。</td> </tr> <tr> <td>④水防活動</td> <td>堤防及び護岸等の決壊に対し、土のう作成、運搬、積み込み等の水防活動を行う。</td> </tr> <tr> <td>⑤消防活動</td> <td>火災に対し、消防車その他の消防用具（航空機）をもって、消防機関に協力し消火に当たる。</td> </tr> <tr> <td>⑥障害物の排除</td> <td>道路若しくは水路が損壊し、又は障害物等により交通に障害がある場合で、放置すれば人命、財産の保護に影響があると考えられる場合、それらの啓開又は除去に当たる。</td> </tr> <tr> <td>⑦応急医療、救護及び防疫</td> <td>被災者に対し、応急医療救護及び防疫を行う。（薬剤等は、通常関係機関の提供するものを使用する。）</td> </tr> <tr> <td>⑧人員及び物資の緊急輸送</td> <td>緊急患者又は医師その他救援活動に必要な人員及び救援物資の緊急輸送を実施する。</td> </tr> <tr> <td>⑨炊飯及び給水</td> <td>被災者に対し、炊飯及び給水を実施する。</td> </tr> <tr> <td>⑩救援物資の無償貸与又は譲与</td> <td>「防衛省所属に属する物品の無償貸付及び譲渡等に関する省令（昭和33年総理府令第1号）」に基づき、被災者に対し生活必需品等を無償貸与し、又は救じゅつ品を譲与する。</td> </tr> <tr> <td>⑪危険物の保安及び除去</td> <td>自衛隊の能力上可能なものについて、火薬類、爆発物等の危険物の保安及び除去を行う。</td> </tr> <tr> <td>⑫その他</td> <td>その他臨機の必要に対し、自衛隊の能力で対処可能なものについて所要の措置を取る。</td> </tr> </tbody> </table> <p>[（参照）上越市地域防災計画自然災害対策編第2部第3章第18節]</p> <p>11.5 特定緊急水防活動(第32条)</p> <p>国土交通大臣は、洪水、津波又は高潮による著しく激甚な災害が発生した場合において、水防上緊急を要すると認めるときは、次に掲げる水防活動を行うことができる。</p> <ul style="list-style-type: none"> 当該災害の発生に伴い浸入した水の排除 高度の機械力又は高度の専門的知識及び技術を要する水防活動として政令で定めるもの <p>国土交通大臣は、特定緊急水防活動を行おうとするときは、あらかじめ、水防管理者にその旨を通知しなければならない。特定緊急水防活動を終了しようとするときも、同様とする。</p>	救援活動区分	概要	①被害状況の把握	車両、航空機等、状況に適した手段により情報収集活動を行い、被害状況を把握する。	②避難の援助	避難指示等が発令され、避難及び立ち退き等が行われる場合が必要があるときは、避難者の誘導、輸送等を行い避難を援助する。	③遭難者等の捜索・救助	行方不明者、負傷者等が発生した場合、通常、他の救援活動に優先して捜索・救助活動を行う。	④水防活動	堤防及び護岸等の決壊に対し、土のう作成、運搬、積み込み等の水防活動を行う。	⑤消防活動	火災に対し、消防車その他の消防用具（航空機）をもって、消防機関に協力し消火に当たる。	⑥障害物の排除	道路若しくは水路が損壊し、又は障害物等により交通に障害がある場合で、放置すれば人命、財産の保護に影響があると考えられる場合、それらの啓開又は除去に当たる。	⑦応急医療、救護及び防疫	被災者に対し、応急医療救護及び防疫を行う。（薬剤等は、通常関係機関の提供するものを使用する。）	⑧人員及び物資の緊急輸送	緊急患者又は医師その他救援活動に必要な人員及び救援物資の緊急輸送を実施する。	⑨炊飯及び給水	被災者に対し、炊飯及び給水を実施する。	⑩救援物資の無償貸与又は譲与	「防衛省所属に属する物品の無償貸付及び譲渡等に関する省令（昭和33年総理府令第1号）」に基づき、被災者に対し生活必需品等を無償貸与し、又は救じゅつ品を譲与する。	⑪危険物の保安及び除去	自衛隊の能力上可能なものについて、火薬類、爆発物等の危険物の保安及び除去を行う。	⑫その他	その他臨機の必要に対し、自衛隊の能力で対処可能なものについて所要の措置を取る。	<p>災害対策基本法改正のため</p>
救援活動区分	概要																																																					
①被害状況の把握	車両、航空機等、状況に適した手段により情報収集活動を行い、被害状況を把握する。																																																					
① 避難の援助	避難勧告等が発令され、避難及び立ち退き等が行われる場合が必要があるときは、避難者の誘導、輸送等を行い避難を援助する。																																																					
③遭難者等の捜索・救助	行方不明者、負傷者等が発生した場合、通常、他の救援活動に優先して捜索・救助活動を行う。																																																					
④水防活動	堤防及び護岸等の決壊に対し、土のう作成、運搬、積み込み等の水防活動を行う。																																																					
⑤消防活動	火災に対し、消防車その他の消防用具（航空機）をもって、消防機関に協力し消火に当たる。																																																					
⑥障害物の排除	道路若しくは水路が損壊し、又は障害物等により交通に障害がある場合で、放置すれば人命、財産の保護に影響があると考えられる場合、それらの啓開又は除去に当たる。																																																					
⑦応急医療、救護及び防疫	被災者に対し、応急医療救護及び防疫を行う。（薬剤等は、通常関係機関の提供するものを使用する。）																																																					
⑧人員及び物資の緊急輸送	緊急患者又は医師その他救援活動に必要な人員及び救援物資の緊急輸送を実施する。																																																					
⑨炊飯及び給水	被災者に対し、炊飯及び給水を実施する。																																																					
⑩救援物資の無償貸与又は譲与	「防衛省所属に属する物品の無償貸付及び譲渡等に関する省令（昭和33年総理府令第1号）」に基づき、被災者に対し生活必需品等を無償貸与し、又は救じゅつ品を譲与する。																																																					
⑪危険物の保安及び除去	自衛隊の能力上可能なものについて、火薬類、爆発物等の危険物の保安及び除去を行う。																																																					
⑫その他	その他臨機の必要に対し、自衛隊の能力で対処可能なものについて所要の措置を取る。																																																					
救援活動区分	概要																																																					
①被害状況の把握	車両、航空機等、状況に適した手段により情報収集活動を行い、被害状況を把握する。																																																					
②避難の援助	避難指示等が発令され、避難及び立ち退き等が行われる場合が必要があるときは、避難者の誘導、輸送等を行い避難を援助する。																																																					
③遭難者等の捜索・救助	行方不明者、負傷者等が発生した場合、通常、他の救援活動に優先して捜索・救助活動を行う。																																																					
④水防活動	堤防及び護岸等の決壊に対し、土のう作成、運搬、積み込み等の水防活動を行う。																																																					
⑤消防活動	火災に対し、消防車その他の消防用具（航空機）をもって、消防機関に協力し消火に当たる。																																																					
⑥障害物の排除	道路若しくは水路が損壊し、又は障害物等により交通に障害がある場合で、放置すれば人命、財産の保護に影響があると考えられる場合、それらの啓開又は除去に当たる。																																																					
⑦応急医療、救護及び防疫	被災者に対し、応急医療救護及び防疫を行う。（薬剤等は、通常関係機関の提供するものを使用する。）																																																					
⑧人員及び物資の緊急輸送	緊急患者又は医師その他救援活動に必要な人員及び救援物資の緊急輸送を実施する。																																																					
⑨炊飯及び給水	被災者に対し、炊飯及び給水を実施する。																																																					
⑩救援物資の無償貸与又は譲与	「防衛省所属に属する物品の無償貸付及び譲渡等に関する省令（昭和33年総理府令第1号）」に基づき、被災者に対し生活必需品等を無償貸与し、又は救じゅつ品を譲与する。																																																					
⑪危険物の保安及び除去	自衛隊の能力上可能なものについて、火薬類、爆発物等の危険物の保安及び除去を行う。																																																					
⑫その他	その他臨機の必要に対し、自衛隊の能力で対処可能なものについて所要の措置を取る。																																																					

上越市水防計画

修正前	修正後	修正理由
<p>11.6 関川姫川水防連絡会への参加 市は、関川姫川水防連絡会に参加し、重要水防箇所、河川改修状況、堤防整備状況、水防警報、洪水、津波又は高潮予警報の連絡系統、既往洪水における出水状況、既往津波、高潮による越水状況、水防資材整備状況、その他水防に必要な河川・海岸情報について情報収集を行う。</p> <p>11.7 企業（地元建設業者等）との連携 市は、出水時の水防活動に際し、資器材の提供等に関して、地元建設業者等と協定を締結するなど連携を図る。</p> <p>11.8 住民、自主防災組織等との連携 市は、水防活動の実施に当たっては、地域住民、自主防災組織等と連携を図り、水防のため必要があるときは、住民等に水防活動への協力を求めるものとする。</p>	<p>11.6 関川姫川水防連絡会への参加 市は、関川姫川水防連絡会に参加し、重要水防箇所、河川改修状況、堤防整備状況、水防警報、洪水、津波又は高潮予警報の連絡系統、既往洪水における出水状況、既往津波、高潮による越水状況、水防資材整備状況、その他水防に必要な河川・海岸情報について情報収集を行う。</p> <p>11.7 企業（地元建設業者等）との連携 市は、出水時の水防活動に際し、資器材の提供等に関して、地元建設業者等と協定を締結するなど連携を図る。</p> <p>11.8 住民、自主防災組織等との連携 市は、水防活動の実施に当たっては、地域住民、自主防災組織等と連携を図り、水防のため必要があるときは、住民等に水防活動への協力を求めるものとする。</p>	

上越市水防計画

修正前	修正後	修正理由
<p>第 12 章 費用負担と公用負担</p> <p>12.1 費用負担</p> <p>市の水防に要する費用は、当該区域を管理する市が負担するものとする。</p> <p>ただし、他の水防管理団体に対する応援のために要した費用は、当該応援を求めた水防管理団体が負担するものとし、負担する費用の額及び負担方法は、応援を求めた水防管理団体と応援した水防管理団体とが協議して定める。</p> <p>(法第 41 条、23 条の第 3 項、第 4 項)</p> <p>また、水防管理団体の水防によって当該区域以外の市町村が著しく利益を受けるときは、その水防に要した費用の一部は当該水防により著しく利益を受ける市町村が負担するものとする。</p> <p>この場合、その費用の額及び負担の方法は両者の協議によって定める。(法第 42 第 2 項)</p> <p>12.2 公用負担</p> <p>(1) 公用負担</p> <p>水防のため必要あるときは水防管理者及び消防団長又は消防機関の長は、次の権限を行使することができる。(法第 28 条)</p> <ul style="list-style-type: none"> ・ 必要な土地の一時使用 ・ 土石、竹木その他の資材の収用 ・ 車両、その他の運搬用機器の使用 ・ 排水用機器の使用 ・ 工作物、その他の障害物の処分 <hr/> <p>(2) 公用負担権限委任証</p> <p>公用負担を命ずる権限を行使する者は、水防管理者、消防団長又は消防機関の長にあってその身分を示す証明書を、水防管理者から委任を受けた者は、以下の公用負担権限委任証を携帯し、<u>必要がある場合は</u>、これを提示しなければならない。</p> <p>なお、水防管理者から委任を受けた民間事業者等にあつては、水防活動委任証をもって公用負担権限委任証に代えることとする。</p>	<p>第 12 章 費用負担と公用負担</p> <p>12.1 費用負担</p> <p>市の水防に要する費用は、当該区域を管理する市が負担するものとする。</p> <p>ただし、他の水防管理団体に対する応援のために要した費用は、当該応援を求めた水防管理団体が負担するものとし、負担する費用の額及び負担方法は、応援を求めた水防管理団体と応援した水防管理団体とが協議して定める。</p> <p>(法第 41 条、23 条の第 3 項、第 4 項)</p> <p>また、水防管理団体の水防によって当該区域以外の市町村が著しく利益を受けるときは、その水防に要した費用の一部は当該水防により著しく利益を受ける市町村が負担するものとする。</p> <p>この場合、その費用の額及び負担の方法は両者の協議によって定める。(法第 42 第 2 項)</p> <p>12.2 公用負担</p> <p>(1) 公用負担</p> <p>水防のため必要あるときは水防管理者及び消防団長又は消防機関の長は、次の権限を行使することができる。(法第 28 条)</p> <ul style="list-style-type: none"> ・ 必要な土地の一時使用 ・ 土石、竹木その他の資材の収用 ・ 車両、その他の運搬用機器の使用 ・ 排水用機器の使用 ・ 工作物、その他の障害物の処分 <p><u>また、水防管理者から委任を受けた者は、土石、竹木その他の資材の収用を除いて、上記の権限を行使することができる。</u></p> <p>(2) 公用負担権限委任証</p> <p>公用負担の _____ 権限を行使する者は、水防管理者、消防団長又は消防機関の長にあってその身分を示す証明書を、水防管理者から委任を受けた者は、以下の公用負担権限委任証を携帯し、<u>必要な場合に</u>これを提示しなければならない。</p> <p>なお、水防管理者から委任を受けた民間事業者等にあつては、水防活動委任証をもって公用負担権限委任証に代えることとする。</p>	<p>県水防計画との整合</p> <p>県水防計画との整合</p>

上越市水防計画

修正前	修正後	修正理由
<p style="text-align: center;">公用負担権限委任証 第 号 身 分 氏 名</p> <p>上記の者に上越市における水防法第 28 条第 2 項の権限行使を委任したことを証明する。 年 月 日</p> <p style="text-align: right;">水防管理者 氏 名 [印] 〔又は水防団長 消防機関の長〕</p> <p>(3) 公用負担命令書 公用負担を命ずる権限を行使する者は、以下の公用負担命令書を 2 通作成し、その 1 通を目的物の所有者、管理者又はこれに準ずる者に交付するものとする。</p> <div style="border: 1px solid red; padding: 5px; margin: 10px 0;"> <p style="text-align: center;">公 用 負 担 命 令 書</p> <p>第 号</p> <p>種 類 員 数</p> <p>使 用 収 用 処 分</p> <p>平成 年 月 日</p> <p style="text-align: right;">水防管理者 氏 名 事務取扱者 氏 名 [印] 殿</p> </div> <p>(4) 損失補償 本市は、公用負担の権限を行使することにより損失を受けた者に対し、時価によりその損失を補償するものとする。</p>	<p>(3) 公用負担命令書 公用負担を命ずる権限を行使する者は、<u>水防管理団体の定めた</u>公用負担命令書を 2 通作成し、その 1 通を目的物の所有者、管理者又はこれに準ずる者に交付するものとする。</p> <p>(4) 損失補償 本市は、公用負担の権限を行使することにより損失を受けた者に対し、時価によりその損失を補償するものとする。<u>(法第 28 条)</u></p> <div style="border: 1px solid red; padding: 5px; margin: 10px 0;"> <p style="text-align: center;">公用負担権限委任証 第 号 身 分 氏 名</p> <p>上記の者に上越市における水防法第 28 条第 2 項の権限行使を委任したことを証明する。 年 月 日</p> <p style="text-align: right;">水防管理者 氏 名 [印] 〔又は水防団長 消防機関の長〕</p> </div> <div style="border: 1px solid red; padding: 5px; margin: 10px 0;"> <p style="text-align: center;">公 用 負 担 命 令 書</p> <p>第 号</p> <p>種 類 員 数</p> <p>使 用 収 用 処 分</p> <p>令和 年 月 日</p> <p style="text-align: right;">水防管理者 氏 名 事務取扱者 氏 名 [印] 殿</p> </div>	<p>県水防計画との整合</p> <p>位置の入れ替え</p>

上越市水防計画

修正前	修正後	修正理由
<p>第 13 章 水防報告等</p> <p>13.1 水防概況報告</p> <p>水防管理者は、水防活動終了後 2 日以内に地域振興局を經由して土木部河川管理課（水防本部）にその概況を速報するものとする。また、直轄河川にあっては高田河川国道事務所長にも概況を報告すること。</p> <p>なお、特に次期水防に必要な資材等の不足が生じた場合はその旨あわせて連絡するものとする。</p> <p>13.2 水防活動実施報告</p> <p>(1) 水防管理者は、水防が終結したときは、遅滞なく次の事項を取りまとめて別紙第 1 号様式により、上越地域振興局長及び高田河川国道事務所長に報告しなければならない。</p> <ul style="list-style-type: none"> ・水防実施河川名及び位置 ・活動日時 ・活動人員（当該箇所の人員） ・水防活動費用の内訳 ・その他必要事項 <p>(2) 下記事項については報告の必要はないが、メモ等を整理しておき、必要に応じて報告する。</p> <ul style="list-style-type: none"> ・天候の状況並びに警戒中の水位観測表 ・警戒出動及び解散命令の時刻 ・消防団員又は消防機関に属する者の出動の時刻及び人員 ・水防作業の状況 ・堤防その他施設等の異常の有無及びこれに対する処置とその効果 ・使用資材の種類及び員数とその消耗分及び回収分（水防資材費が不明のときはとりあえずその旨を報告すること。） ・法第 28 条による収用又は使用の器具、資材の種類、員数及び使用場所 ・障害物を処分した数量及びその理由、並びに除去の場所 ・土地を一時使用した時はその箇所及び所有者住所氏名とその事由 ・自衛隊及び一般の応援の状況 ・居住者出動の状況 ・警察の援助状況 ・現場指導官公吏氏名 ・立退きの状況及びそれを指示した理由 	<p>第 13 章 水防報告等</p> <p>13.1 水防概況報告</p> <p>水防管理者は、水防活動終了後 2 日以内に地域振興局を經由して土木部河川管理課（水防本部）にその概況を速報するものとする。また、直轄河川にあっては高田河川国道事務所長にも概況を報告すること。</p> <p>なお、特に次期水防に必要な資材等の不足が生じた場合はその旨あわせて連絡するものとする。</p> <p>13.2 水防活動実施報告 <u>（昭和 53 年 1 月 28 日付け、建設省河治発第 4 号、河川局長通知）</u></p> <p>(1) 水防管理者は、水防が終結したときは、遅滞なく次の事項を取りまとめて別紙第 1 号様式により、上越地域振興局長及び高田河川国道事務所長に報告しなければならない。</p> <ul style="list-style-type: none"> ・水防実施河川名及び位置 ・活動日時 ・活動人員（当該箇所の人員） ・水防活動費用の内訳 ・その他必要事項 <p>(2) 下記事項については報告の必要はないが、メモ等を整理しておき、必要に応じて報告する。</p> <ul style="list-style-type: none"> ・天候の状況並びに警戒中の水位観測表 ・警戒出動及び解散命令の時刻 ・消防団員又は消防機関に属する者の出動の時刻及び人員 ・水防作業の状況 ・堤防その他施設等の異常の有無及びこれに対する処置とその効果 ・使用資材の種類及び員数とその消耗分及び回収分（水防資材費が不明のときはとりあえずその旨を報告すること。） ・法第 28 条による収用又は使用の器具、資材の種類、員数及び使用場所 ・障害物を処分した数量及びその理由、並びに除去の場所 ・土地を一時使用した時はその箇所及び所有者住所氏名とその事由 ・自衛隊及び一般の応援の状況 ・居住者出動の状況 ・警察の援助状況 ・現場指導官公吏氏名 ・立退きの状況及びそれを指示した理由 	<p>県水防計画との整合</p>

上越市水防計画

修正前	修正後	修正理由
<ul style="list-style-type: none"> ・水防関係者の死傷 ・殊勲者及びその功績 ・殊勲水防団とその功績 ・今後の水防につき考慮を要する点、その他水防管理者の所見 ・堤防その他の施設で緊急工事を要するものが生じたときは、その場所及びその損傷状況 ・その他必要な事項 <p>注) 年間の主要資材使用額が一定の額（補助基本額約 35 万円）以上となると補助金が交付される予定なので、水防管理団体は、報告をできるだけ正確に行い交付の際必要な書類（資材受払簿、資材購入証拠書類、現地状況写真等）を整理しておくこと。</p>	<ul style="list-style-type: none"> ・水防関係者の死傷 ・殊勲者及びその功績 ・殊勲水防団とその功績 ・今後の水防につき考慮を要する点、その他水防管理者の所見 ・堤防その他の施設で緊急工事を要するものが生じたときは、その場所及びその損傷状況 ・その他必要な事項 <p>注) 年間の主要資材使用額が一定の額（補助基本額約 35 万円）以上となると補助金が交付される予定なので、水防管理団体は、報告をできるだけ正確に行い交付の際必要な書類（資材受払簿、資材購入証拠書類、現地状況写真等）を整理しておくこと。</p>	

修正前

修正後

修正理由

第1号様式

水防活動報告書

作成者
住所氏名

水防管理団体名

出水の概況	川	警戒水位 雨量	m mm	地先	m	作成者住所氏名
水防実施箇所	川	左岸	右岸	地先	m	
日時	自	月	日	時	至	月
日時	自	月	日	時	至	月
出動人員	水防団員	人	消防団員	人	その他	合計
水防作業の概況及び工法	箇所	工法	m	家	戸	人
水防の結果	堤防	m	m	田	m ²	m ²
使用資器材	効果	被害	畑	m ²	m ²	鉄道
水防活動に関する自己批判備考	かます、俵	麻袋、土俵	な	わ	丸	太
	その他					
	人口	人	道路	m	m	その他
	合計	人	合計	人	合計	人
	雨量水位の状況					
	居住者の出動状況					
	水防関係者の死傷					
	雨量水位の状況					

(注) 水防を行った箇所ごとに作成すること。

第1号様式

水防活動報告書

作成者
住所氏名

水防管理団体名

出水の概況	川	警戒水位 雨量	m mm	地先	m	作成者住所氏名
水防実施箇所	川	左岸	右岸	地先	m	
日時	自	月	日	時	至	月
日時	自	月	日	時	至	月
出動人員	水防団員	人	消防団員	人	その他	合計
水防作業の概況及び工法	箇所	工法	m	家	戸	人
水防の結果	堤防	m	m	田	m ²	m ²
使用資器材	効果	被害	畑	m ²	m ²	鉄道
水防活動に関する自己批判備考	かます、俵	麻袋、土俵	な	わ	丸	太
	その他					
	人口	人	道路	m	m	その他
	合計	人	合計	人	合計	人
	雨量水位の状況					
	居住者の出動状況					
	水防関係者の死傷					
	雨量水位の状況					

(注) 水防を行った箇所ごとに作成すること。

上越市水防計画

修正前	修正後	修正理由																																																						
<p>第 14 章 水防訓練</p> <p>14.1 水防訓練</p> <p>水防管理団体である市は、毎年_____出水期前に、消防団の水防訓練を実施し、水防技術の向上を図るものとする。</p> <p>また、市が主催する水防研修や北陸地方整備局が主催する水防技術講習会へ消防団員を参加させる等、積極的に水防知識を身につけさせることとする。</p> <p>14.2 津波避難訓練</p> <p>津波災害警戒区域に係わる消防団及び水防協力団体は、津波防災地域づくりに関する法律に規定された津波避難訓練が行われるときはこれに参加しなければならない。</p> <p>第 15 章 浸水想定区域等における円滑かつ迅速な避難の確保等のための措置等</p> <p>15.1 洪水対応</p> <p>(1) 浸水想定区域の指定状況</p> <p>国土交通省及び新潟県_____は、洪水予報_____河川及び水位周知河川_____について、河川が氾濫した場合に浸水が想定される区域を浸水想定区域として指定し、指定の区域及び浸水した場合に想定される水深を公表する。</p> <table border="1" data-bbox="136 1222 1157 1642"> <thead> <tr> <th>河川名</th> <th>公表年月日</th> <th>河川管理者</th> </tr> </thead> <tbody> <tr> <td>関川</td> <td>平成 28 年 5 月 30 日</td> <td>国土交通省北陸地方整備局高田河川国道事務所</td> </tr> <tr> <td>関川</td> <td>平成 29 年 6 月 13 日</td> <td>新潟県</td> </tr> <tr> <td>保倉川</td> <td>平成 28 年 5 月 30 日</td> <td>国土交通省北陸地方整備局高田河川国道事務所</td> </tr> <tr> <td>保倉川</td> <td>平成 29 年 6 月 13 日</td> <td>新潟県</td> </tr> <tr> <td>矢代川</td> <td>平成 29 年 6 月 13 日</td> <td>新潟県</td> </tr> <tr> <td>柿崎川</td> <td>平成 29 年 6 月 13 日</td> <td>新潟県</td> </tr> <tr> <td>正善寺川</td> <td>平成 30 年 3 月 27 日</td> <td>新潟県</td> </tr> <tr> <td>(追加)</td> <td></td> <td></td> </tr> </tbody> </table>	河川名	公表年月日	河川管理者	関川	平成 28 年 5 月 30 日	国土交通省北陸地方整備局高田河川国道事務所	関川	平成 29 年 6 月 13 日	新潟県	保倉川	平成 28 年 5 月 30 日	国土交通省北陸地方整備局高田河川国道事務所	保倉川	平成 29 年 6 月 13 日	新潟県	矢代川	平成 29 年 6 月 13 日	新潟県	柿崎川	平成 29 年 6 月 13 日	新潟県	正善寺川	平成 30 年 3 月 27 日	新潟県	(追加)			<p>第 14 章 水防訓練</p> <p>14.1 水防訓練</p> <p>水防管理団体である市は、毎年 <u>1 回以上なるべく</u> 出水期前に、消防団の水防訓練を実施し、水防技術の向上を図るものとする。</p> <p>また、市が主催する水防研修や北陸地方整備局が主催する水防技術講習会へ消防団員を参加させる等、積極的に水防知識を身につけさせることとする。</p> <p>14.2 津波避難訓練</p> <p>津波災害警戒区域に係わる消防団及び水防協力団体は、津波防災地域づくりに関する法律に規定された津波避難訓練が行われるときはこれに参加しなければならない。</p> <p>第 15 章 浸水想定区域等における円滑かつ迅速な避難の確保及び浸水の防止のための措置等</p> <p>15.1 洪水対応</p> <p>(1) 浸水想定区域の指定状況</p> <p>国土交通省及び新潟県知事は、洪水予報 <u>指定</u> 河川及び水位周知河川 <u>及び洪水による災害の発生を警戒すべき河川</u> について、河川が氾濫した場合に浸水が想定される区域を浸水想定区域として指定し、指定の区域及び浸水した場合に想定される水深を公表する。</p> <table border="1" data-bbox="1311 1222 2332 1642"> <thead> <tr> <th>河川名</th> <th>公表年月日</th> <th>河川管理者</th> </tr> </thead> <tbody> <tr> <td>関川</td> <td>平成 28 年 5 月 30 日</td> <td>国土交通省北陸地方整備局高田河川国道事務所</td> </tr> <tr> <td>関川</td> <td>平成 29 年 6 月 13 日</td> <td>新潟県</td> </tr> <tr> <td>保倉川</td> <td>平成 28 年 5 月 30 日</td> <td>国土交通省北陸地方整備局高田河川国道事務所</td> </tr> <tr> <td>保倉川</td> <td>平成 29 年 6 月 13 日</td> <td>新潟県</td> </tr> <tr> <td>矢代川</td> <td>平成 29 年 6 月 13 日</td> <td>新潟県</td> </tr> <tr> <td>柿崎川</td> <td>平成 29 年 6 月 13 日</td> <td>新潟県</td> </tr> <tr> <td>正善寺川</td> <td>平成 30 年 3 月 27 日</td> <td>新潟県</td> </tr> <tr> <td><u>渋江川</u></td> <td><u>平成30年3月27日</u></td> <td><u>新潟県</u></td> </tr> </tbody> </table>	河川名	公表年月日	河川管理者	関川	平成 28 年 5 月 30 日	国土交通省北陸地方整備局高田河川国道事務所	関川	平成 29 年 6 月 13 日	新潟県	保倉川	平成 28 年 5 月 30 日	国土交通省北陸地方整備局高田河川国道事務所	保倉川	平成 29 年 6 月 13 日	新潟県	矢代川	平成 29 年 6 月 13 日	新潟県	柿崎川	平成 29 年 6 月 13 日	新潟県	正善寺川	平成 30 年 3 月 27 日	新潟県	<u>渋江川</u>	<u>平成30年3月27日</u>	<u>新潟県</u>	<p>県水防計画との整合</p> <p>県水防計画との整合</p> <p>県水防計画との整合 (渋江川追加)</p>
河川名	公表年月日	河川管理者																																																						
関川	平成 28 年 5 月 30 日	国土交通省北陸地方整備局高田河川国道事務所																																																						
関川	平成 29 年 6 月 13 日	新潟県																																																						
保倉川	平成 28 年 5 月 30 日	国土交通省北陸地方整備局高田河川国道事務所																																																						
保倉川	平成 29 年 6 月 13 日	新潟県																																																						
矢代川	平成 29 年 6 月 13 日	新潟県																																																						
柿崎川	平成 29 年 6 月 13 日	新潟県																																																						
正善寺川	平成 30 年 3 月 27 日	新潟県																																																						
(追加)																																																								
河川名	公表年月日	河川管理者																																																						
関川	平成 28 年 5 月 30 日	国土交通省北陸地方整備局高田河川国道事務所																																																						
関川	平成 29 年 6 月 13 日	新潟県																																																						
保倉川	平成 28 年 5 月 30 日	国土交通省北陸地方整備局高田河川国道事務所																																																						
保倉川	平成 29 年 6 月 13 日	新潟県																																																						
矢代川	平成 29 年 6 月 13 日	新潟県																																																						
柿崎川	平成 29 年 6 月 13 日	新潟県																																																						
正善寺川	平成 30 年 3 月 27 日	新潟県																																																						
<u>渋江川</u>	<u>平成30年3月27日</u>	<u>新潟県</u>																																																						

上越市水防計画

修正前	修正後	修正理由
<p>② システム上の情報伝達系統</p> <p>③ 伝達方法等</p> <p>(ア) 警報等の発表等</p> <p>(イ) 庁内の警戒待機体制の整備</p> <p>関係課長及びあらかじめ指名された担当者は、危機管理課からの指示により、構成員グループ2として登庁し水位を監視</p> <p>※市地域防災計画自然災害対策編第2部第3章第1節</p>	<p>② システム上の情報伝達系統</p> <p>③ 伝達方法等</p> <p>(ア) 警報等の発表等</p> <p>(イ) 庁内の警戒待機体制の整備</p> <p>関係課長及びあらかじめ指名された担当者は、危機管理課からの指示により、構成員グループ2として登庁し水位を監視</p> <p>※市地域防災計画自然災害対策編第2部第3章第1節</p>	<p>組織改編のため</p>

上越市水防計画

修正前	修正後	修正理由
<p>(ウ) 洪水予報又は水位到達情報の発表</p> <p>(エ) 国及び県が水位到達情報を上越市へ通知 発表の機を逃さないよう、関係課の担当者は水位観測とメールチェックを継続</p> <p>(オ) 関係課（福祉課、高齢者支援課、健康づくり推進課、保育課、こども課、教育総務課、<u>産業振興課</u>、産業立地課）から、要配慮者利用施設及び大規模工場等へ、洪水予報又は水位到達情報を伝達（関係課が受信した電子メールを、該当する施設へ手動で転送する） ※洪水予報等は河川ごとに発表されるが、各施設へは全ての情報を伝達する</p> <p>(4) 洪水ハザードマップ 市は、浸水想定区域の指定等に基づき、当該浸水区域ごとに、避難場所への避難等円滑かつ迅速な避難の確保を図るため、洪水ハザードマップを作成し、印刷物を各世帯に配布している。 又はハザードマップに記載した事項を、市のホームページへの掲載し、住民が提供を受けることができる状態にしている。 これらのハザードマップを有効活用して、平常時からの防災意識の向上と自主的な避難の心構えを養い、水災時には住民の円滑かつ迅速な避難の確保を図る。</p> <p>(5) 予想される水災の危険の周知等 市長は、洪水予報 <u>河川</u>等以外の河川のうち、洪水時の円滑かつ迅速な避難を確保することが特に必要と認める河川について、過去の降雨により当該河川が氾濫した際に浸水した地点、その水深その他の状況を水害リスク情報として把握するよう努めるとともに、これを把握したときは、浸水実績等を地図上に示した図面の公表、浸水実績等を付加した洪水ハザードマップの公表、町中の看板・電柱等への掲示等により住民等に周知することとする。図面等を公表する場合は、住民への各戸配布やインターネット上での公表等により行うこととする。</p> <p>(6) 要配慮者利用施設の利用者の避難の確保のための措置に関する計画の作成等 法第 15 条第 1 項の規定により上越市地域防災計画に名称及び所在地を定められた要配慮者利用施設の所有者又は管理者は、国土交通省令で定めるところにより、当該要配慮者利用施設の利用者の洪水時の円滑かつ迅速な避難の確保を図るために必要な訓練その他の措置に関する計画を作成し、これを <u>市町村長に報告するとともに当該要配慮者利用施設の利用者の洪水時の円滑かつ迅速な避難の確保のための訓練を行うものとする。</u></p>	<p>(ウ) 洪水予報又は水位到達情報の発表</p> <p>(エ) 国及び県が水位到達情報を上越市へ通知 発表の機を逃さないよう、関係課の担当者は水位観測とメールチェックを継続</p> <p>(オ) 関係課（福祉課、高齢者支援課、健康づくり推進課、保育課、こども課、教育総務課、<u>産業政策課</u>、産業立地課）から、要配慮者利用施設及び大規模工場等へ、洪水予報又は水位到達情報を伝達（関係課が受信した電子メールを、該当する施設へ手動で転送する） ※洪水予報等は河川ごとに発表されるが、各施設へは全ての情報を伝達する</p> <p>(4) 洪水ハザードマップ 市は、浸水想定区域の指定等に基づき、当該浸水区域ごとに、避難場所への避難等円滑かつ迅速な避難の確保を図るため、洪水ハザードマップを作成し、印刷物を各世帯に配布している。 又はハザードマップに記載した事項を、市のホームページへの掲載し、住民が提供を受けることができる状態にしている。 これらのハザードマップを有効活用して、平常時からの防災意識の向上と自主的な避難の心構えを養い、水災時には住民の円滑かつ迅速な避難の確保を図る。</p> <p>(5) 予想される水災の危険の周知等 市長は、洪水予報 <u>指定河川</u>等以外の河川のうち、洪水時の円滑かつ迅速な避難を確保することが特に必要と認める河川について、過去の降雨により当該河川が氾濫した際に浸水した地点、その水深その他の状況を水害リスク情報として把握するよう努めるとともに、これを把握したときは、浸水実績等を地図上に示した図面の公表、浸水実績等を付加した洪水ハザードマップの公表、町中の看板・電柱等への掲示等により住民等に周知することとする。図面等を公表する場合は、住民への各戸配布やインターネット上での公表等により行うこととする。</p> <p>(6) 要配慮者利用施設の利用者の避難の確保のための措置に関する計画の作成等 法第 15 条第 1 項の規定により上越市地域防災計画に名称及び所在地を定められた要配慮者利用施設の所有者又は管理者は、国土交通省令で定めるところにより、当該要配慮者利用施設の利用者の洪水時の円滑かつ迅速な避難の確保を図るために必要な訓練その他の措置に関する計画を作成し、これを <u>市長</u> に報告 <u>しなければならない。また、当該計画に定めるところにより訓練を行うとともに、その結果を市町村長に報告することとする。さらに、市長は、当該計画の作成及び訓練の実施について、要配慮者利用施設 の所有者又は管理者より報告を</u></p>	<p>組織改編のため</p> <p>県水防計画との整合</p> <p>水防法改正のため</p>

上越市水防計画

修正前	修正後	修正理由
<p>さらに、自衛水防組織を置くよう努めるものとする。</p> <p>市の要配慮者利用施設関係課（福祉課、高齢者支援課、健康づくり推進課、保育課、こども課、教育総務課）は、当該要配慮者利用施設の所有者又は管理者から計画作成等に関する報告を受け付ける。</p> <p>上越市地域防災計画において要配慮者利用施設の所有者又は管理者及び自衛水防組織の構成員への洪水予報等の伝達方法を定める。</p> <p>(7) 大規模工場等における浸水の防止のための措置に関する計画作成等</p> <p>法第 15 条第 1 項の規定により上越市地域防災計画に名称及び所在地を定められた大規模工場等の所有者又は管理者は、国土交通省令で定めるところにより、当該大規模工場等の洪水時の浸水の防止を図るために必要な訓練その他の措置に関する計画作成するとともに、当該大規模工場等の洪水時の浸水の防止のための訓練を実施するほか、自衛水防組織を置くよう努めるものとする。</p> <p>市の大規模工場等関係課（<u>産業振興課</u>、産業立地課）は、当該大規模工場等の所有者又は管理者からの計画作成等に関する報告を受け付ける。</p> <p>上越市地域防災計画において、大規模工場等の所有者又は管理者及び自衛水防組織の構成員への洪水予報等の伝達方法を定める。</p> <p>(8) 浸水被害軽減地区</p> <p>浸水被害軽減地区は、水防管理者が浸水の拡大を抑制する効用があると認められるものを指定した地区である。</p> <p>15.2 津波対応</p> <p>(1) 津波災害警戒区域等の指定の検討</p> <p>県は、津波浸水想定を踏まえ、警戒避難体制を特に整備すべき土地の区域については、津波災害警戒区域の指定について検討を行うとともに、津波による危険の著しい区域については、人的被害を防止するため、津波災害特別警戒区域や津波災害危険区域の指定について検討を行い、市は、県とともに必要に応じて津波防災地域づくりを総合的に推進するための計画作成し、海岸保全施設等、海岸防災林や避難所等の配置、土地利用や警戒避難体制の整備等についての総合ビジョンを示すことに努める。</p> <p>[（参照）上越市地域防災計画津波災害対策編第 2 部第 1 章第 3 節]</p>	<p><u>受けたときは、必要な助言又は勧告ができる。</u></p> <p>さらに、自衛水防組織を置くよう努めるものとする。</p> <p>市の要配慮者利用施設関係課（福祉課、高齢者支援課、健康づくり推進課、保育課、こども課、教育総務課）は、当該要配慮者利用施設の所有者又は管理者から計画作成等に関する報告を受け付ける。</p> <p>上越市地域防災計画において要配慮者利用施設の所有者又は管理者及び自衛水防組織の構成員への洪水予報等の伝達方法を定める。</p> <p>(7) 大規模工場等における浸水の防止のための措置に関する計画作成等</p> <p>法第 15 条第 1 項の規定により上越市地域防災計画に名称及び所在地を定められた大規模工場等の所有者又は管理者は、国土交通省令で定めるところにより、当該大規模工場等の洪水時の浸水の防止を図るために必要な訓練その他の措置に関する計画作成するとともに、当該大規模工場等の洪水時の浸水の防止のための訓練を実施するほか、自衛水防組織を置くよう努めるものとする。</p> <p>市の大規模工場等関係課（<u>産業政策課</u>、産業立地課）は、当該大規模工場等の所有者又は管理者からの計画作成等に関する報告を受け付ける。</p> <p>上越市地域防災計画において、大規模工場等の所有者又は管理者及び自衛水防組織の構成員への洪水予報等の伝達方法を定める。</p> <p>(8) 浸水被害軽減地区</p> <p>浸水被害軽減地区は、水防管理者が浸水の拡大を抑制する効用があると認められるものを指定した地区である。</p> <p>15.2 津波対応</p> <p>(1) 津波災害警戒区域等の指定の検討</p> <p>県は、津波浸水想定を踏まえ、警戒避難体制を特に整備すべき土地の区域については、津波災害警戒区域の指定について検討を行うとともに、津波による危険の著しい区域については、人的被害を防止するため、津波災害特別警戒区域や津波災害危険区域の指定について検討を行い、市は、県とともに必要に応じて津波防災地域づくりを総合的に推進するための計画作成し、海岸保全施設等、海岸防災林や避難所等の配置、土地利用や警戒避難体制の整備等についての総合ビジョンを示すことに努める。</p> <p>[（参照）上越市地域防災計画津波災害対策編第 2 部第 1 章第 3 節]</p>	<p>組織改編のため</p>

上越市水防計画

修正前	修正後	修正理由
<p>(2) 津波避難体制の整備</p> <p>市は、津波発生時に市民等が迅速かつ自主的に避難できるよう、県が提示する指針に基づき津波避難計画を策定し、防災知識・危険情報の事前周知、避難の判断・情報伝達・避難誘導体制整備とマニュアル化、避難経路等の計画、避難場所、避難所等の機能・環境整備、上越市避難行動要支援者避難支援プラン（全体計画）の策定及び福祉避難所の指定等を行うなど、体制を整備する。</p> <p style="text-align: right;">〔（参照）上越市地域防災計画津波災害対策編第2部第1章第5節〕</p> <p>(3) 津波ハザードマップの作成・周知</p> <p>市長は、津波災害警戒区域の指定に関わらず、県津波災害想定に基づき、図面に人的被害を生ずるおそれがある津波に関する情報の伝達方法、避難施設その他の避難場所及び避難路その他の避難経路に関する事項その他円滑な警戒避難を確保する上で必要な事項を住民、勤務する者、観光旅客その他の者に周知させるため、これらの事項を記載したものを、印刷物の配布その他の適切な方法により、各世帯に提供するとともに、図面に表示した事項及び記載した事項に係る情報を、インターネットの利用その他の適切な方法により、住民等がその提供を受けられることができる状態に置くこととする。</p>	<p>(2) 津波避難体制の整備</p> <p>市は、津波発生時に市民等が迅速かつ自主的に避難できるよう、県が提示する指針に基づき津波避難計画を策定し、防災知識・危険情報の事前周知、避難の判断・情報伝達・避難誘導体制整備とマニュアル化、避難経路等の計画、避難場所、避難所等の機能・環境整備、上越市避難行動要支援者避難支援プラン（全体計画）の策定及び福祉避難所の指定等を行うなど、体制を整備する。</p> <p style="text-align: right;">〔（参照）上越市地域防災計画津波災害対策編第2部第1章第5節〕</p> <p>(3) 津波ハザードマップの作成・周知</p> <p>市長は、津波災害警戒区域の指定に関わらず、県津波災害想定に基づき、図面に人的被害を生ずるおそれがある津波に関する情報の伝達方法、避難施設その他の避難場所及び避難路その他の避難経路に関する事項その他円滑な警戒避難を確保する上で必要な事項を住民、勤務する者、観光旅客その他の者に周知させるため、これらの事項を記載したものを、印刷物の配布その他の適切な方法により、各世帯に提供するとともに、図面に表示した事項及び記載した事項に係る情報を、インターネットの利用その他の適切な方法により、住民等がその提供を受けられることができる状態に置くこととする。</p>	

上越市水防計画

修正前	修正後	修正理由
<p>第 16 章 水防協力団体</p> <p>16.1 水防協力団体の指定 水防管理団体は、下記に規定する業務を適正かつ確実に行うことができると認められる法人その他これに準ずるものとして、国土交通省令で定める団体を、その申請により、水防協力団体として指定することができる。</p> <p>16.2 水防協力団体の業務</p> <ol style="list-style-type: none"> (1) 水防上必要な監視、警戒その他の水防活動の協力 (2) 水防に必要な器具、資材又は設備の保管、提供 (3) 水防に関する情報又は資料の収集、提供 (4) 水防に関する調査研究 (5) 水防に関する知識の普及、啓発 (6) 前各号に附帯する業務 <p>16.3 水防協力団体と消防団等の連携 水防協力団体は、消防団との密接な連携の下に前項の業務を行わなければならない。また、水防協力団体は、毎年消防団及び消防機関が行う水防訓練に参加するものとする。 津波災害警戒区域に係わる水防協力団体は、津波防災地域づくりに関する法律に規定された津波避難訓練に参加する。(法第 32 条の 3)</p> <p>16.4 水防協力団体の申請・指定及び運用 水防管理者は、水防協力団体の申請により、指定することとする。また指定の際は、合わせて水防協力団体の名称、住所及び事務所の所在地を公示するものとする。</p>	<p>第 16 章 水防協力団体</p> <p>16.1 水防協力団体の指定 水防管理団体は、下記に規定する業務を適正かつ確実に行うことができると認められる法人その他これに準ずるものとして、国土交通省令で定める団体を、その申請により、水防協力団体として指定することができる。</p> <p>16.2 水防協力団体の業務</p> <ol style="list-style-type: none"> (1) 水防上必要な監視、警戒その他の水防活動の協力 (2) 水防に必要な器具、資材又は設備の保管、提供 (3) 水防に関する情報又は資料の収集、提供 (4) 水防に関する調査研究 (5) 水防に関する知識の普及、啓発 (6) 前各号に附帯する業務 <p>16.3 水防協力団体と消防団等の連携 水防協力団体は、消防団との密接な連携の下に前項の業務を行わなければならない。また、水防協力団体は、毎年消防団及び消防機関が行う水防訓練に参加するものとする。 津波災害警戒区域に係わる水防協力団体は、津波防災地域づくりに関する法律に規定された津波避難訓練に参加する。(法第 32 条の 3)</p> <p>16.4 水防協力団体の申請・指定及び運用 水防管理者は、水防協力団体の申請により、指定することとする。また指定の際は、合わせて水防協力団体の名称、住所及び事務所の所在地を公示するものとする。</p>	