

公共下水道の供用及び下水の処理を次のとおり開始するので、下水道法（昭和 33 年法律第 79 号）第 9 条の規定に基づき、次のとおり公示する。

なお、その関係図面は、令和 6 年 3 月 29 日から 2 週間、上越市都市整備部生活排水対策課において一般の縦覧に供する。

令和 6 年 3 月 29 日

上越市長 中 川 幹 太

記

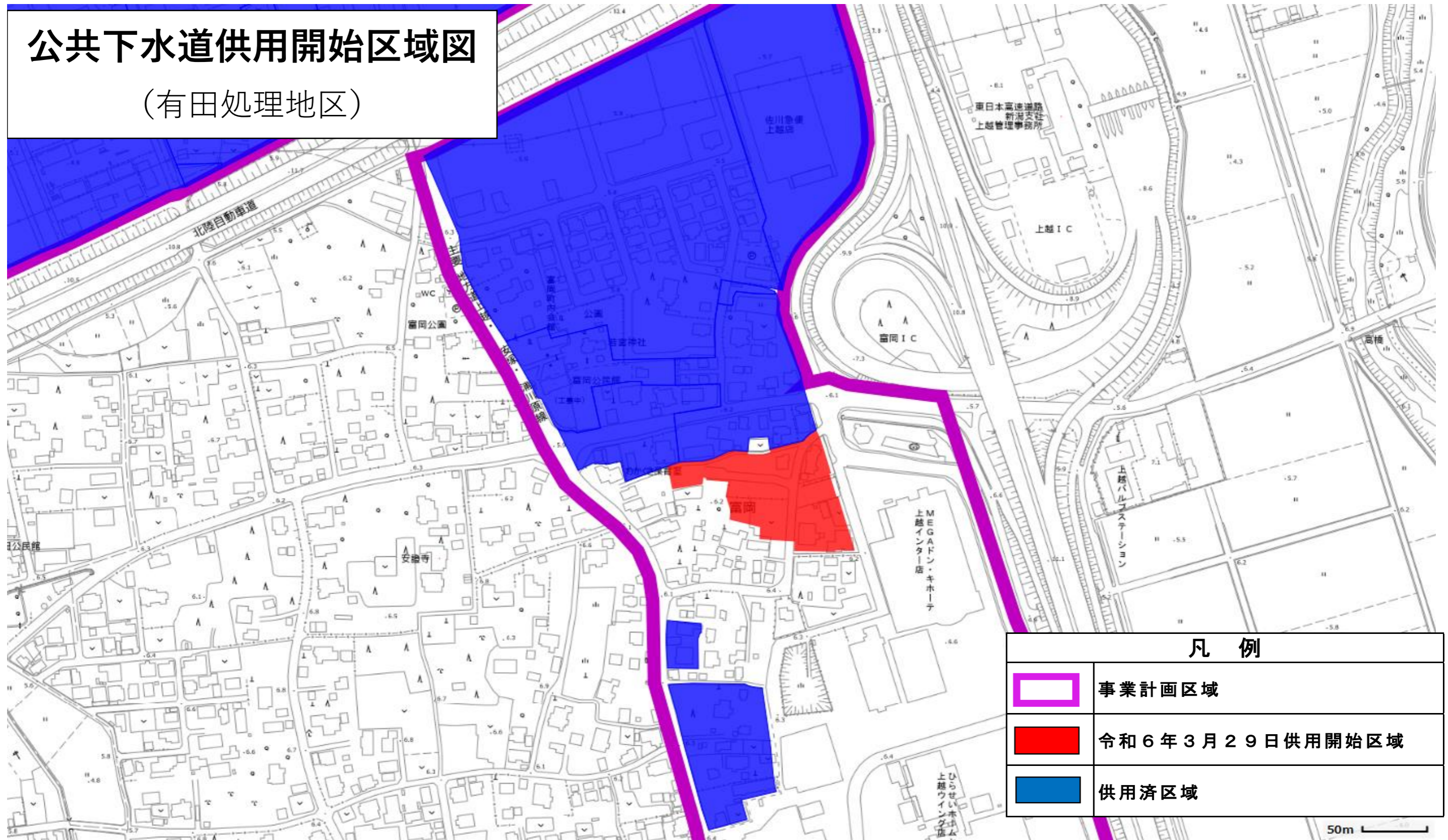
- 1 公共下水道の供用及び下水の処理を開始する年月日
令和 6 年 3 月 29 日
- 2 公共下水道の供用及び下水の処理を開始する区域並びに下水の処理を行う終末処理場の位置及び名称

公共下水道の供用及び下水の処理を開始する区域	終末処理場の位置及び名称
(八千浦処理地区) 大字下荒浜の一部、大字黒井の一部	上越市大字藤野新田 255 番地 1 上越市下水道センター
(有田処理地区) 大字富岡の一部	
(高田西部処理地区) 大貫三丁目の一部	
(高田南部処理地区) 大字石沢の一部、大和二丁目の一部	
(稲田処理地区) 鴨島一丁目の一部、鴨島三丁目の一部、稲田二丁目の一部、 大字四ヶ所の一部、子安の一部、子安新田の一部、 新南町の一部、とよばの一部	




- 3 供用を開始しようとする排水施設の位置
別添図面のとおり
- 4 供用を開始しようとする排水施設の合流式又は分流式の別
分流式

公共下水道供用開始区域図

(有田処理地区)

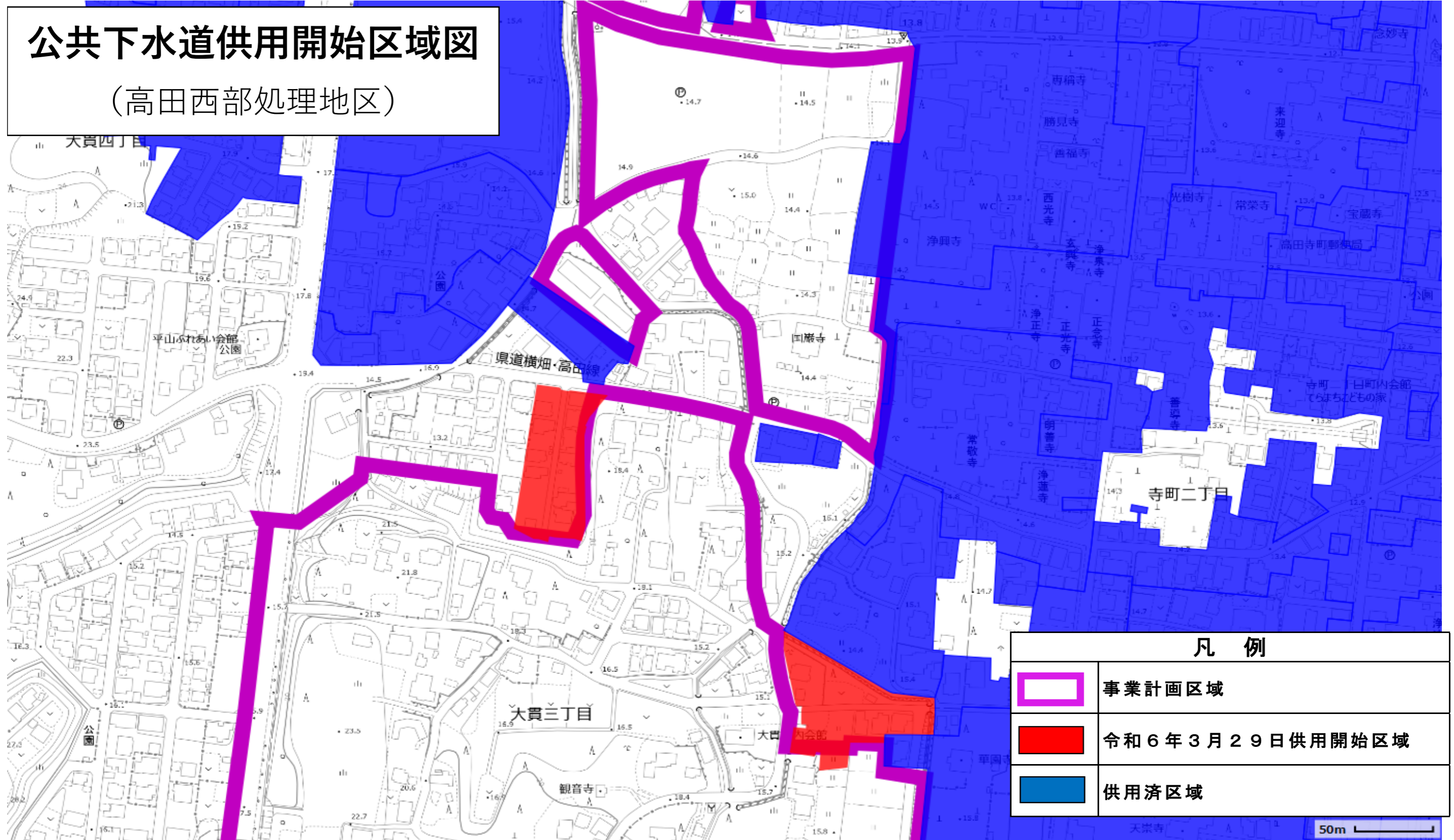


凡例

	事業計画区域
	令和6年3月29日供用開始区域
	供用済区域

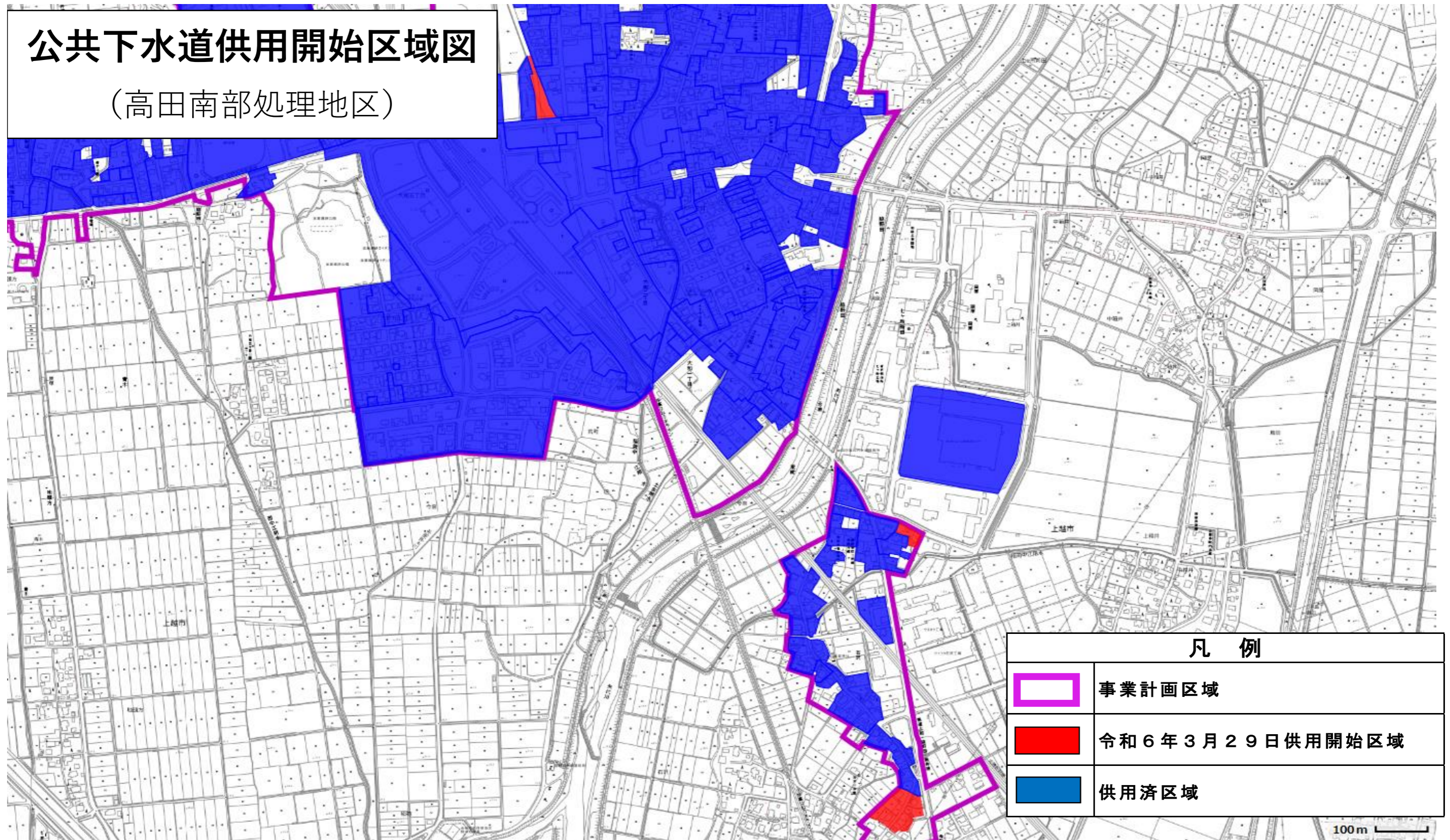
公共下水道供用開始区域図

(高田西部処理地区)



公共下水道供用開始区域図

(高田南部処理地区)



凡 例



事業計画区域



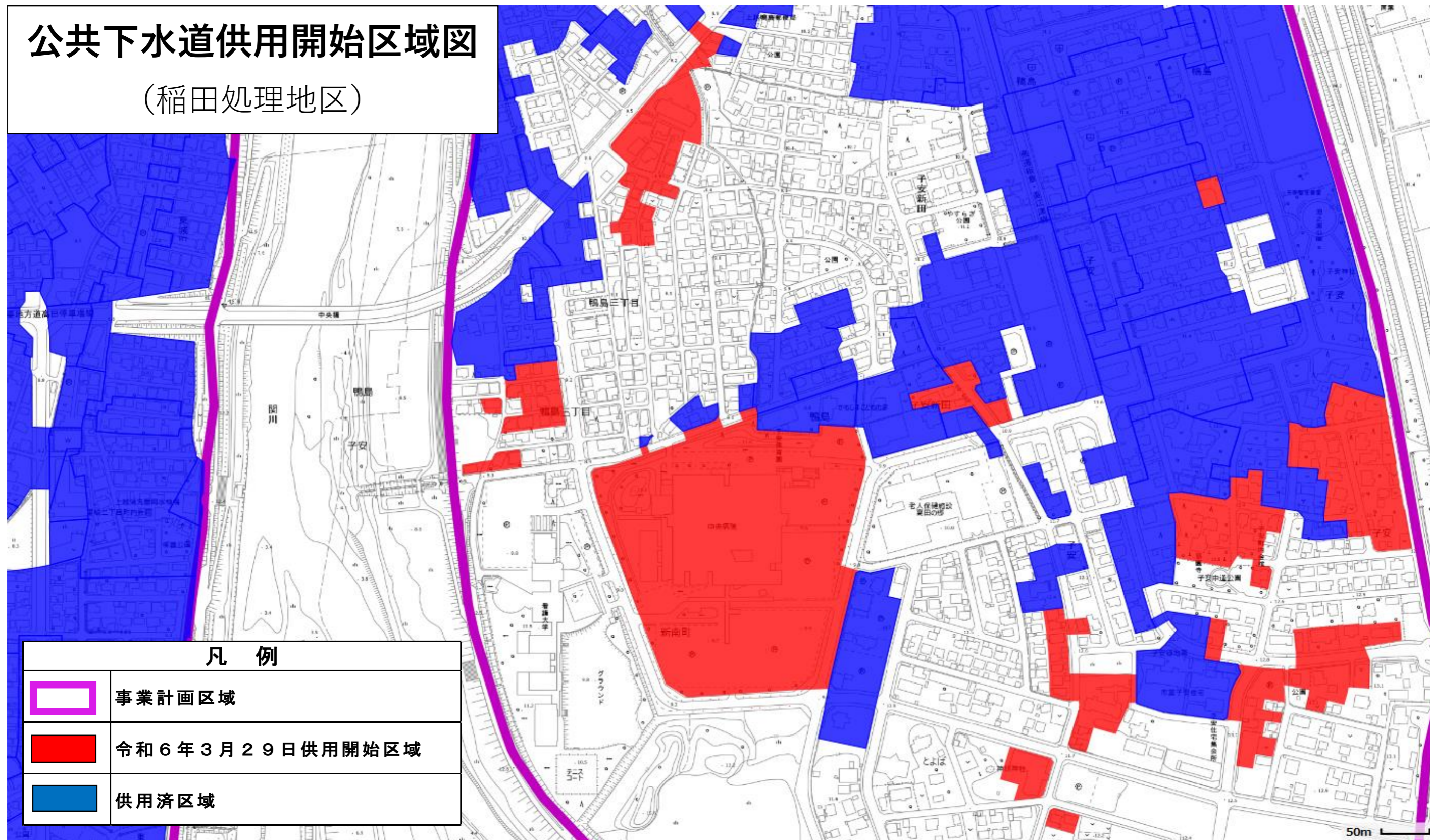
令和6年3月29日供用開始区域






供用済区域

公共下水道供用開始区域図

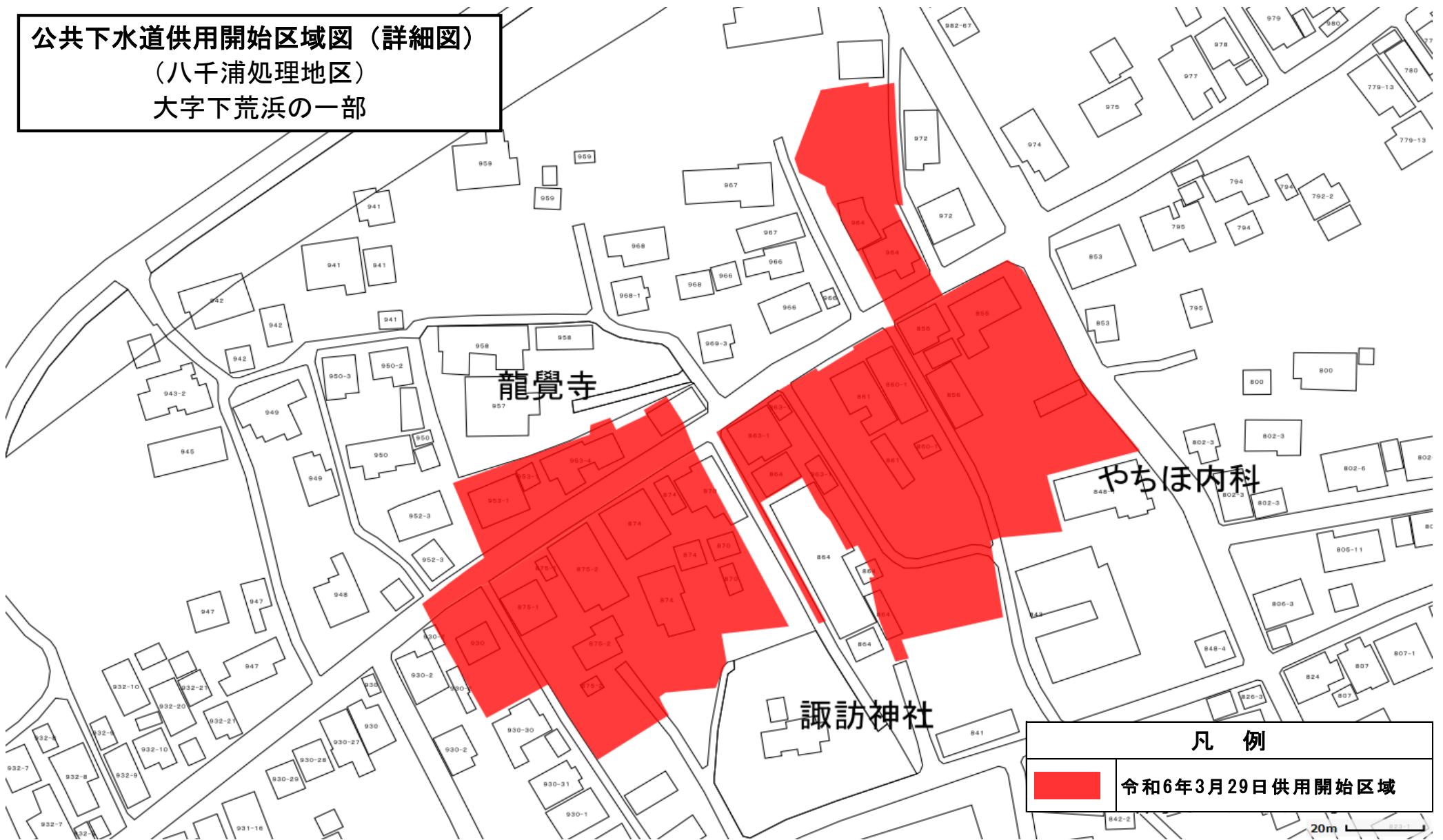
(稲田処理地区)




凡 例

	事業計画区域
	令和6年3月29日供用開始区域
	供用済区域

公共下水道供用開始区域図（詳細図）
（八千浦処理地区）
大字下荒浜の一部



凡 例	
	令和6年3月29日供用開始区域

20m


公共下水道供用開始区域図（詳細図）
（八千浦処理地区）
大字黒井の一部

ナワ総合設備

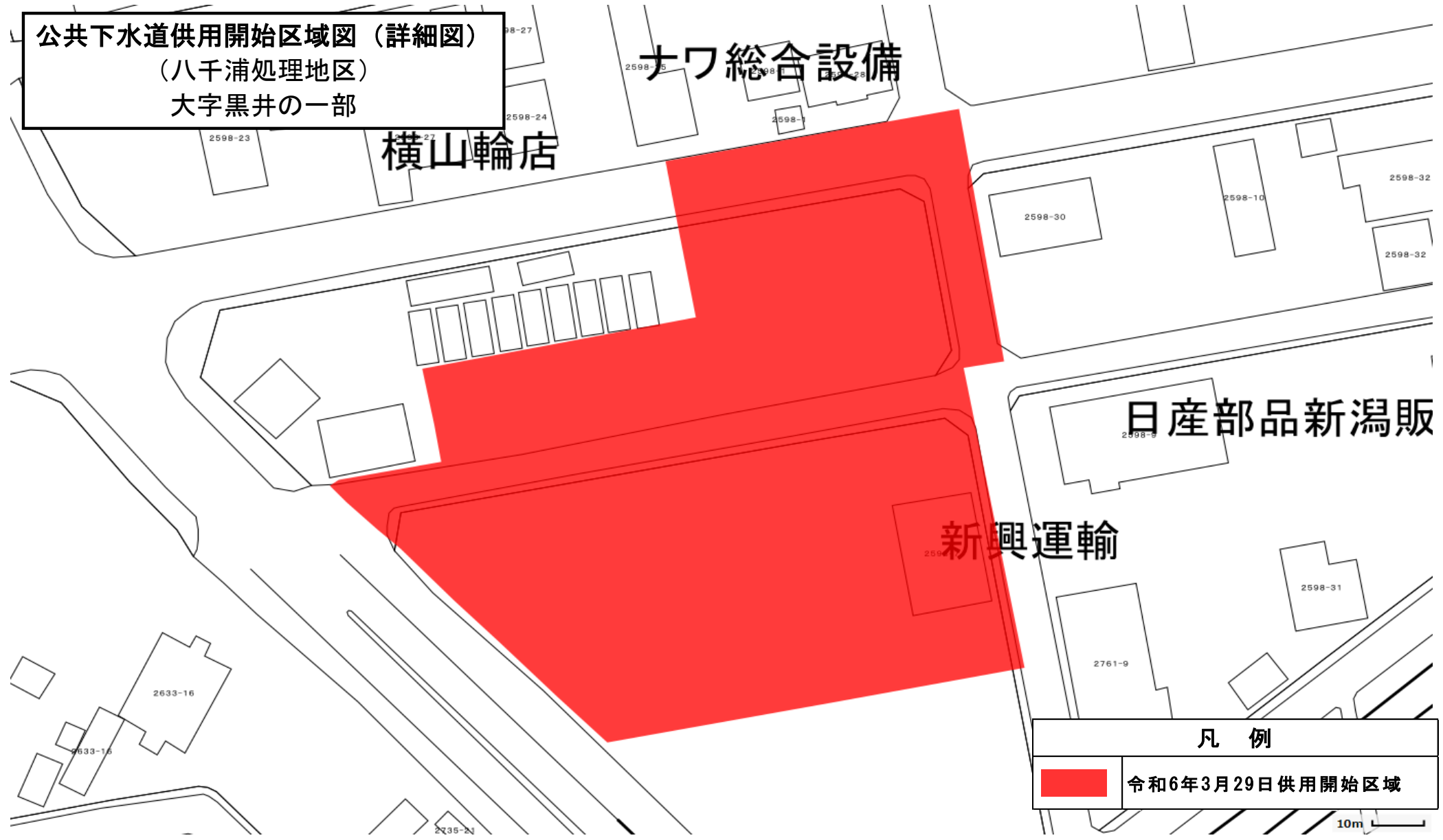
横山輪店

日産部品新潟販

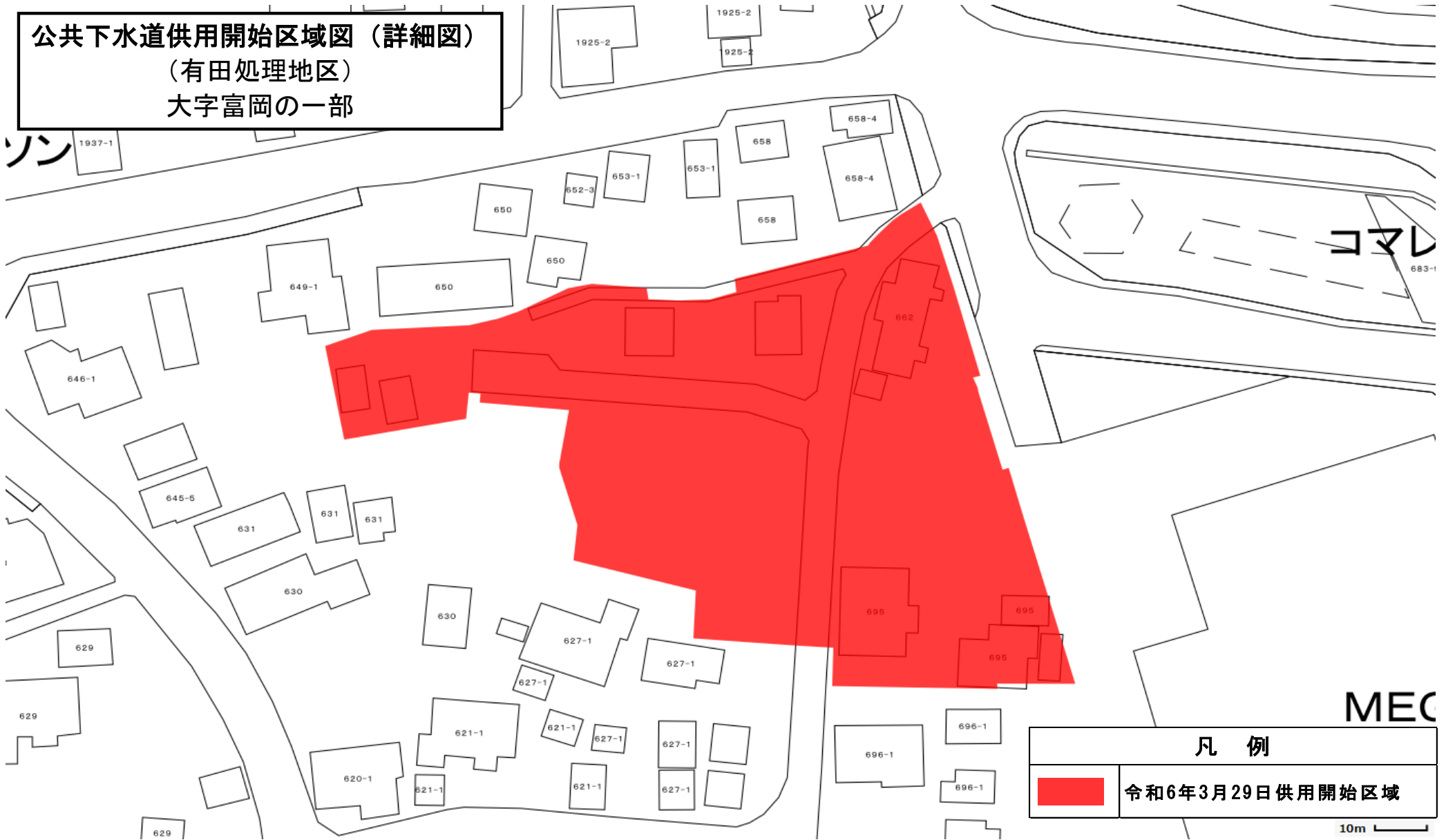
新興運輸


凡 例	
	令和6年3月29日供用開始区域

10m



公共下水道供用開始区域図（詳細図）
（有田処理地区）
大字富岡の一部

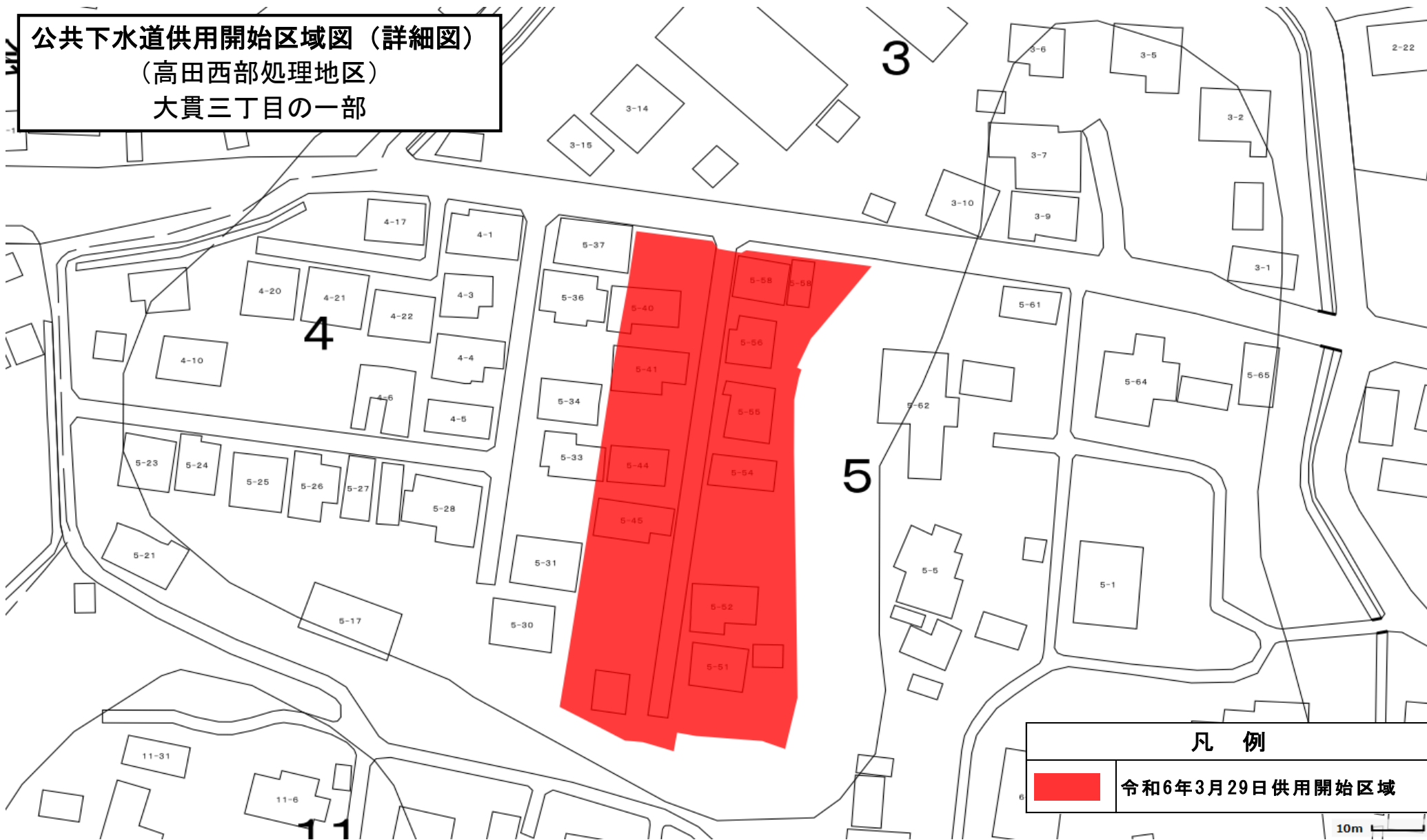


凡 例	
	令和6年3月29日供用開始区域


MEC

10m

公共下水道供用開始区域図（詳細図）
（高田西部処理地区）
大貫三丁目の一部

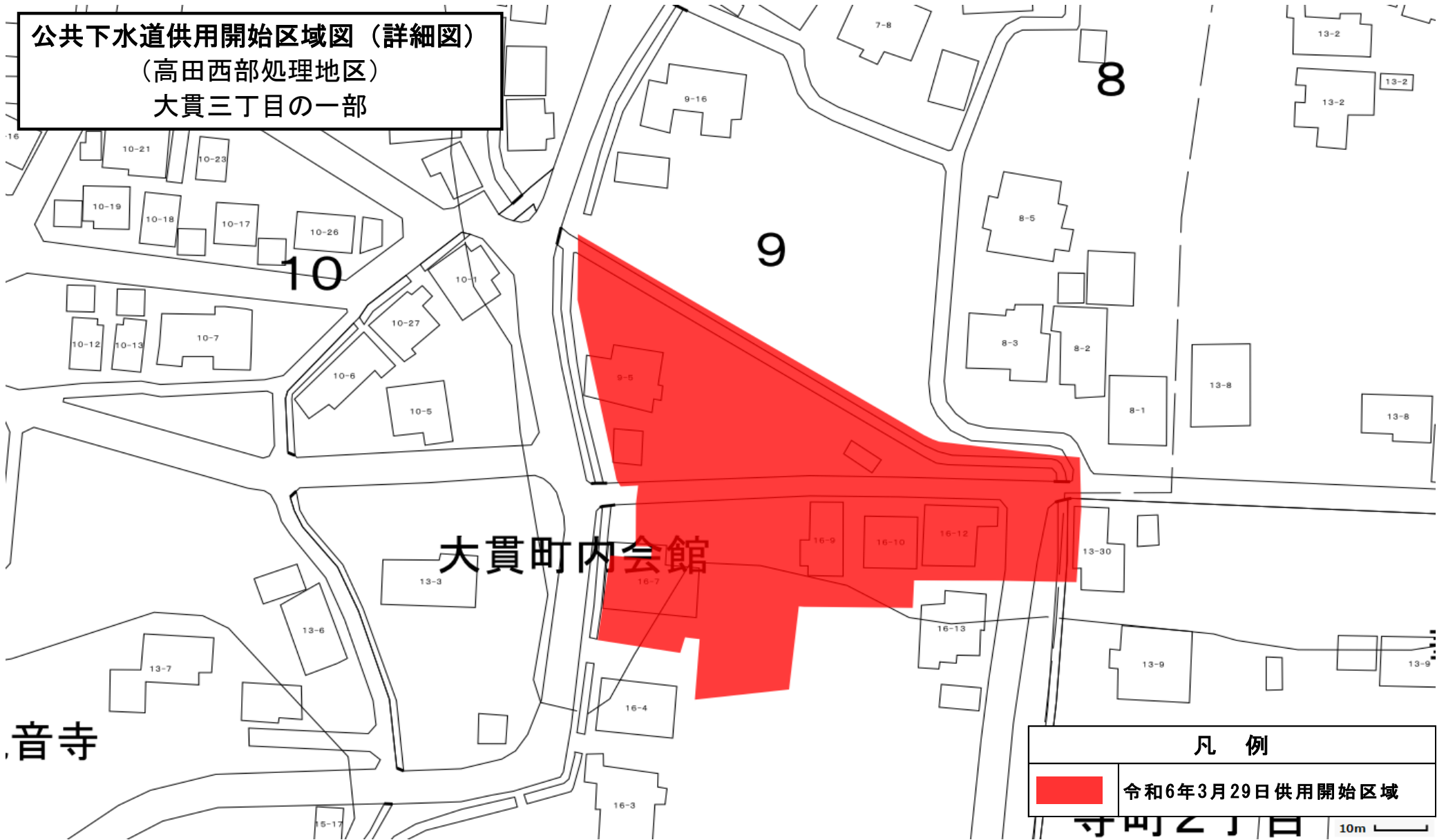


凡例

	令和6年3月29日供用開始区域
---	-----------------


10m

公共下水道供用開始区域図（詳細図）
（高田西部処理地区）
大貫三丁目の一部



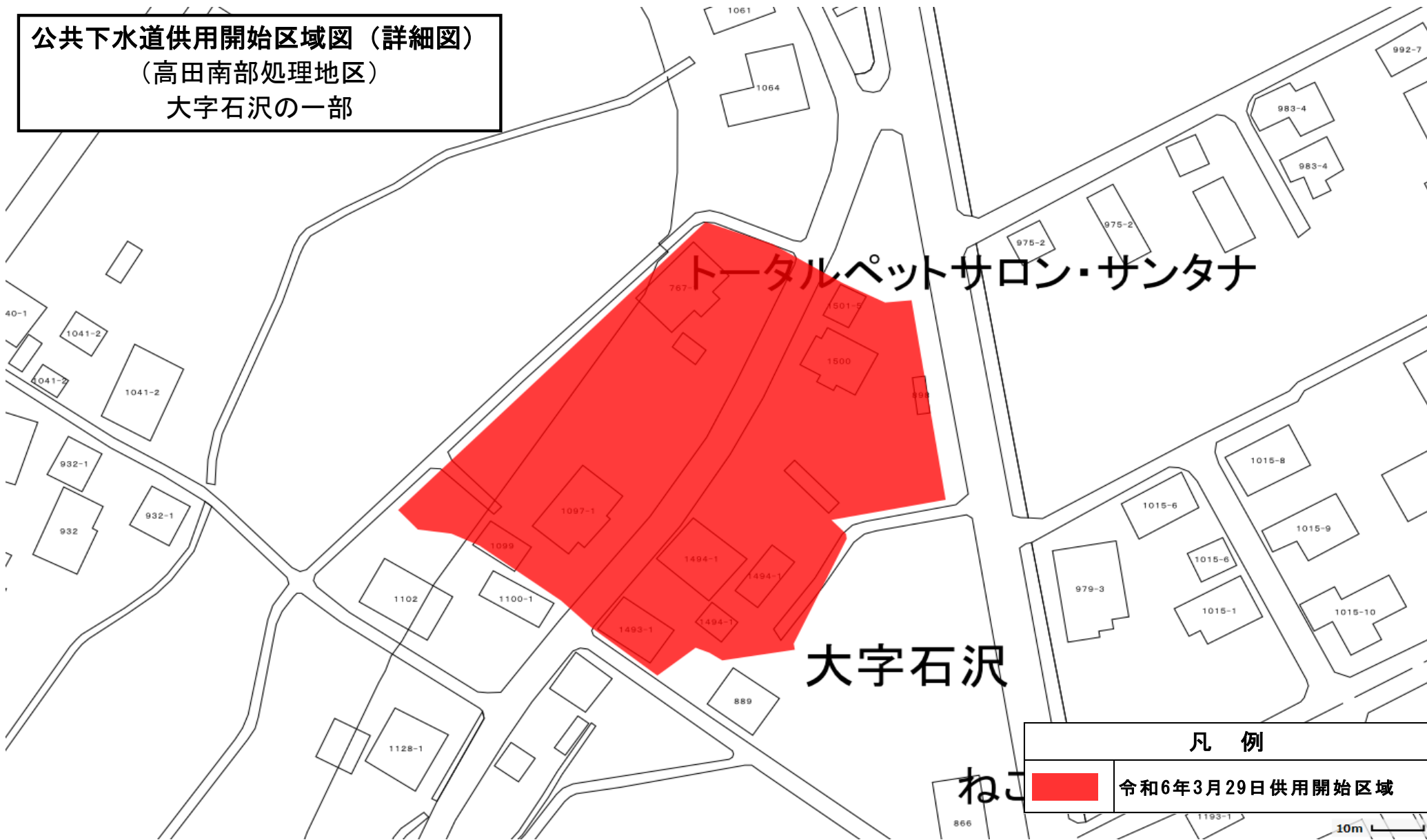
大貫町内会館


音寺

凡 例	
	令和6年3月29日供用開始区域

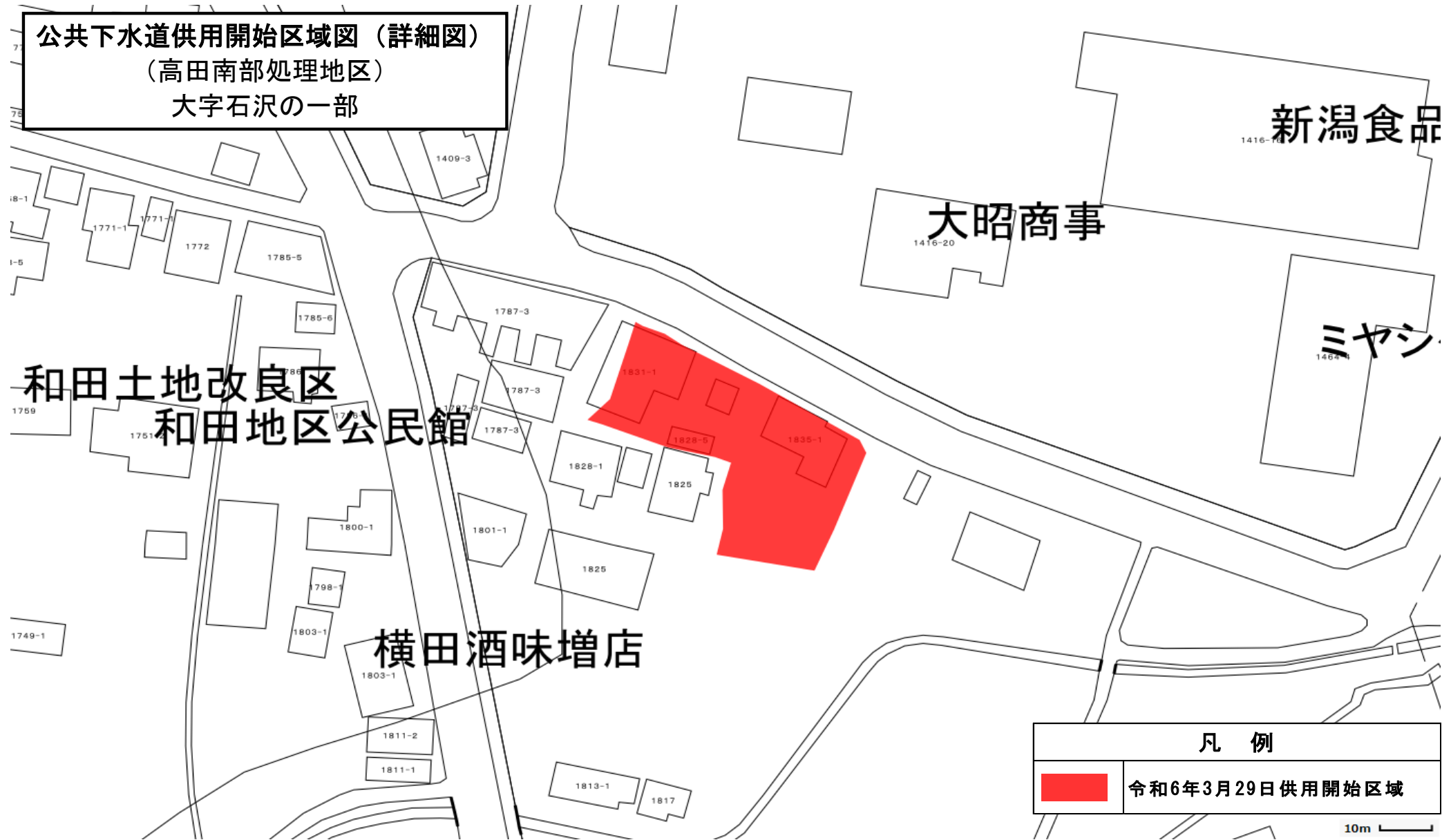
大貫町三丁目 10m


公共下水道供用開始区域図（詳細図）
（高田南部処理地区）
大字石沢の一部



凡 例	
	令和6年3月29日供用開始区域

公共下水道供用開始区域図（詳細図）
（高田南部処理地区）
大字石沢の一部



凡 例	
	令和6年3月29日供用開始区域

10m

公共下水道供用開始区域図（詳細図）

（稲田処理地区）

鴨島一丁目・鴨島三丁目の一部

エアテック鴨島寮

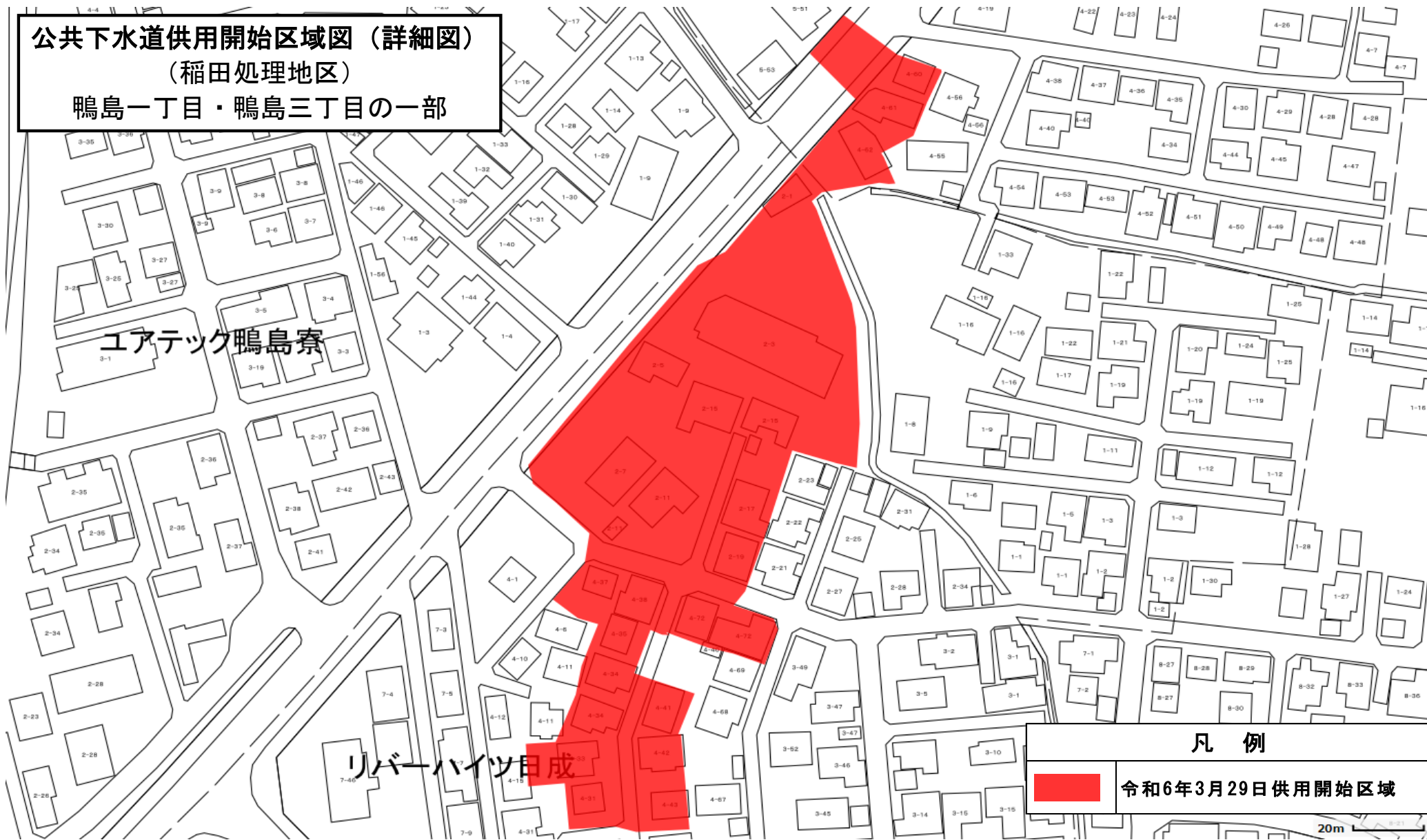
リバーハイツ目成

凡例

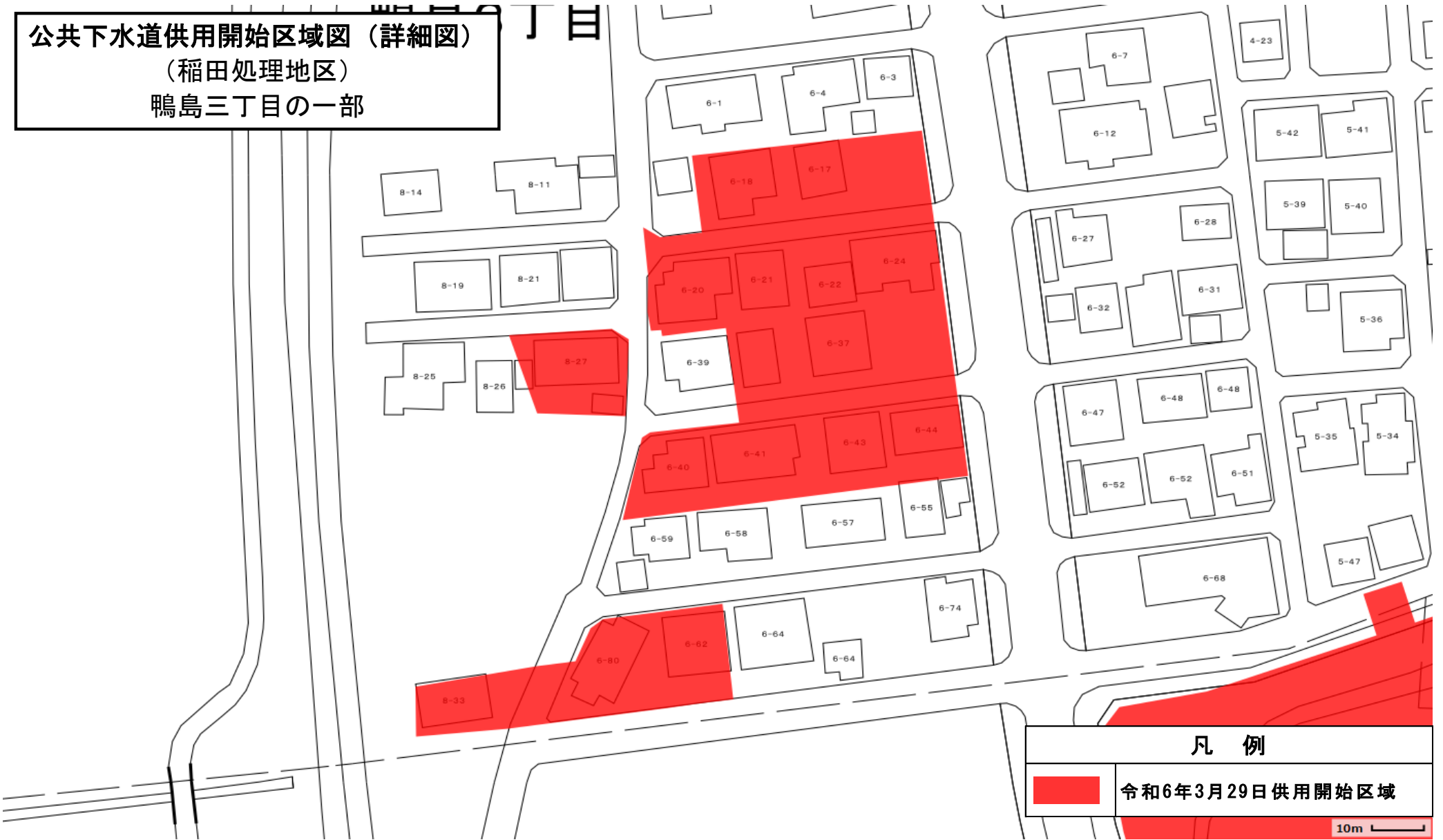


令和6年3月29日供用開始区域


20m




公共下水道供用開始区域図（詳細図）
（稲田処理地区）
鴨島三丁目の一部

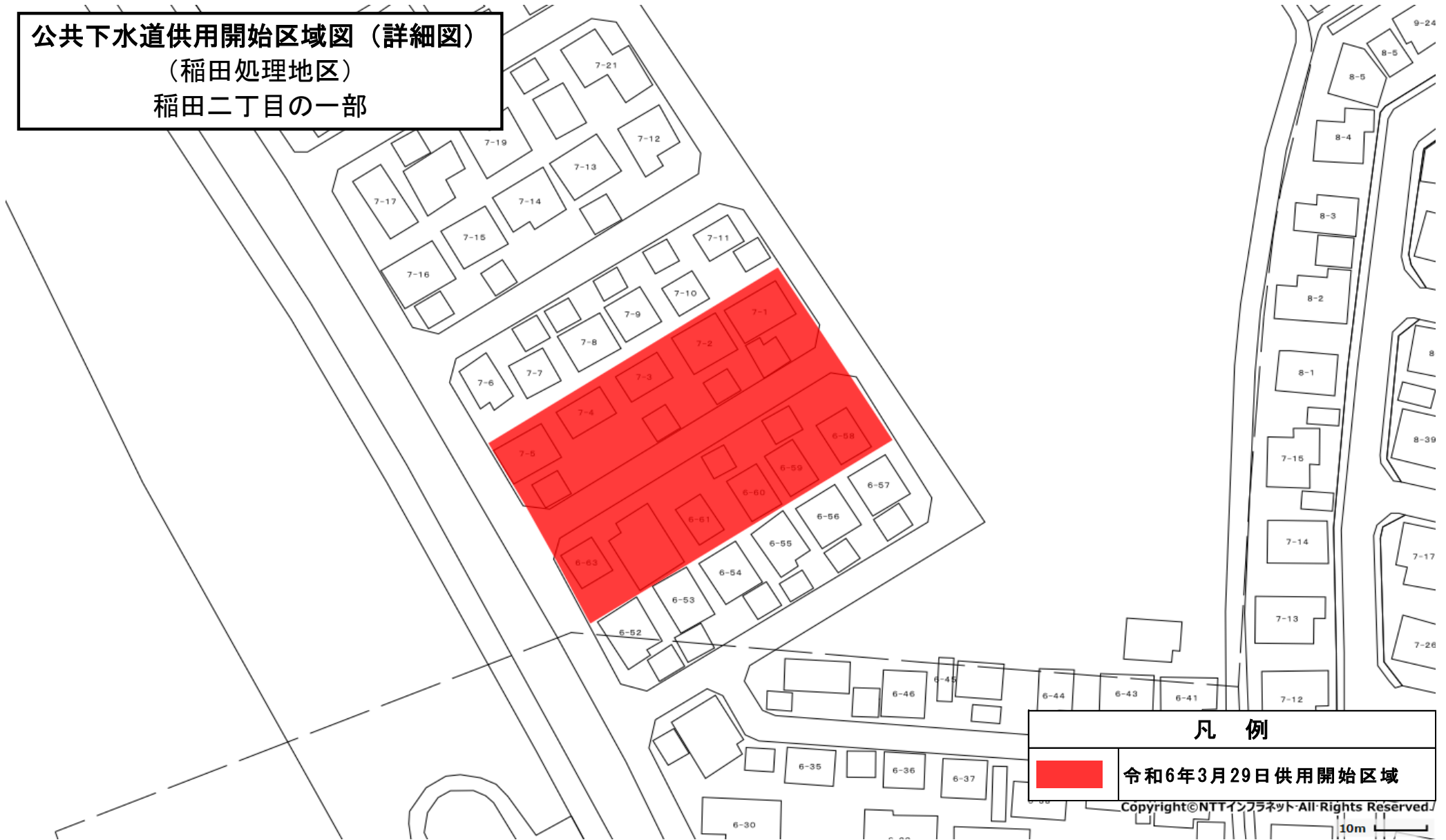



凡例

	令和6年3月29日供用開始区域
---	-----------------

10m 

公共下水道供用開始区域図（詳細図）
（稲田処理地区）
稲田二丁目の一部

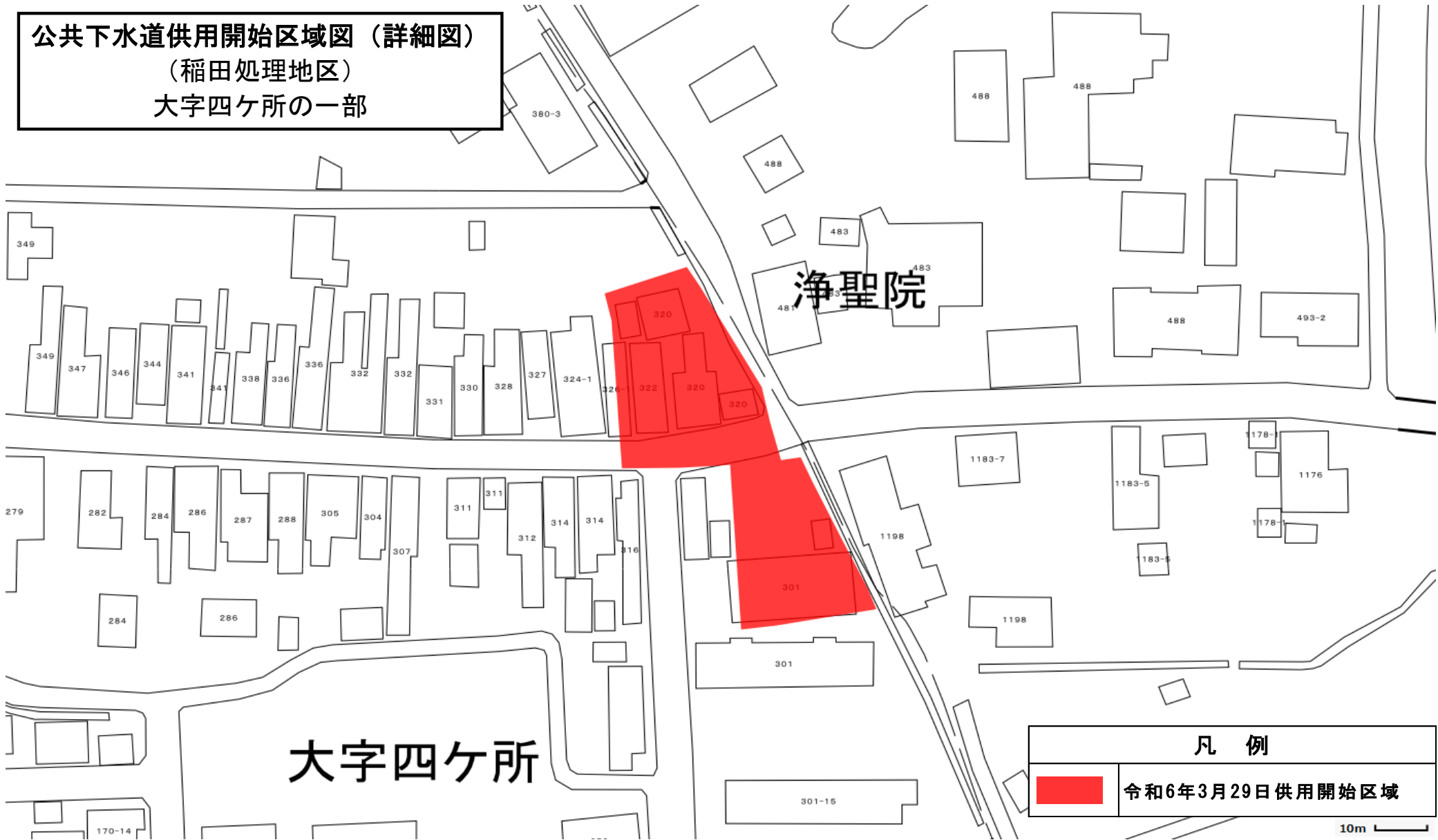


凡 例	
	令和6年3月29日供用開始区域

Copyright©NTTインフラネット・All Rights Reserved


10m

公共下水道供用開始区域図（詳細図）
（稲田処理地区）
大字四ヶ所の一部



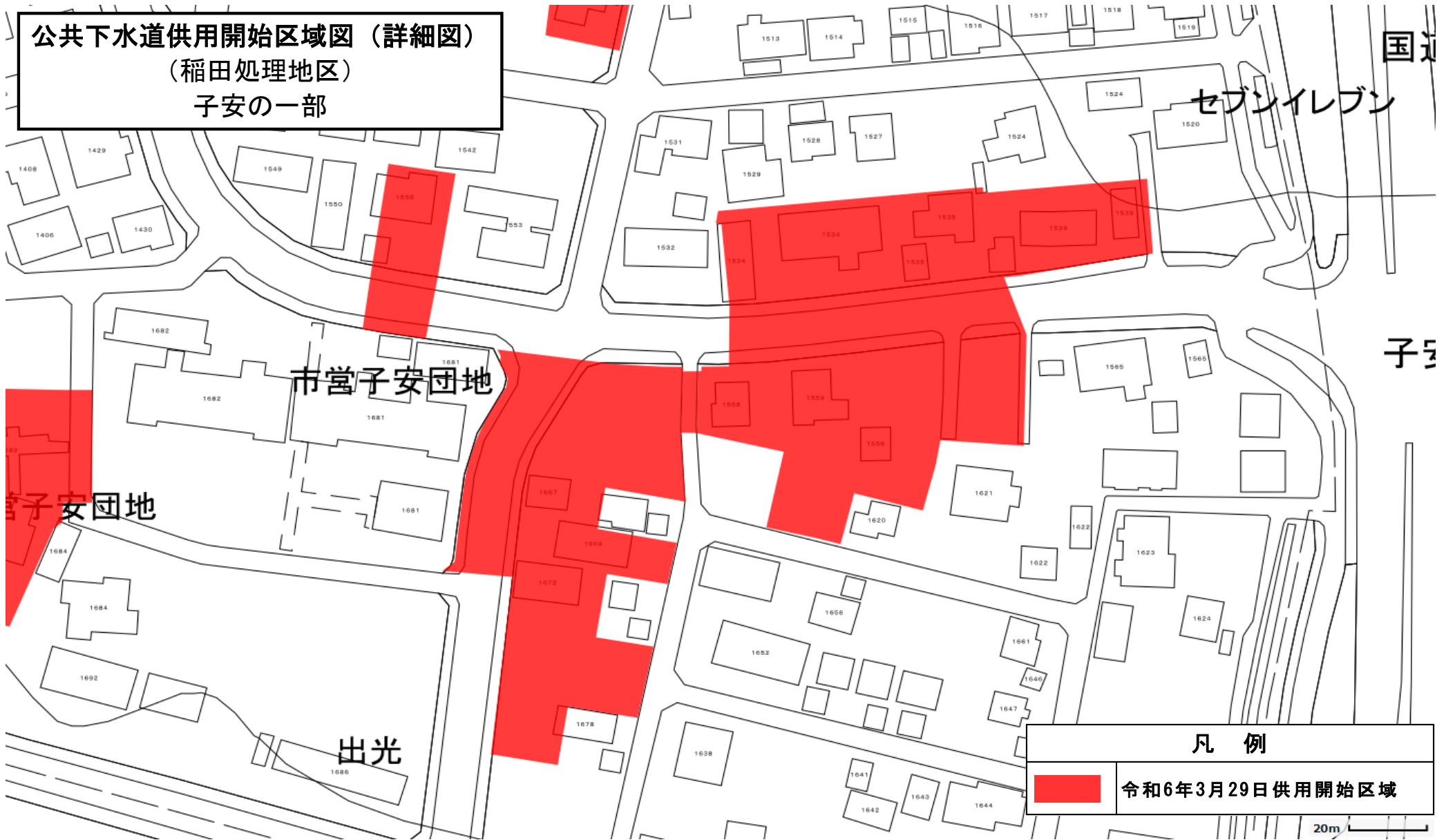
浄聖院


大字四ヶ所

凡 例	
	令和6年3月29日供用開始区域

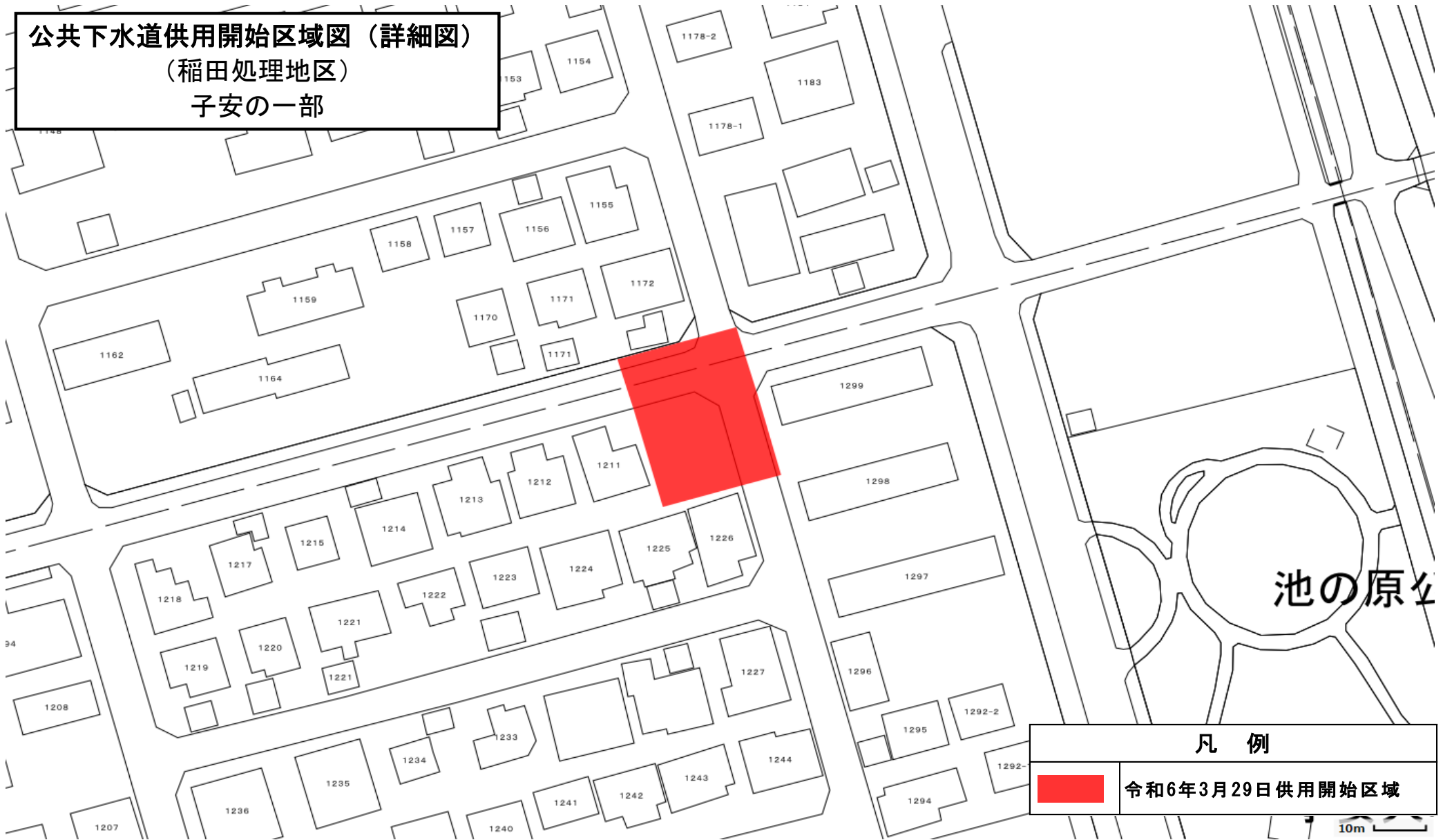
10m


公共下水道供用開始区域図（詳細図）
（稲田処理地区）
子安の一部



凡 例	
	令和6年3月29日供用開始区域

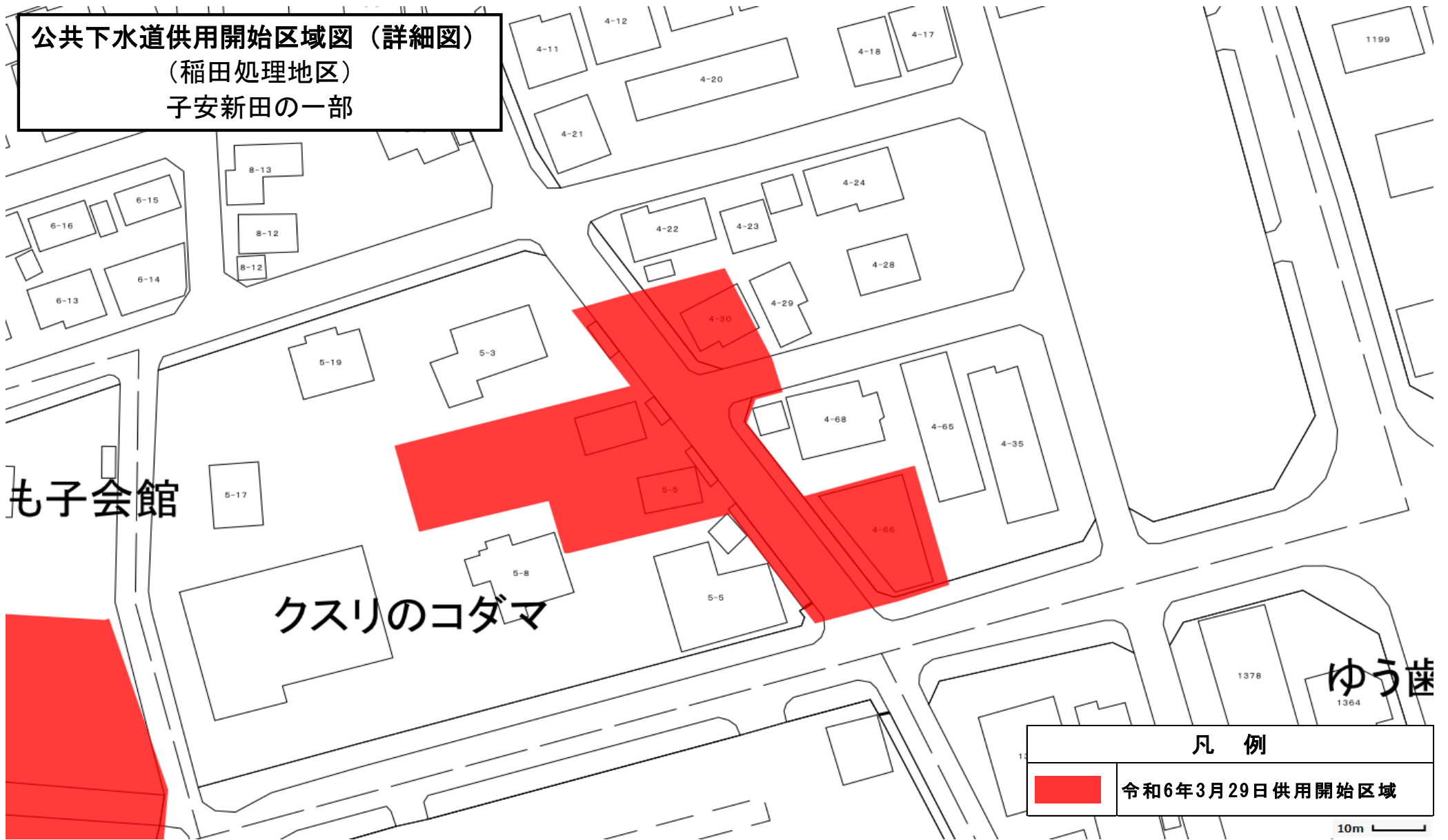
公共下水道供用開始区域図（詳細図）
（稲田処理地区）
子安の一部



凡 例	
	令和6年3月29日供用開始区域

10m

公共下水道供用開始区域図（詳細図）
（稲田処理地区）
子安新田の一部

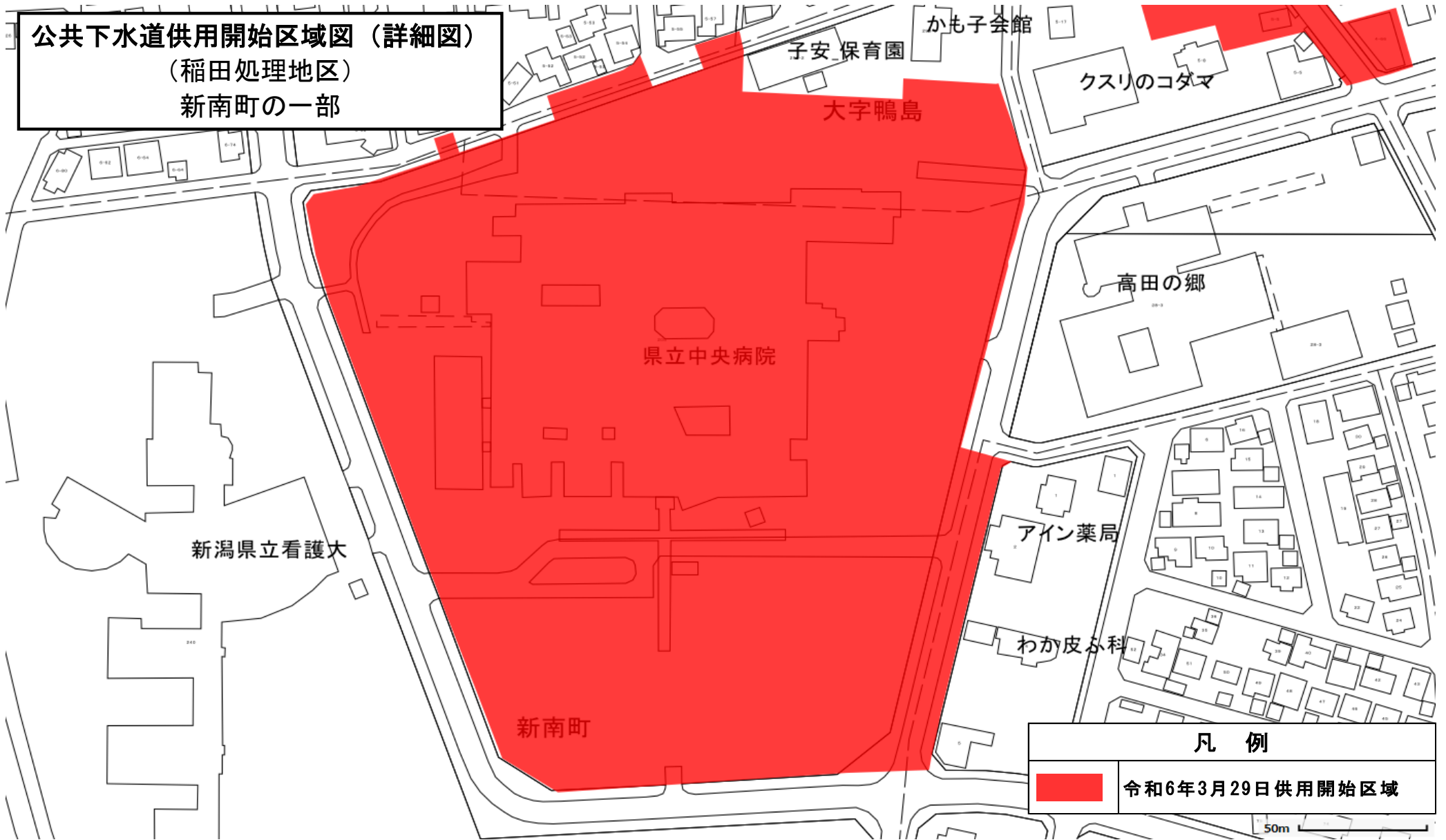



凡 例

令和6年3月29日供用開始区域

10m

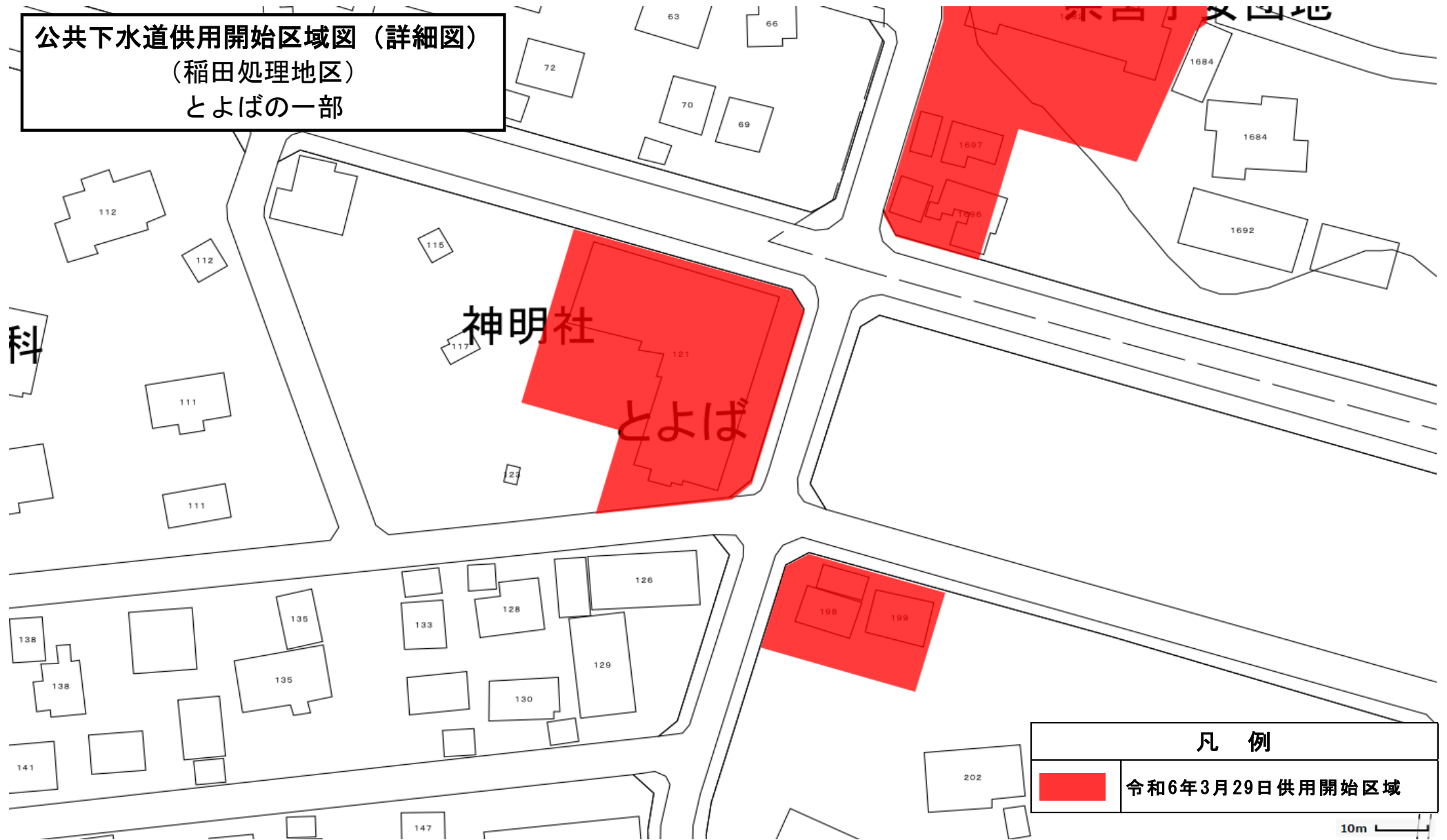
公共下水道供用開始区域図（詳細図）
（稲田処理地区）
新南町の一部




凡 例	
	令和6年3月29日供用開始区域

50m

公共下水道供用開始区域図（詳細図）
（稲田処理地区）
とよばの一部



凡 例	
	令和6年3月29日供用開始区域

10m 