

# 上越都市計画第一種市街地再開発事業の変更について (上越市決定)






## 計画図

S=1:2,500



種類: 上越都市計画第一種市街地再開発事業  
 名称: 本町五丁目地区第一種市街地再開発事業  
 面積 約0.5ha

### 【凡例】

- 【施行区域】**  施行区域(面積:約0.5ha)
- 【施行区域境界】**
  - 北側境界: 都市計画道路3・5・31高田駅北城町線の現道中心線を境界とする。
  - 東側境界: 都市計画道路3・4・18五分一高田新田線の現道中心線を境界とする。
  - 西側境界: 市道本町堤防線の現道中心線を境界とする。
  - 南側境界: 地番界とする。
- 【公共施設の配置】**
  -  都市計画道路3・5・31高田駅北城町線
  -  都市計画道路3・4・18五分一高田新田線
  -  市道本町堤防線
  -  市道新橋線(歩行者専用道)
- 【街区の配置】** 