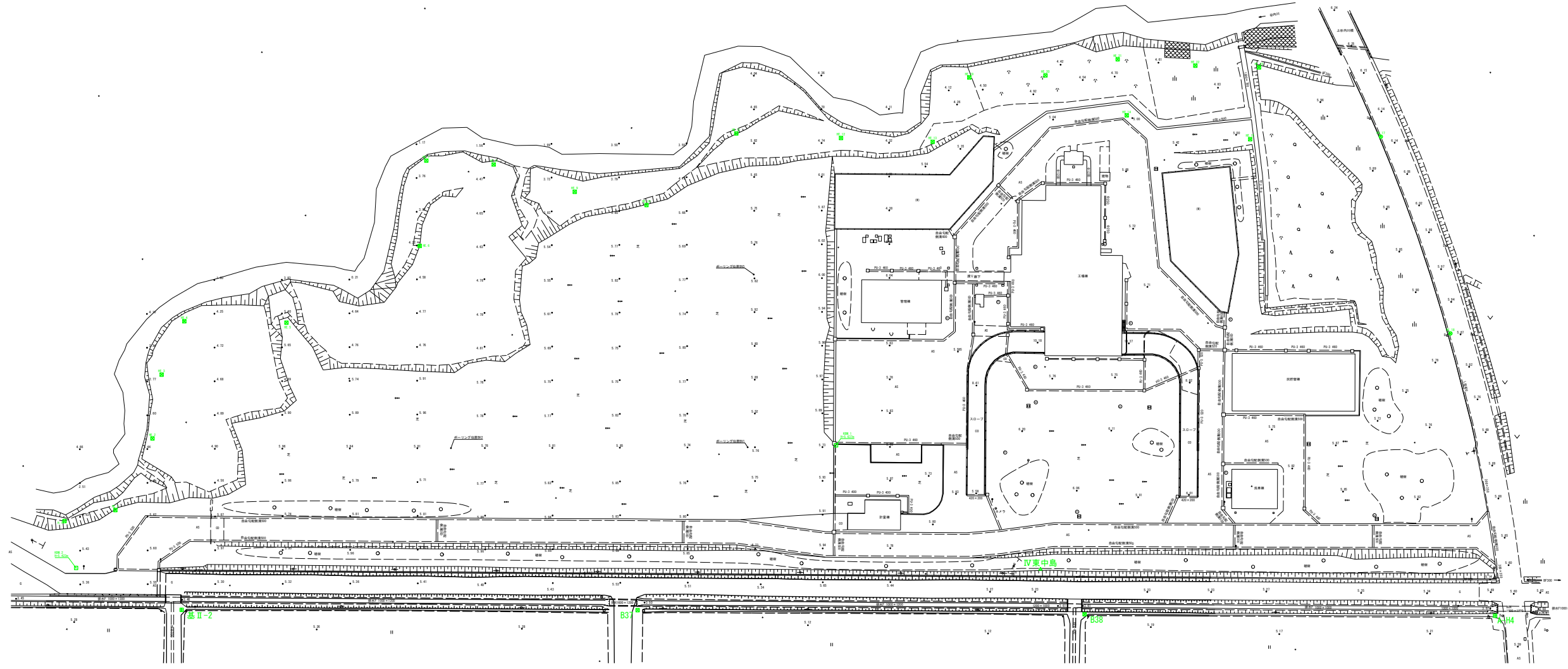


平面図

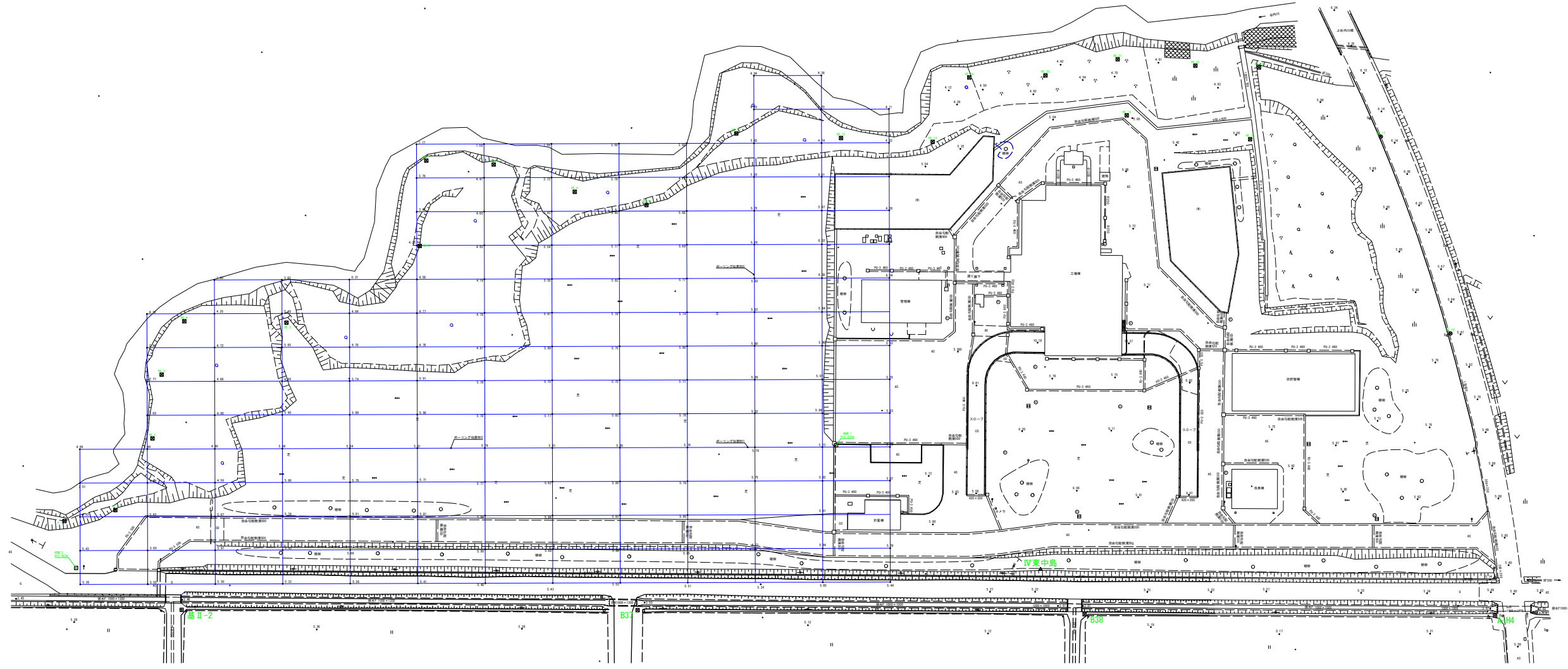


●	測量点
○	コンクリート面
○	雑草
○	プラスチック
●	標高点

S=1:500 (A0サイズ)

平成 24 年度	工事番号	号
上越市大字東中島 地内		
工事		
平面図		
縮尺	S=1:500	図面全 9 葉の 1
測量	株式会社 平成測量	24年8月 主任 技師
設計		年月日 主任 技師
上越市		

平面図 (メッシュ入り)



S=1:500 (A0サイズ)

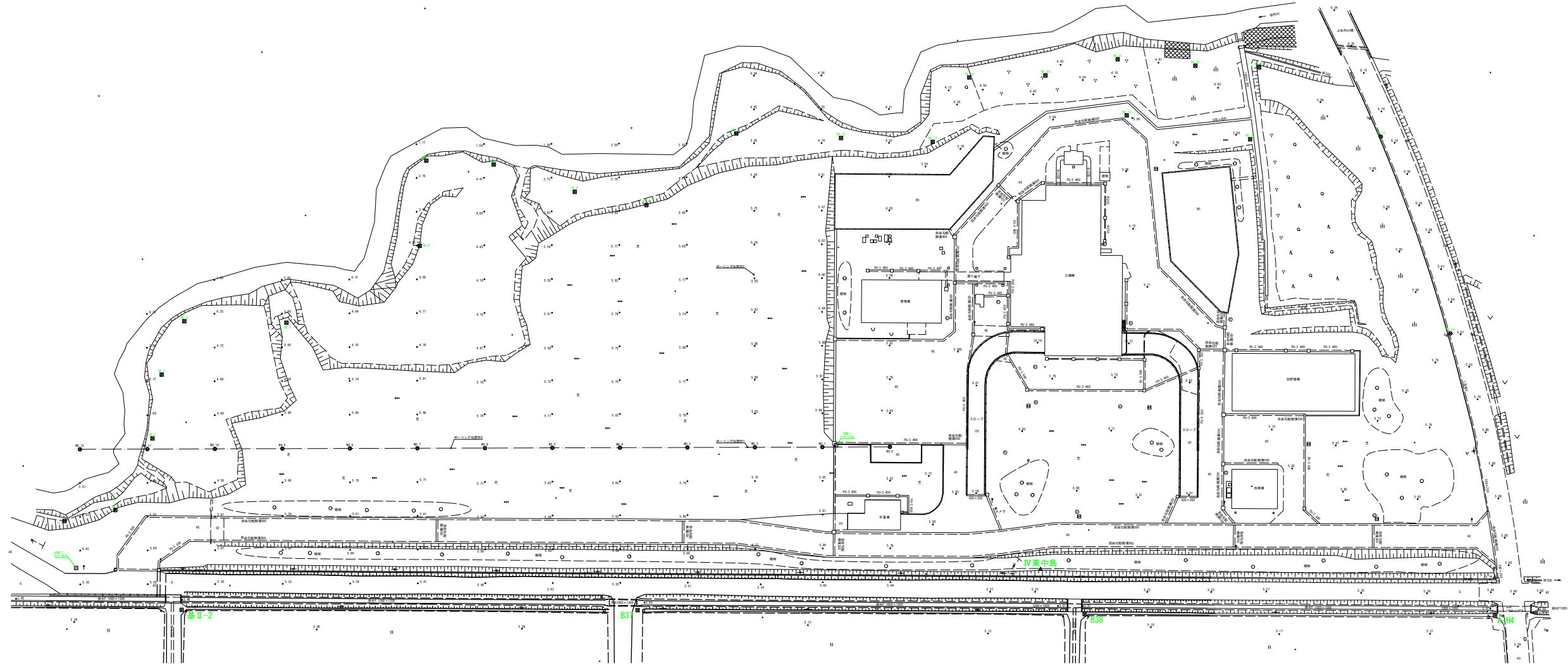
平成 24 年度	工事番号	号
上越市大字東中島 地内		
工事		
平面図 (メッシュ入り)		
縮尺	S=1:500	図面全 9 葉の 2
測量	株式会社 平成測量	24年8月 主任 技師
設計		年月日 主任 技師
上越市		

●	測量点
○	コンクリート
□	鉄骨
■	プラスチック
●	標高点

線形地形図



S=1:500




S=1:500 (A0サイズ)

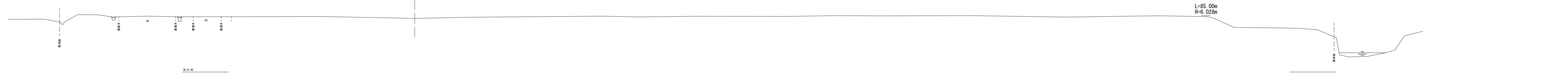
●	観測点
○	コンクリート面
○	アスファルト面
●	標高点

平成 24 年度	工事番号	号
上越市大字東中島 地内		
工事		
線形地形図		
縮尺	S=1:500	図面全 9 葉の 3
測量	株式会社 平成測量	24年8月 主任 技師
設計		年月日 主任 技師
上越市		

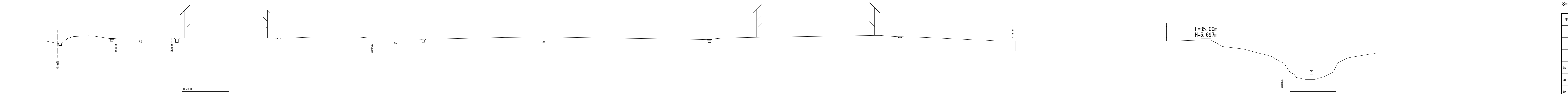
NO. 2
PH=5.896
GH=5.76



NO. 1
PH=5.896
GH=5.73




NO. 0
PH=5.657
GH=5.65



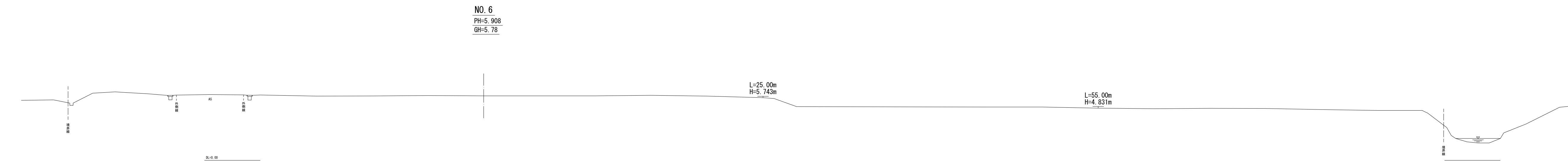
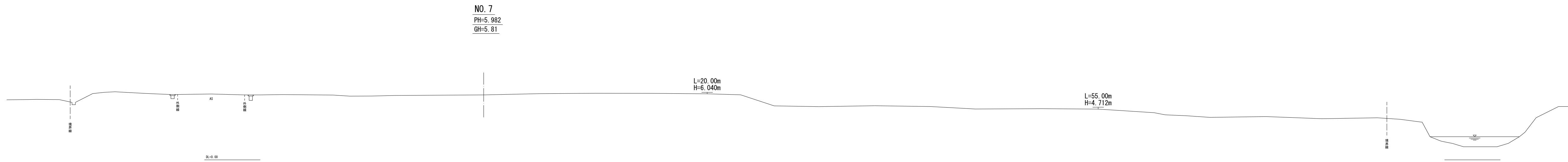
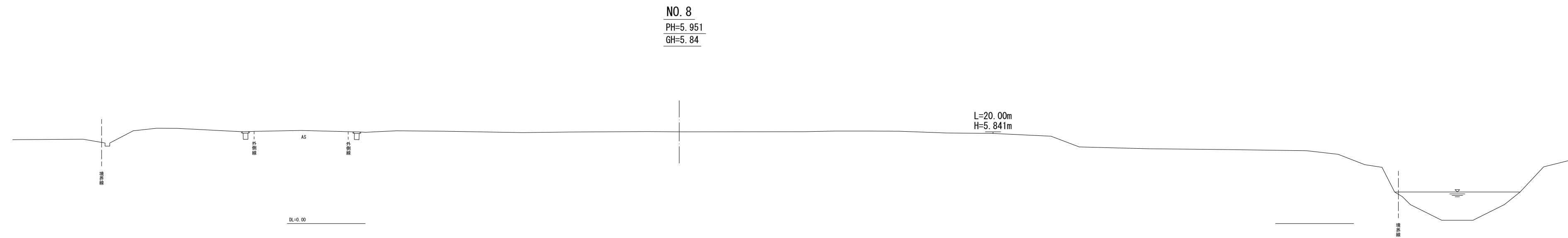
S=1:100 (A1ロール紙サイズ)

平成 24 年度	工事番号	号
上越市大字東中島 地内		
工事		
横断面図		
縮尺 S=1:100	図面全 9 葉の 4	
測量 株式会社 平成測量	24年9月12日	主任 技師
設計	年月日	主任 技師
上越市		



S=1 : 100 (A1ロール紙サイズ)

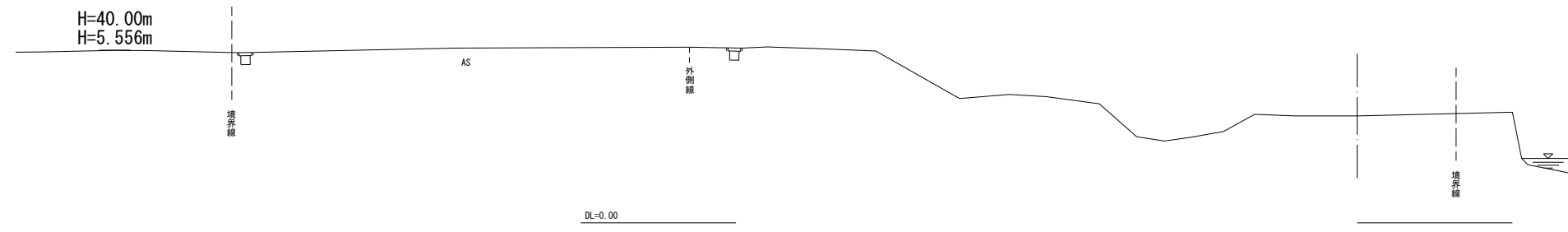
平成 24 年度	工事番号	号
上越市大字東中島		地内
工事		
横断面図		
縮尺 S=1:100	図面全 9 葉の 5	
測量 株式会社 平成測量	24年9月12日	主任 技師
設計	年月日	主任 技師
上越市		




S=1:100 (A1ロール紙サイズ)

平成 24 年度	工事番号	号
上越市大字東中島		地内
工事		
横断面図		
縮尺	S=1:100	図面全 9 葉の 6
測量	株式会社 平成測量	24年9月12日 主任 技師
設計	年月日	主任 技師
上越市		

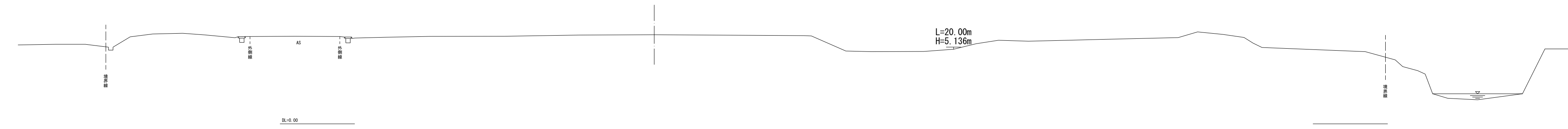
NO. 11
 PH=3.630
 GH=3.44



NO. 10
 PH=5.051
 GH=4.90

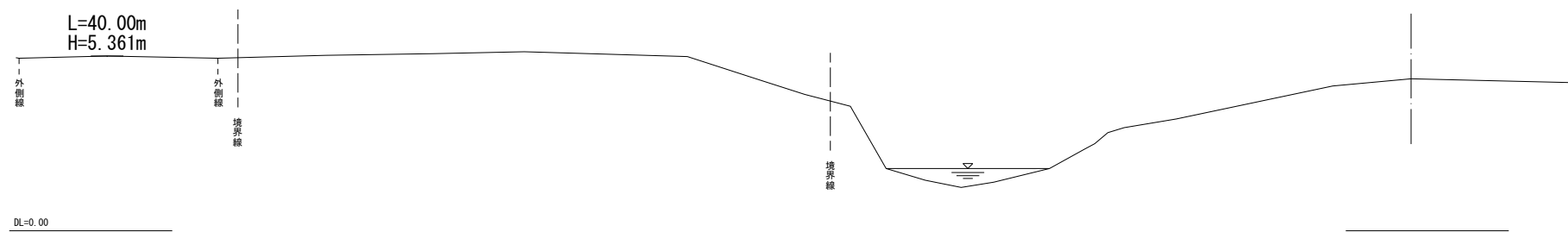


NO. 9
 PH=6.093
 GH=5.96



S=1:100 (A1ロール紙サイズ)

平成 24 年度	工事番号	号
上越市大字東中島 地内		
工事		
横断面図		
縮尺	S=1:100	図面全 9 葉の 7
測量	株式会社 平成測量	24年9月12日 主任 技術者
設計	年月日	主任 技術者
上越市		



NO. 12
 PH=4.797
 GH=4.66

S=1 : 100 (A1ロール紙サイズ)

平成 24 年度	工事番号	号
上越市大字東中島		地内
工事		
横断面図		
縮尺	S=1:100	図面全 9 業の 8
測量	株式会社 平成測量	24年9月12日 主任 技術者
設計		年月日 主任 技術者
上越市		

点検測量

NO. 5
PH=5.977
GH=5.81

L=60.00m
H=5.664m

DL=0.00

凡 例	
—————	成 果 値
-----	点 検 値

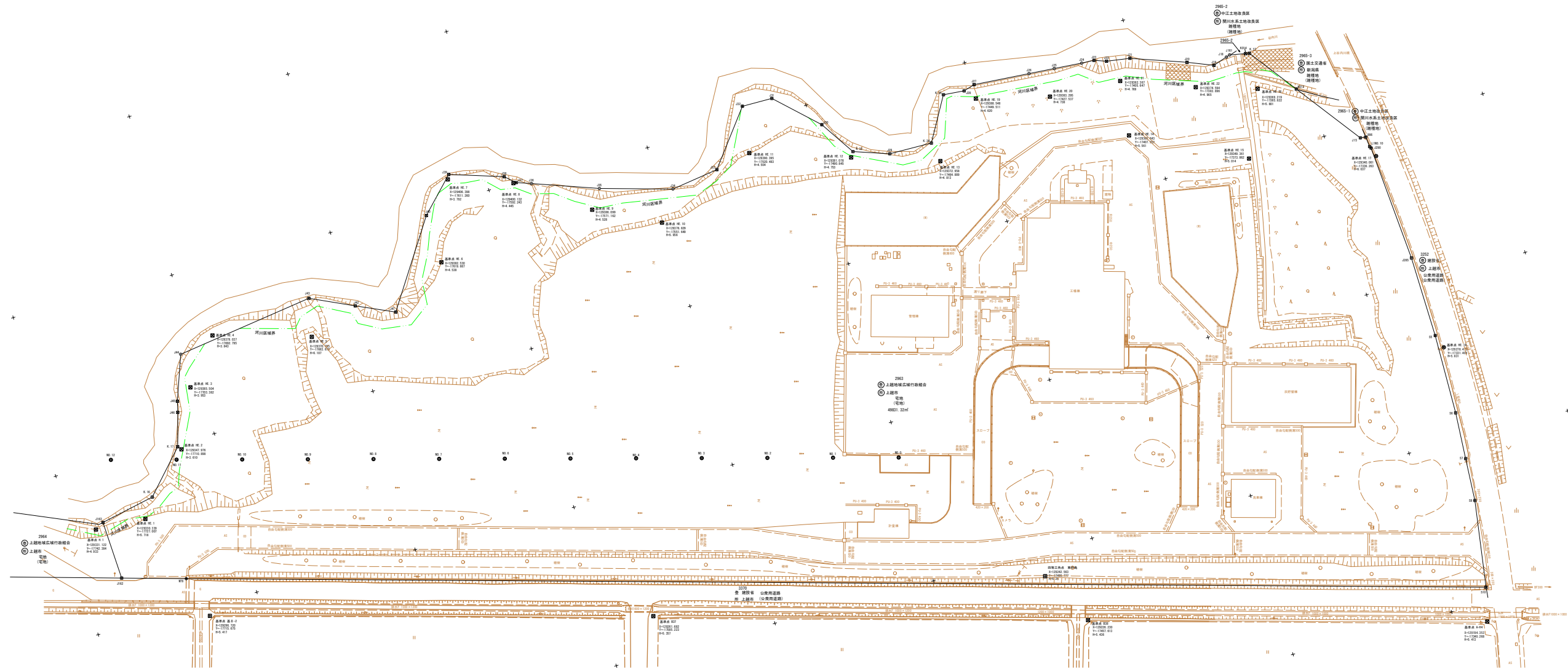
S=1 : 100 (A1ロール紙サイズ)

平成 24 年度	工事番号	号
上越市大字東中島		地内
工事		
横断面図(点検測量)		
縮 尺	S=1:100	図面全 9 業の 9
測 量	株式会社 平成測量	24年9月12日 主任 技術者
設 計		年 月 日 主任 技術者
上 越 市		

用地平面図

所在 上越市大字東中島 地内
縮尺 1 : 500 (A0サイズ)

上越市大字東中島



土地境界（筆界）確認表

下記対象地及び隣接地の境界（筆界）につき、現地において立会いし、確認した。

(平成24年 9月18日立会)

大字	字	対象地番	隣接地番	立会人住所	氏名	印	備考
東中島		2963	2964	上越市本町1丁目1番3号	上越市長 村山 秀幸		①上越市 ②上越市 ③上越市 ④上越市
東中島		3262 3370		上越市本町1丁目1番3号	上越市長 村山 秀幸		①上越市 ②上越市 ③上越市 ④上越市
東中島		2965-1 2965-2		上越市大字東中島14番地1号	関川水系土地改良区長 瀬澤 純一		①上越市 ②上越市 ③上越市 ④上越市
東中島		2965-3 管内川		上越市本町5番6号	上越市地籍課長 折笠 昇		①上越市 ②上越市 ③上越市 ④上越市

○	区
●	市
■	町
▲	村
◆	支庁
◇	道庁

世界測地系 (測地成果2011) (GDA2011) (GDA2011) (GDA2011)	
図面名	用地平面図
業務名	(仮称)上越市新クリーンセンター施設 整備事業に係る測量業務
図所名	上越市大字東中島 地内
縮尺	1 : 500 図面番号 1-1
測量年月日	平成24年 9月18日
調査者	株式会社 平成測量
計算者	
検査者	
照合者	


公 図 等 転 写 図

上 越 市 大 字 東 中 島

所 在 上 越 市 大 字 東 中 島 地 内

縮 尺 1 : 5 0 0

上 越 市 大 字 東 中 島



S=1:500
(A1ロール紙サイズ)



管轄法務局名	新潟地方法務局 上越支局
転写年月日	平成24年 8月 3日
転写者	株式会社 平成測量
	竹内 優子

図 面 名	公 図 等 転 写 図		
業 務 名	(仮称)上越市新クリーンセンター施設 整備事業に係る測量業務		
箇 所 名	上越市大字東中島 地内		
縮 尺	1 : 5 0 0	図面番号	1-1
測 量 年 月 日	平成24年 9月18日		
請 負 者	株式会社 平成測量		
調 査 者	計 算 者	検 査 者	照 合 者