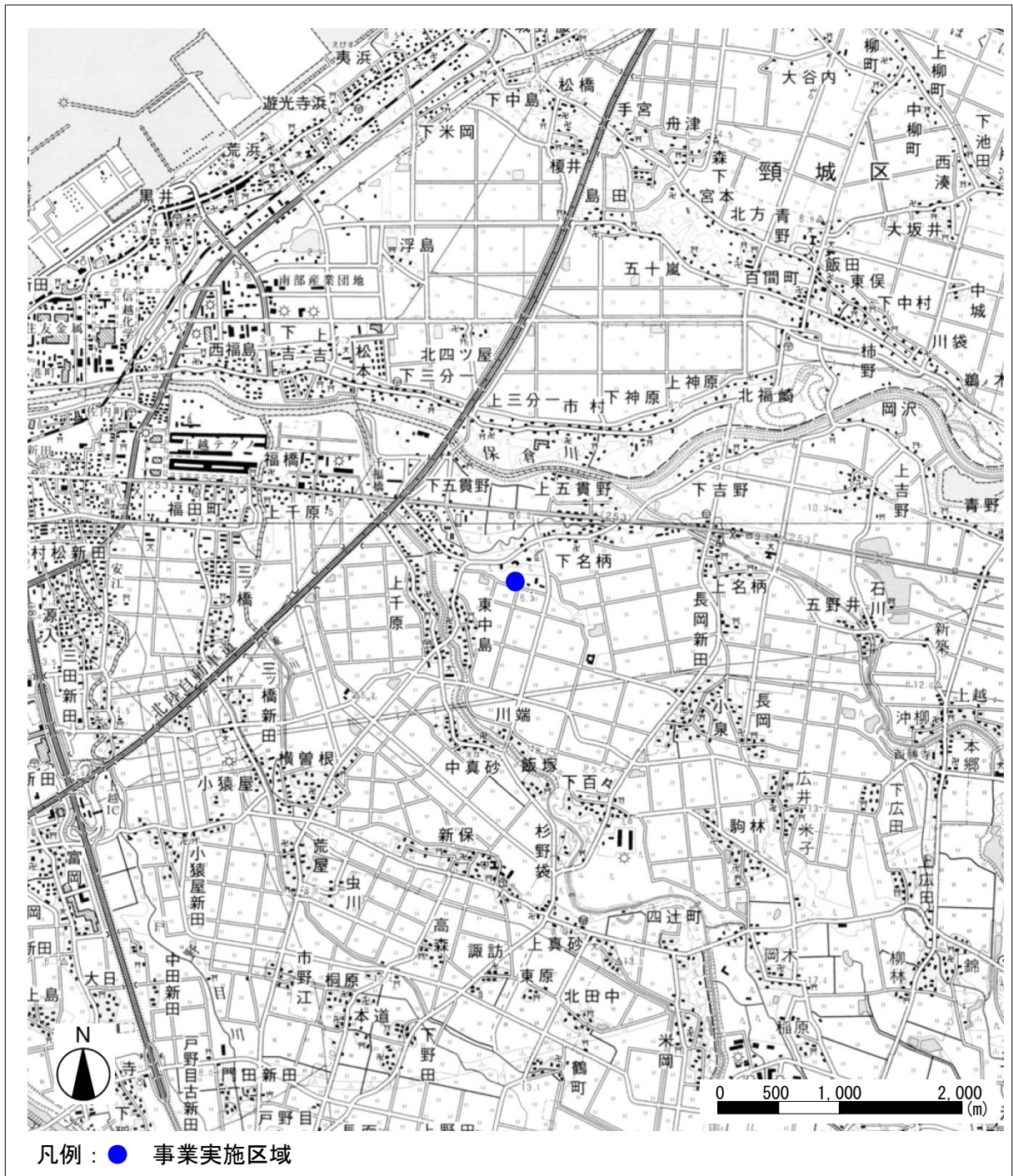
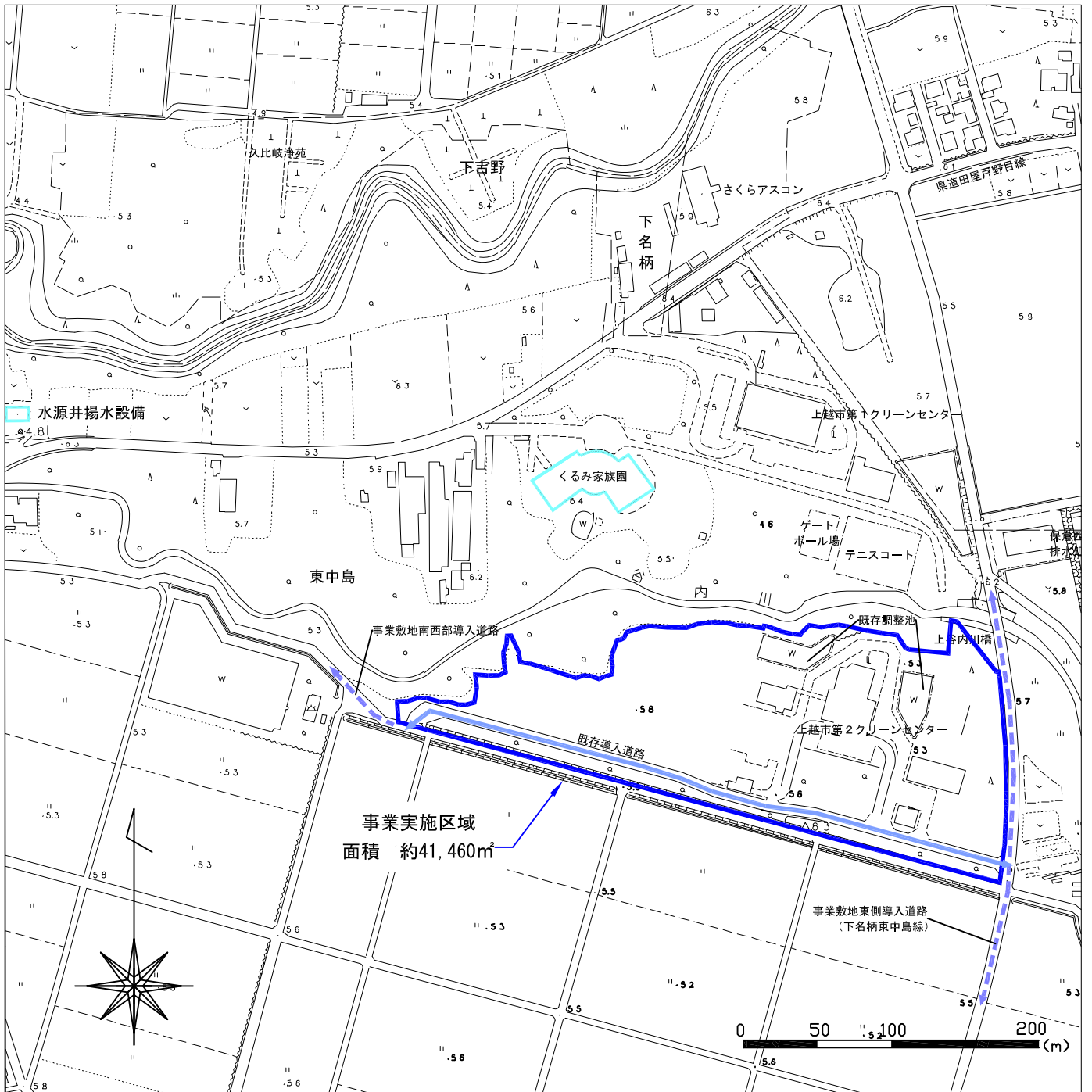


要求水準書添付資料-1 事業実施区域関連資料（位置図）



要求水準書添付資料-1 事業実施区域関連資料（付近見取図）



平面図

(1)事業実施区域
約41,460m²

●事業敷地
約49,830m²

(2)緑地(残置林)エリア
約8,370m²

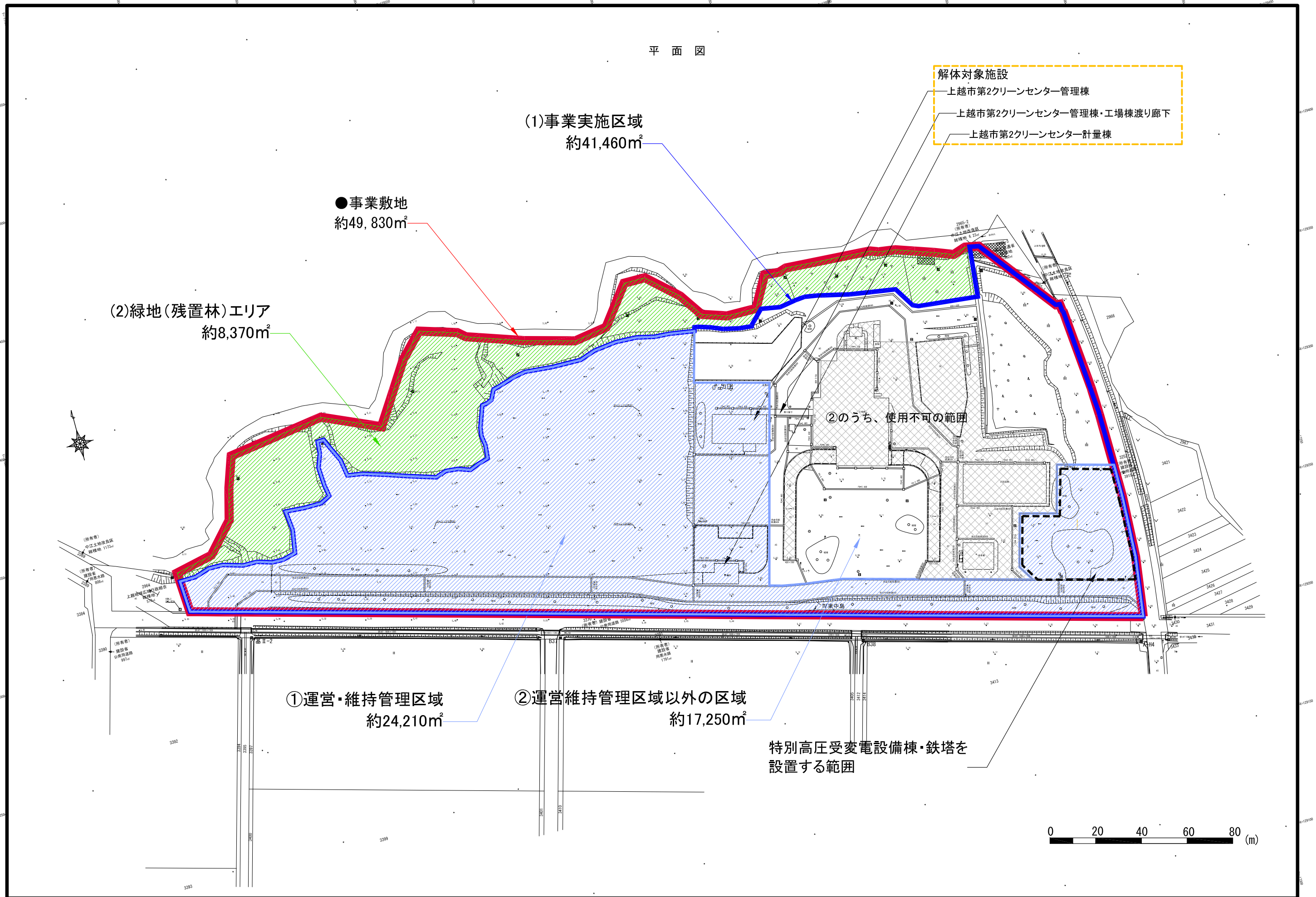
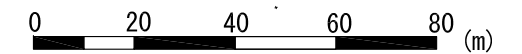
- 解体対象施設
- 上越市第2クリーンセンター管理棟
 - 上越市第2クリーンセンター管理棟・工場棟渡り廊下
 - 上越市第2クリーンセンター計量棟

②のうち、使用不可の範囲

①運営・維持管理区域
約24,210m²

②運営維持管理区域以外の区域
約17,250m²

特別高圧受変電設備棟・鉄塔を
設置する範囲



要求水準書添付資料-1 事業実施区域関連資料（温水供給配管設置ルート案）



※現時点で、U字溝は埋設していない。