















上越市土砂災害ハザードマップ

安塚区行野地区

-  土砂災害警戒区域（土石流）
-  土砂災害警戒区域（急傾斜地の崩壊）
-  土砂災害警戒区域（地すべり）
-  土砂災害特別警戒区域
-  避難路
-  警戒区域内の避難路
-  住宅等
-  過去の土砂災害等発生箇所
- 避難所名 指定緊急避難場所兼指定避難所
-  町内会が定めた一時集合場所
-  町内会が確認した注意が必要な箇所
-  防災行政無線（屋外拡声子局）

